

# ОПИСАНИЕ МЕСТОПОЛОЖЕНИЯ ГРАНИЦ

## Зона транспортной инфраструктуры

(наименование объекта, местоположение границ которого описано (далее - объект))

### Раздел 1

#### Сведения об объекте

№ п/п	Характеристики объекта	Описание характеристик
1	2	3
1.	Местоположение объекта	Ярославская область, район Ярославский, сельское поселение Заволжское
2.	Площадь объекта +/- величина погрешности определения площади (Р +/- Дельта Р)	10375446 +/- 1127 м <sup>2</sup>
3.	Иные характеристики объекта	-

## Раздел 2

### Сведения о местоположении границ объекта

1. Система координат МСК-76

2. Сведения о характерных точках границ объекта

Обозначение характерных точек границ	Координаты, м		Метод определения координат характерной точки	Средняя квадратическая погрешность положения характерной точки (M <sub>t</sub> ), м	Описание обозначения точки на местности (при наличии)
	X	Y			
1	2	3	4	5	6
-	-	-	-	-	

3. Сведения о характерных точках части (частей) границы объекта

Обозначение характерных точек части границы	Координаты, м		Метод определения координат характерной точки	Средняя квадратическая погрешность положения характерной точки (M <sub>t</sub> ), м	Описание обозначения точки на местности (при наличии)
	X	Y			
1	2	3	4	5	6
Часть 1					
1	402568.67	1345360.56	Аналитический метод	0.10	-
2	402560.93	1345361.72	Аналитический метод	0.10	-
3	402552.43	1345363.11	Аналитический метод	0.10	-
4	402552.06	1345354.86	Аналитический метод	0.10	-
5	402552.50	1345348.56	Аналитический метод	0.10	-
6	402553.51	1345342.07	Аналитический метод	0.10	-
7	402553.87	1345337.67	Аналитический метод	0.10	-
8	402553.88	1345334.02	Аналитический метод	0.10	-
9	402553.49	1345330.66	Аналитический метод	0.10	-
10	402552.98	1345327.23	Аналитический метод	0.10	-
11	402552.16	1345324.02	Аналитический метод	0.10	-
12	402551.56	1345322.28	Аналитический метод	0.10	-
13	402550.76	1345320.85	Аналитический метод	0.10	-
14	402549.22	1345318.89	Аналитический метод	0.10	-
15	402547.26	1345316.78	Аналитический метод	0.10	-
16	402545.28	1345315.01	Аналитический метод	0.10	-

3. Сведения о характерных точках части (частей) границы объекта					
Обозначение характерных точек части границы	Координаты, м		Метод определения координат характерной точки	Средняя квадратическая погрешность положения характерной точки (Mt), м	Описание обозначения точки на местности (при наличии)
	X	Y			
1	2	3	4	5	6
17	402542.53	1345313.13	Аналитический метод	0.10	-
18	402539.15	1345311.21	Аналитический метод	0.10	-
19	402535.33	1345309.63	Аналитический метод	0.10	-
20	402530.25	1345307.66	Аналитический метод	0.10	-
21	402526.02	1345305.98	Аналитический метод	0.10	-
22	402520.74	1345303.39	Аналитический метод	0.10	-
23	402516.44	1345300.70	Аналитический метод	0.10	-
24	402512.83	1345298.08	Аналитический метод	0.10	-
25	402509.09	1345294.64	Аналитический метод	0.10	-
26	402505.91	1345291.61	Аналитический метод	0.10	-
27	402502.11	1345287.22	Аналитический метод	0.10	-
28	402498.73	1345282.56	Аналитический метод	0.10	-
29	402495.93	1345277.43	Аналитический метод	0.10	-
30	402493.92	1345272.60	Аналитический метод	0.10	-
31	402492.54	1345267.79	Аналитический метод	0.10	-
32	402491.10	1345261.26	Аналитический метод	0.10	-
33	402479.21	1345201.79	Аналитический метод	0.10	-
34	402477.33	1345191.83	Аналитический метод	0.10	-
35	402467.95	1345143.70	Аналитический метод	0.10	-
36	402463.70	1345120.56	Аналитический метод	0.10	-
37	402461.28	1345108.24	Аналитический метод	0.10	-
38	402458.96	1345093.47	Аналитический метод	0.10	-
39	402456.62	1345077.19	Аналитический метод	0.10	-
40	402455.09	1345061.43	Аналитический метод	0.10	-
41	402454.00	1345050.60	Аналитический метод	0.10	-
42	402453.57	1345044.48	Аналитический метод	0.10	-

3. Сведения о характерных точках части (частей) границы объекта					
Обозначение характерных точек части границы	Координаты, м		Метод определения координат характерной точки	Средняя квадратическая погрешность положения характерной точки (Mt), м	Описание обозначения точки на местности (при наличии)
	X	Y			
1	2	3	4	5	6
43	402453.62	1345039.73	Аналитический метод	0.10	-
44	402453.71	1345035.51	Аналитический метод	0.10	-
45	402453.98	1345031.61	Аналитический метод	0.10	-
46	402453.84	1345028.95	Аналитический метод	0.10	-
47	402453.33	1345025.07	Аналитический метод	0.10	-
48	402452.27	1345019.58	Аналитический метод	0.10	-
49	402451.07	1345014.14	Аналитический метод	0.10	-
50	402449.65	1345007.59	Аналитический метод	0.10	-
51	402448.24	1344999.80	Аналитический метод	0.10	-
52	402447.35	1344994.77	Аналитический метод	0.10	-
53	402446.35	1344989.40	Аналитический метод	0.10	-
54	402445.59	1344983.70	Аналитический метод	0.10	-
55	402445.14	1344978.64	Аналитический метод	0.10	-
56	402444.92	1344974.21	Аналитический метод	0.10	-
57	402445.16	1344968.96	Аналитический метод	0.10	-
58	402445.59	1344963.53	Аналитический метод	0.10	-
59	402446.46	1344958.53	Аналитический метод	0.10	-
60	402447.75	1344953.35	Аналитический метод	0.10	-
61	402449.24	1344948.79	Аналитический метод	0.10	-
62	402451.15	1344944.68	Аналитический метод	0.10	-
63	402453.47	1344939.46	Аналитический метод	0.10	-
64	402456.53	1344933.67	Аналитический метод	0.10	-
65	402459.35	1344929.40	Аналитический метод	0.10	-
66	402462.85	1344924.61	Аналитический метод	0.10	-
67	402466.81	1344918.89	Аналитический метод	0.10	-
68	402469.32	1344915.16	Аналитический метод	0.10	-

3. Сведения о характерных точках части (частей) границы объекта					
Обозначение характерных точек части границы	Координаты, м		Метод определения координат характерной точки	Средняя квадратическая погрешность положения характерной точки (Mt), м	Описание обозначения точки на местности (при наличии)
	X	Y			
1	2	3	4	5	6
69	402471.72	1344911.20	Аналитический метод	0.10	-
70	402473.29	1344908.25	Аналитический метод	0.10	-
71	402475.19	1344904.63	Аналитический метод	0.10	-
72	402476.37	1344901.74	Аналитический метод	0.10	-
73	402477.32	1344898.90	Аналитический метод	0.10	-
74	402478.18	1344895.75	Аналитический метод	0.10	-
75	402478.81	1344892.21	Аналитический метод	0.10	-
76	402479.14	1344888.22	Аналитический метод	0.10	-
77	402479.17	1344884.79	Аналитический метод	0.10	-
78	402478.80	1344880.49	Аналитический метод	0.10	-
79	402478.26	1344876.10	Аналитический метод	0.10	-
80	402477.21	1344869.64	Аналитический метод	0.10	-
81	402475.33	1344861.56	Аналитический метод	0.10	-
82	402473.56	1344852.36	Аналитический метод	0.10	-
83	402472.27	1344843.73	Аналитический метод	0.10	-
84	402471.61	1344837.48	Аналитический метод	0.10	-
85	402471.17	1344832.11	Аналитический метод	0.10	-
86	402470.50	1344827.90	Аналитический метод	0.10	-
87	402469.73	1344824.93	Аналитический метод	0.10	-
88	402468.70	1344821.75	Аналитический метод	0.10	-
89	402467.61	1344819.31	Аналитический метод	0.10	-
90	402466.01	1344816.57	Аналитический метод	0.10	-
91	402462.98	1344810.89	Аналитический метод	0.10	-
92	402461.43	1344806.47	Аналитический метод	0.10	-
93	402458.85	1344799.99	Аналитический метод	0.10	-
94	402456.87	1344793.13	Аналитический метод	0.10	-

3. Сведения о характерных точках части (частей) границы объекта					
Обозначение характерных точек части границы	Координаты, м		Метод определения координат характерной точки	Средняя квадратическая погрешность положения характерной точки (Mt), м	Описание обозначения точки на местности (при наличии)
	X	Y			
1	2	3	4	5	6
95	402454.64	1344785.31	Аналитический метод	0.10	-
96	402452.89	1344777.80	Аналитический метод	0.10	-
97	402451.35	1344771.55	Аналитический метод	0.10	-
98	402449.33	1344764.35	Аналитический метод	0.10	-
99	402448.05	1344759.66	Аналитический метод	0.10	-
100	402446.72	1344754.90	Аналитический метод	0.10	-
101	402445.21	1344750.47	Аналитический метод	0.10	-
102	402443.09	1344744.98	Аналитический метод	0.10	-
103	402440.62	1344737.86	Аналитический метод	0.10	-
104	402438.99	1344732.95	Аналитический метод	0.10	-
105	402437.10	1344726.74	Аналитический метод	0.10	-
106	402435.30	1344719.47	Аналитический метод	0.10	-
107	402433.74	1344711.87	Аналитический метод	0.10	-
108	402432.65	1344706.35	Аналитический метод	0.10	-
109	402432.28	1344702.26	Аналитический метод	0.10	-
110	402432.15	1344699.54	Аналитический метод	0.10	-
111	402431.81	1344697.72	Аналитический метод	0.10	-
112	402431.48	1344696.56	Аналитический метод	0.10	-
113	402430.87	1344695.06	Аналитический метод	0.10	-
114	402430.21	1344693.96	Аналитический метод	0.10	-
115	402429.51	1344693.06	Аналитический метод	0.10	-
116	402428.10	1344691.69	Аналитический метод	0.10	-
117	402426.49	1344690.18	Аналитический метод	0.10	-
118	402425.16	1344689.09	Аналитический метод	0.10	-
119	402423.67	1344688.17	Аналитический метод	0.10	-
120	402421.92	1344687.21	Аналитический метод	0.10	-

3. Сведения о характерных точках части (частей) границы объекта					
Обозначение характерных точек части границы	Координаты, м		Метод определения координат характерной точки	Средняя квадратическая погрешность положения характерной точки (Mt), м	Описание обозначения точки на местности (при наличии)
	X	Y			
1	2	3	4	5	6
121	402419.73	1344686.32	Аналитический метод	0.10	-
122	402409.66	1344682.29	Аналитический метод	0.10	-
123	402395.57	1344676.29	Аналитический метод	0.10	-
124	402383.51	1344670.99	Аналитический метод	0.10	-
125	402372.15	1344666.03	Аналитический метод	0.10	-
126	402361.13	1344660.68	Аналитический метод	0.10	-
127	402352.29	1344656.24	Аналитический метод	0.10	-
128	402345.66	1344652.98	Аналитический метод	0.10	-
129	402342.56	1344642.49	Аналитический метод	0.10	-
130	402338.67	1344631.58	Аналитический метод	0.10	-
131	402349.02	1344636.79	Аналитический метод	0.10	-
132	402350.42	1344637.49	Аналитический метод	0.10	-
133	402359.41	1344641.92	Аналитический метод	0.10	-
134	402368.21	1344646.34	Аналитический метод	0.10	-
135	402378.85	1344651.49	Аналитический метод	0.10	-
136	402389.93	1344656.33	Аналитический метод	0.10	-
137	402401.93	1344661.61	Аналитический метод	0.10	-
138	402415.76	1344667.49	Аналитический метод	0.10	-
139	402425.73	1344671.48	Аналитический метод	0.10	-
140	402428.82	1344672.75	Аналитический метод	0.10	-
141	402431.71	1344674.33	Аналитический метод	0.10	-
142	402434.48	1344676.03	Аналитический метод	0.10	-
143	402437.07	1344678.16	Аналитический метод	0.10	-
144	402439.16	1344680.13	Аналитический метод	0.10	-
145	402441.43	1344682.34	Аналитический метод	0.10	-
146	402443.41	1344684.86	Аналитический метод	0.10	-

3. Сведения о характерных точках части (частей) границы объекта					
Обозначение характерных точек части границы	Координаты, м		Метод определения координат характерной точки	Средняя квадратическая погрешность положения характерной точки (Mt), м	Описание обозначения точки на местности (при наличии)
	X	Y			
1	2	3	4	5	6
147	402445.23	1344687.88	Аналитический метод	0.10	-
148	402446.64	1344691.36	Аналитический метод	0.10	-
149	402447.41	1344694.08	Аналитический метод	0.10	-
150	402448.07	1344697.70	Аналитический метод	0.10	-
151	402448.24	1344701.14	Аналитический метод	0.10	-
152	402448.51	1344704.07	Аналитический метод	0.10	-
153	402449.42	1344708.71	Аналитический метод	0.10	-
154	402450.90	1344715.93	Аналитический метод	0.10	-
155	402452.52	1344722.48	Аналитический метод	0.10	-
156	402454.23	1344728.09	Аналитический метод	0.10	-
157	402455.78	1344732.72	Аналитический метод	0.10	-
158	402458.11	1344739.48	Аналитический метод	0.10	-
159	402460.25	1344744.99	Аналитический метод	0.10	-
160	402462.02	1344750.16	Аналитический метод	0.10	-
161	402463.47	1344755.40	Аналитический метод	0.10	-
162	402464.75	1344760.07	Аналитический метод	0.10	-
163	402466.83	1344767.47	Аналитический метод	0.10	-
164	402468.45	1344774.08	Аналитический метод	0.10	-
165	402470.14	1344781.29	Аналитический метод	0.10	-
166	402472.25	1344788.71	Аналитический метод	0.10	-
167	402474.01	1344794.79	Аналитический метод	0.10	-
168	402476.43	1344800.87	Аналитический метод	0.10	-
169	402477.67	1344804.44	Аналитический метод	0.10	-
170	402479.99	1344808.77	Аналитический метод	0.10	-
171	402481.87	1344811.99	Аналитический метод	0.10	-
172	402483.66	1344816.01	Аналитический метод	0.10	-



3. Сведения о характерных точках части (частей) границы объекта					
Обозначение характерных точек части границы	Координаты, м		Метод определения координат характерной точки	Средняя квадратическая погрешность положения характерной точки (Mt), м	Описание обозначения точки на местности (при наличии)
	X	Y			
1	2	3	4	5	6
173	402485.09	1344820.45	Аналитический метод	0.10	-
174	402486.18	1344824.62	Аналитический метод	0.10	-
175	402487.07	1344830.19	Аналитический метод	0.10	-
176	402487.55	1344835.98	Аналитический метод	0.10	-
177	402488.15	1344841.71	Аналитический метод	0.10	-
178	402489.34	1344849.66	Аналитический метод	0.10	-
179	402490.99	1344858.24	Аналитический метод	0.10	-
180	402492.91	1344866.54	Аналитический метод	0.10	-
181	402494.10	1344873.84	Аналитический метод	0.10	-
182	402494.72	1344878.83	Аналитический метод	0.10	-
183	402495.17	1344884.17	Аналитический метод	0.10	-
184	402495.14	1344888.94	Аналитический метод	0.10	-
185	402494.69	1344894.29	Аналитический метод	0.10	-
186	402493.80	1344899.27	Аналитический метод	0.10	-
187	402492.64	1344903.54	Аналитический метод	0.10	-
188	402491.37	1344907.32	Аналитический метод	0.10	-
189	402489.71	1344911.38	Аналитический метод	0.10	-
190	402487.45	1344915.71	Аналитический метод	0.10	-
191	402485.64	1344919.12	Аналитический метод	0.10	-
192	402482.80	1344923.78	Аналитический метод	0.10	-
193	402480.03	1344927.91	Аналитический метод	0.10	-
194	402475.89	1344933.89	Аналитический метод	0.10	-
195	402472.49	1344938.54	Аналитический метод	0.10	-
196	402470.31	1344941.83	Аналитический метод	0.10	-
197	402467.87	1344946.46	Аналитический метод	0.10	-
198	402465.71	1344951.32	Аналитический метод	0.10	-

3. Сведения о характерных точках части (частей) границы объекта					
Обозначение характерных точек части границы	Координаты, м		Метод определения координат характерной точки	Средняя квадратическая погрешность положения характерной точки (Mt), м	Описание обозначения точки на местности (при наличии)
	X	Y			
1	2	3	4	5	6
199	402464.14	1344954.67	Аналитический метод	0.10	-
200	402463.13	1344957.77	Аналитический метод	0.10	-
201	402462.12	1344961.83	Аналитический метод	0.10	-
202	402461.49	1344965.53	Аналитический метод	0.10	-
203	402461.14	1344969.96	Аналитический метод	0.10	-
204	402460.94	1344974.19	Аналитический метод	0.10	-
205	402461.10	1344977.54	Аналитический метод	0.10	-
206	402461.49	1344981.94	Аналитический метод	0.10	-
207	402462.15	1344986.88	Аналитический метод	0.10	-
208	402463.09	1344991.91	Аналитический метод	0.10	-
209	402463.98	1344996.98	Аналитический метод	0.10	-
210	402465.35	1345004.45	Аналитический метод	0.10	-
211	402466.71	1345010.72	Аналитический метод	0.10	-
212	402467.95	1345016.34	Аналитический метод	0.10	-
213	402469.13	1345022.51	Аналитический метод	0.10	-
214	402469.78	1345027.49	Аналитический метод	0.10	-
215	402470.00	1345031.75	Аналитический метод	0.10	-
216	402469.69	1345036.23	Аналитический метод	0.10	-
217	402469.62	1345039.99	Аналитический метод	0.10	-
218	402469.57	1345044.00	Аналитический метод	0.10	-
219	402469.94	1345049.24	Аналитический метод	0.10	-
220	402471.01	1345059.85	Аналитический метод	0.10	-
221	402472.50	1345075.27	Аналитический метод	0.10	-
222	402474.78	1345091.09	Аналитический метод	0.10	-
223	402477.04	1345105.46	Аналитический метод	0.10	-
224	402479.42	1345117.58	Аналитический метод	0.10	-

3. Сведения о характерных точках части (частей) границы объекта					
Обозначение характерных точек части границы	Координаты, м		Метод определения координат характерной точки	Средняя квадратическая погрешность положения характерной точки (Mt), м	Описание обозначения точки на местности (при наличии)
	X	Y			
1	2	3	4	5	6
225	402483.67	1345140.72	Аналитический метод	0.10	-
226	402493.05	1345188.83	Аналитический метод	0.10	-
227	402494.91	1345198.75	Аналитический метод	0.10	-
228	402506.76	1345257.96	Аналитический метод	0.10	-
229	402508.06	1345263.87	Аналитический метод	0.10	-
230	402509.04	1345267.30	Аналитический метод	0.10	-
231	402510.37	1345270.49	Аналитический метод	0.10	-
232	402512.29	1345274.00	Аналитический метод	0.10	-
233	402514.65	1345277.26	Аналитический метод	0.10	-
234	402517.51	1345280.55	Аналитический метод	0.10	-
235	402520.03	1345282.96	Аналитический метод	0.10	-
236	402522.99	1345285.68	Аналитический метод	0.10	-
237	402525.40	1345287.44	Аналитический метод	0.10	-
238	402528.52	1345289.39	Аналитический метод	0.10	-
239	402532.50	1345291.34	Аналитический метод	0.10	-
240	402536.09	1345292.76	Аналитический метод	0.10	-
241	402541.29	1345294.79	Аналитический метод	0.10	-
242	402546.17	1345296.81	Аналитический метод	0.10	-
243	402550.99	1345299.53	Аналитический метод	0.10	-
244	402555.18	1345302.39	Аналитический метод	0.10	-
245	402558.48	1345305.36	Аналитический метод	0.10	-
246	402561.38	1345308.47	Аналитический метод	0.10	-
247	402564.10	1345311.73	Аналитический метод	0.10	-
248	402566.77	1345318.61	Аналитический метод	0.10	-
249	402568.61	1345352.48	Аналитический метод	0.10	-
1	402568.67	1345360.56	Аналитический метод	0.10	-

3. Сведения о характерных точках части (частей) границы объекта					
Обозначение характерных точек части границы	Координаты, м		Метод определения координат характерной точки	Средняя квадратическая погрешность положения характерной точки (Mt), м	Описание обозначения точки на местности (при наличии)
	X	Y			
1	2	3	4	5	6
Часть 2					
250	404088.09	1344075.79	Аналитический метод	0.10	-
251	404031.96	1344086.36	Аналитический метод	0.10	-
252	404033.47	1344091.19	Аналитический метод	0.10	-
253	404046.89	1344134.03	Аналитический метод	0.10	-
254	403887.10	1344166.81	Аналитический метод	0.10	-
255	403548.27	1344198.98	Аналитический метод	0.10	-
256	403553.16	1344237.45	Аналитический метод	0.10	-
257	403269.51	1344287.92	Аналитический метод	0.10	-
258	403268.96	1344285.66	Аналитический метод	0.10	-
259	403162.03	1344308.94	Аналитический метод	0.10	-
260	403012.74	1344344.32	Аналитический метод	0.10	-
261	402861.70	1344378.42	Аналитический метод	0.10	-
262	402848.33	1344359.49	Аналитический метод	0.10	-
263	402555.46	1344419.63	Аналитический метод	0.10	-
264	402451.20	1344444.75	Аналитический метод	0.10	-
265	402420.55	1344450.44	Аналитический метод	0.10	-
266	402329.76	1344459.66	Аналитический метод	0.10	-
267	402280.34	1344461.18	Аналитический метод	0.10	-
268	402132.44	1344460.02	Аналитический метод	0.10	-
269	402009.90	1344450.41	Аналитический метод	0.10	-
270	401846.41	1344428.51	Аналитический метод	0.10	-
271	401606.72	1344306.97	Аналитический метод	0.10	-
272	401506.05	1344265.21	Аналитический метод	0.10	-
273	401527.09	1344195.71	Аналитический метод	0.10	-
274	401474.45	1344166.19	Аналитический метод	0.10	-

3. Сведения о характерных точках части (частей) границы объекта					
Обозначение характерных точек части границы	Координаты, м		Метод определения координат характерной точки	Средняя квадратическая погрешность положения характерной точки (Mt), м	Описание обозначения точки на местности (при наличии)
	X	Y			
1	2	3	4	5	6
275	401274.63	1344076.03	Аналитический метод	0.10	-
276	401243.00	1344058.38	Аналитический метод	0.10	-
277	401247.81	1344095.64	Аналитический метод	0.10	-
278	401255.02	1344122.34	Аналитический метод	0.10	-
279	401283.23	1344224.94	Аналитический метод	0.10	-
280	401309.88	1344313.95	Аналитический метод	0.10	-
281	401332.44	1344396.61	Аналитический метод	0.10	-
282	401367.89	1344511.98	Аналитический метод	0.10	-
283	401419.81	1344676.24	Аналитический метод	0.10	-
284	401427.43	1344705.43	Аналитический метод	0.10	-
285	401443.20	1344775.56	Аналитический метод	0.10	-
286	401463.34	1344847.12	Аналитический метод	0.10	-
287	401492.54	1344974.11	Аналитический метод	0.10	-
288	401517.54	1345110.48	Аналитический метод	0.10	-
289	401533.51	1345212.19	Аналитический метод	0.10	-
290	401547.92	1345265.86	Аналитический метод	0.10	-
291	401574.79	1345407.57	Аналитический метод	0.10	-
292	401596.01	1345510.67	Аналитический метод	0.10	-
293	401608.28	1345565.58	Аналитический метод	0.10	-
294	401613.71	1345603.27	Аналитический метод	0.10	-
295	401634.21	1345711.58	Аналитический метод	0.10	-
296	401634.30	1345722.97	Аналитический метод	0.10	-
297	401673.96	1345924.51	Аналитический метод	0.10	-
298	401680.05	1345944.46	Аналитический метод	0.10	-
299	401723.03	1345924.38	Аналитический метод	0.10	-
300	401731.75	1345923.73	Аналитический метод	0.10	-

3. Сведения о характерных точках части (частей) границы объекта					
Обозначение характерных точек части границы	Координаты, м		Метод определения координат характерной точки	Средняя квадратическая погрешность положения характерной точки (Mt), м	Описание обозначения точки на местности (при наличии)
	X	Y			
1	2	3	4	5	6
301	401810.16	1345931.31	Аналитический метод	0.10	-
302	401870.00	1345933.56	Аналитический метод	0.10	-
303	402147.93	1345906.16	Аналитический метод	0.10	-
304	402153.66	1345904.20	Аналитический метод	0.10	-
305	402196.86	1345889.23	Аналитический метод	0.10	-
306	402288.61	1345868.65	Аналитический метод	0.10	-
307	402329.13	1345859.56	Аналитический метод	0.10	-
308	402453.95	1345823.92	Аналитический метод	0.10	-
309	402473.22	1345815.04	Аналитический метод	0.10	-
310	402499.90	1345795.96	Аналитический метод	0.10	-
311	402523.57	1345777.84	Аналитический метод	0.10	-
312	402564.75	1345749.11	Аналитический метод	0.10	-
313	402582.27	1345736.12	Аналитический метод	0.10	-
314	402586.43	1345732.14	Аналитический метод	0.10	-
315	402589.02	1345728.85	Аналитический метод	0.10	-
316	402597.41	1345716.13	Аналитический метод	0.10	-
317	402616.10	1345683.72	Аналитический метод	0.10	-
318	402633.92	1345660.00	Аналитический метод	0.10	-
319	402651.30	1345640.35	Аналитический метод	0.10	-
320	402657.83	1345633.11	Аналитический метод	0.10	-
321	402659.39	1345630.68	Аналитический метод	0.10	-
322	402660.69	1345624.79	Аналитический метод	0.10	-
323	402666.60	1345625.22	Аналитический метод	0.10	-
324	402672.55	1345623.45	Аналитический метод	0.10	-
325	402672.32	1345626.49	Аналитический метод	0.10	-
326	402670.37	1345635.25	Аналитический метод	0.10	-

3. Сведения о характерных точках части (частей) границы объекта					
Обозначение характерных точек части границы	Координаты, м		Метод определения координат характерной точки	Средняя квадратическая погрешность положения характерной точки (Mt), м	Описание обозначения точки на местности (при наличии)
	X	Y			
1	2	3	4	5	6
327	402667.18	1345640.24	Аналитический метод	0.10	-
328	402660.04	1345648.15	Аналитический метод	0.10	-
329	402643.01	1345667.41	Аналитический метод	0.10	-
330	402625.89	1345690.19	Аналитический метод	0.10	-
331	402607.39	1345722.29	Аналитический метод	0.10	-
332	402598.53	1345735.71	Аналитический метод	0.10	-
333	402595.13	1345740.03	Аналитический метод	0.10	-
334	402589.83	1345745.10	Аналитический метод	0.10	-
335	402571.60	1345758.62	Аналитический метод	0.10	-
336	402530.38	1345787.37	Аналитический метод	0.10	-
337	402496.22	1345812.41	Аналитический метод	0.10	-
338	402475.32	1345824.90	Аналитический метод	0.10	-
339	402456.05	1345833.78	Аналитический метод	0.10	-
340	402331.23	1345869.42	Аналитический метод	0.10	-
341	402198.96	1345899.09	Аналитический метод	0.10	-
342	402166.10	1345910.50	Аналитический метод	0.10	-
343	402150.03	1345916.02	Аналитический метод	0.10	-
344	401870.30	1345943.58	Аналитический метод	0.10	-
345	401809.08	1345941.25	Аналитический метод	0.10	-
346	401731.65	1345933.76	Аналитический метод	0.10	-
347	401725.55	1345934.25	Аналитический метод	0.10	-
348	401682.87	1345954.29	Аналитический метод	0.10	-
349	401782.29	1346199.04	Аналитический метод	0.10	-
350	401801.21	1346245.60	Аналитический метод	0.10	-
351	401826.98	1346309.02	Аналитический метод	0.10	-
352	401863.90	1346407.74	Аналитический метод	0.10	-

3. Сведения о характерных точках части (частей) границы объекта					
Обозначение характерных точек части границы	Координаты, м		Метод определения координат характерной точки	Средняя квадратическая погрешность положения характерной точки (Mt), м	Описание обозначения точки на местности (при наличии)
	X	Y			
1	2	3	4	5	6
353	401895.40	1346494.22	Аналитический метод	0.10	-
354	401953.57	1346645.55	Аналитический метод	0.10	-
355	401985.12	1346724.91	Аналитический метод	0.10	-
356	402029.55	1346837.49	Аналитический метод	0.10	-
357	402059.79	1346918.71	Аналитический метод	0.10	-
358	402090.93	1347010.35	Аналитический метод	0.10	-
359	402112.50	1347065.97	Аналитический метод	0.10	-
360	402132.90	1347115.34	Аналитический метод	0.10	-
361	402138.51	1347110.81	Аналитический метод	0.10	-
362	402143.37	1347107.25	Аналитический метод	0.10	-
363	402151.38	1347103.20	Аналитический метод	0.10	-
364	402155.82	1347102.23	Аналитический метод	0.10	-
365	402164.72	1347101.21	Аналитический метод	0.10	-
366	402220.26	1347096.22	Аналитический метод	0.10	-
367	402231.22	1347093.95	Аналитический метод	0.10	-
368	402243.05	1347089.73	Аналитический метод	0.10	-
369	402248.34	1347087.34	Аналитический метод	0.10	-
370	402290.34	1347061.85	Аналитический метод	0.10	-
371	402333.52	1347037.56	Аналитический метод	0.10	-
372	402352.04	1347021.37	Аналитический метод	0.10	-
373	402358.17	1347017.53	Аналитический метод	0.10	-
374	402379.45	1347007.97	Аналитический метод	0.10	-
375	402386.68	1347004.10	Аналитический метод	0.10	-
376	402395.31	1347000.43	Аналитический метод	0.10	-
377	402399.73	1346998.47	Аналитический метод	0.10	-
378	402404.01	1346996.33	Аналитический метод	0.10	-



3. Сведения о характерных точках части (частей) границы объекта					
Обозначение характерных точек части границы	Координаты, м		Метод определения координат характерной точки	Средняя квадратическая погрешность положения характерной точки (Mt), м	Описание обозначения точки на местности (при наличии)
	X	Y			
1	2	3	4	5	6
379	402409.30	1346994.70	Аналитический метод	0.10	-
380	402414.50	1346993.99	Аналитический метод	0.10	-
381	402419.15	1346993.74	Аналитический метод	0.10	-
382	402423.85	1346993.75	Аналитический метод	0.10	-
383	402427.12	1346993.78	Аналитический метод	0.10	-
384	402431.17	1346994.17	Аналитический метод	0.10	-
385	402440.65	1347012.01	Аналитический метод	0.10	-
386	402432.03	1347010.35	Аналитический метод	0.10	-
387	402429.59	1347010.09	Аналитический метод	0.10	-
388	402426.28	1347009.78	Аналитический метод	0.10	-
389	402423.75	1347009.75	Аналитический метод	0.10	-
390	402419.57	1347009.74	Аналитический метод	0.10	-
391	402416.02	1347009.93	Аналитический метод	0.10	-
392	402412.76	1347010.38	Аналитический метод	0.10	-
393	402409.99	1347011.23	Аналитический метод	0.10	-
394	402406.57	1347012.95	Аналитический метод	0.10	-
395	402401.65	1347015.13	Аналитический метод	0.10	-
396	402394.15	1347018.24	Аналитический метод	0.10	-
397	402386.53	1347022.33	Аналитический метод	0.10	-
398	402365.73	1347031.67	Аналитический метод	0.10	-
399	402361.61	1347034.25	Аналитический метод	0.10	-
400	402342.80	1347050.69	Аналитический метод	0.10	-
401	402298.41	1347075.67	Аналитический метод	0.10	-
402	402255.81	1347101.53	Аналитический метод	0.10	-
403	402249.04	1347104.58	Аналитический метод	0.10	-
404	402235.55	1347109.39	Аналитический метод	0.10	-

3. Сведения о характерных точках части (частей) границы объекта					
Обозначение характерных точек части границы	Координаты, м		Метод определения координат характерной точки	Средняя квадратическая погрешность положения характерной точки (Mt), м	Описание обозначения точки на местности (при наличии)
	X	Y			
1	2	3	4	5	6
405	402222.61	1347112.07	Аналитический метод	0.10	-
406	402166.34	1347117.13	Аналитический метод	0.10	-
407	402158.43	1347118.04	Аналитический метод	0.10	-
408	402156.77	1347118.40	Аналитический метод	0.10	-
409	402151.77	1347120.93	Аналитический метод	0.10	-
410	402148.73	1347123.16	Аналитический метод	0.10	-
411	402139.54	1347131.71	Аналитический метод	0.10	-
412	402182.65	1347240.41	Аналитический метод	0.10	-
413	402215.24	1347330.88	Аналитический метод	0.10	-
414	402219.63	1347345.49	Аналитический метод	0.10	-
415	402221.90	1347358.21	Аналитический метод	0.10	-
416	402226.23	1347390.04	Аналитический метод	0.10	-
417	402245.57	1347595.34	Аналитический метод	0.10	-
418	402250.90	1347668.15	Аналитический метод	0.10	-
419	402323.43	1347615.58	Аналитический метод	0.10	-
420	402358.67	1347592.84	Аналитический метод	0.10	-
421	402385.60	1347578.75	Аналитический метод	0.10	-
422	402460.94	1347525.55	Аналитический метод	0.10	-
423	402522.17	1347484.73	Аналитический метод	0.10	-
424	402581.11	1347462.06	Аналитический метод	0.10	-
425	402623.42	1347436.46	Аналитический метод	0.10	-
426	402903.21	1347201.83	Аналитический метод	0.10	-
427	402939.40	1347171.75	Аналитический метод	0.10	-
428	402957.90	1347156.03	Аналитический метод	0.10	-
429	402975.87	1347147.75	Аналитический метод	0.10	-
430	402991.78	1347146.81	Аналитический метод	0.10	-

3. Сведения о характерных точках части (частей) границы объекта					
Обозначение характерных точек части границы	Координаты, м		Метод определения координат характерной точки	Средняя квадратическая погрешность положения характерной точки (Mt), м	Описание обозначения точки на местности (при наличии)
	X	Y			
1	2	3	4	5	6
431	403047.68	1347155.23	Аналитический метод	0.10	-
432	403092.70	1347152.55	Аналитический метод	0.10	-
433	403306.69	1347122.95	Аналитический метод	0.10	-
434	403341.76	1347117.49	Аналитический метод	0.10	-
435	403355.62	1347116.36	Аналитический метод	0.10	-
436	403374.84	1347116.62	Аналитический метод	0.10	-
437	403376.02	1347124.80	Аналитический метод	0.10	-
438	403377.33	1347132.67	Аналитический метод	0.10	-
439	403356.16	1347132.38	Аналитический метод	0.10	-
440	403343.64	1347133.41	Аналитический метод	0.10	-
441	403309.01	1347138.79	Аналитический метод	0.10	-
442	403094.27	1347168.50	Аналитический метод	0.10	-
443	403046.96	1347171.32	Аналитический метод	0.10	-
444	402991.05	1347162.89	Аналитический метод	0.10	-
445	402979.83	1347163.55	Аналитический метод	0.10	-
446	402966.55	1347169.68	Аналитический метод	0.10	-
447	402913.49	1347214.11	Аналитический метод	0.10	-
448	402632.77	1347449.52	Аналитический метод	0.10	-
449	402617.43	1347459.52	Аналитический метод	0.10	-
450	402588.19	1347476.49	Аналитический метод	0.10	-
451	402529.57	1347499.04	Аналитический метод	0.10	-
452	402470.00	1347538.75	Аналитический метод	0.10	-
453	402393.96	1347592.44	Аналитический метод	0.10	-
454	402366.74	1347606.69	Аналитический метод	0.10	-
455	402332.50	1347628.79	Аналитический метод	0.10	-
456	402252.04	1347687.48	Аналитический метод	0.10	-

3. Сведения о характерных точках части (частей) границы объекта					
Обозначение характерных точек части границы	Координаты, м		Метод определения координат характерной точки	Средняя квадратическая погрешность положения характерной точки (Mt), м	Описание обозначения точки на местности (при наличии)
	X	Y			
1	2	3	4	5	6
457	402253.64	1347751.87	Аналитический метод	0.10	-
458	402253.38	1347793.54	Аналитический метод	0.10	-
459	402258.95	1347858.69	Аналитический метод	0.10	-
460	402266.18	1347905.30	Аналитический метод	0.10	-
461	402293.29	1347996.78	Аналитический метод	0.10	-
462	402313.56	1348068.01	Аналитический метод	0.10	-
463	402317.63	1348077.74	Аналитический метод	0.10	-
464	402322.31	1348088.93	Аналитический метод	0.10	-
465	402332.49	1348112.46	Аналитический метод	0.10	-
466	402351.94	1348147.56	Аналитический метод	0.10	-
467	402438.06	1348269.16	Аналитический метод	0.10	-
468	402466.37	1348311.17	Аналитический метод	0.10	-
469	402498.28	1348358.51	Аналитический метод	0.10	-
470	402562.08	1348452.80	Аналитический метод	0.10	-
471	402607.49	1348515.91	Аналитический метод	0.10	-
472	402650.39	1348573.58	Аналитический метод	0.10	-
473	402660.51	1348587.64	Аналитический метод	0.10	-
474	402738.83	1348704.62	Аналитический метод	0.10	-
475	402759.69	1348741.50	Аналитический метод	0.10	-
476	402766.90	1348761.50	Аналитический метод	0.10	-
477	402772.58	1349633.38	Аналитический метод	0.10	-
478	402772.84	1349643.92	Аналитический метод	0.10	-
479	402755.57	1349647.85	Аналитический метод	0.10	-
480	402748.09	1349647.35	Аналитический метод	0.10	-
481	402744.02	1349240.84	Аналитический метод	0.10	-
482	402740.86	1348754.52	Аналитический метод	0.10	-

3. Сведения о характерных точках части (частей) границы объекта					
Обозначение характерных точек части границы	Координаты, м		Метод определения координат характерной точки	Средняя квадратическая погрешность положения характерной точки (Mt), м	Описание обозначения точки на местности (при наличии)
	X	Y			
1	2	3	4	5	6
483	402705.90	1348700.07	Аналитический метод	0.10	-
484	402636.93	1348606.08	Аналитический метод	0.10	-
485	402624.98	1348589.99	Аналитический метод	0.10	-
486	402585.26	1348525.13	Аналитический метод	0.10	-
487	402539.16	1348460.95	Аналитический метод	0.10	-
488	402446.83	1348327.29	Аналитический метод	0.10	-
489	402319.33	1348156.33	Аналитический метод	0.10	-
490	402310.08	1348141.21	Аналитический метод	0.10	-
491	402299.92	1348121.60	Аналитический метод	0.10	-
492	402290.42	1348096.92	Аналитический метод	0.10	-
493	402279.29	1348064.43	Аналитический метод	0.10	-
494	402261.44	1348008.25	Аналитический метод	0.10	-
495	402232.58	1347909.19	Аналитический метод	0.10	-
496	402225.09	1347848.53	Аналитический метод	0.10	-
497	402218.51	1347714.34	Аналитический метод	0.10	-
498	402196.12	1347724.07	Аналитический метод	0.10	-
499	402112.59	1347778.50	Аналитический метод	0.10	-
500	402088.74	1347797.88	Аналитический метод	0.10	-
501	402067.72	1347812.25	Аналитический метод	0.10	-
502	402055.82	1347819.28	Аналитический метод	0.10	-
503	402027.78	1347834.15	Аналитический метод	0.10	-
504	401999.10	1347846.37	Аналитический метод	0.10	-
505	401738.01	1347939.85	Аналитический метод	0.10	-
506	401719.17	1347946.59	Аналитический метод	0.10	-
507	401533.45	1348034.30	Аналитический метод	0.10	-
508	401466.96	1348066.74	Аналитический метод	0.10	-

3. Сведения о характерных точках части (частей) границы объекта					
Обозначение характерных точек части границы	Координаты, м		Метод определения координат характерной точки	Средняя квадратическая погрешность положения характерной точки (Mt), м	Описание обозначения точки на местности (при наличии)
	X	Y			
1	2	3	4	5	6
509	401421.33	1348098.97	Аналитический метод	0.10	-
510	401419.68	1348099.62	Аналитический метод	0.10	-
511	401419.14	1348099.83	Аналитический метод	0.10	-
512	401366.65	1348120.61	Аналитический метод	0.10	-
513	401314.15	1348141.39	Аналитический метод	0.10	-
514	401312.98	1348141.85	Аналитический метод	0.10	-
515	401244.51	1348164.10	Аналитический метод	0.10	-
516	401194.26	1348180.43	Аналитический метод	0.10	-
517	401170.04	1348212.45	Аналитический метод	0.10	-
518	401172.22	1348376.98	Аналитический метод	0.10	-
519	401159.69	1348438.27	Аналитический метод	0.10	-
520	400963.39	1348651.87	Аналитический метод	0.10	-
521	400914.21	1348699.05	Аналитический метод	0.10	-
522	400864.24	1348742.92	Аналитический метод	0.10	-
523	400854.56	1348750.44	Аналитический метод	0.10	-
524	400840.73	1348758.47	Аналитический метод	0.10	-
525	400810.65	1348771.41	Аналитический метод	0.10	-
526	400783.15	1348779.64	Аналитический метод	0.10	-
527	400752.29	1348785.89	Аналитический метод	0.10	-
528	400680.01	1348796.66	Аналитический метод	0.10	-
529	400628.28	1348803.85	Аналитический метод	0.10	-
530	400590.15	1348811.53	Аналитический метод	0.10	-
531	400568.76	1348822.81	Аналитический метод	0.10	-
532	400552.59	1348840.13	Аналитический метод	0.10	-
533	400557.04	1348847.14	Аналитический метод	0.10	-
534	400551.79	1348855.89	Аналитический метод	0.10	-

3. Сведения о характерных точках части (частей) границы объекта					
Обозначение характерных точек части границы	Координаты, м		Метод определения координат характерной точки	Средняя квадратическая погрешность положения характерной точки (Mt), м	Описание обозначения точки на местности (при наличии)
	X	Y			
1	2	3	4	5	6
535	400542.62	1348855.29	Аналитический метод	0.10	-
536	400510.99	1348918.57	Аналитический метод	0.10	-
537	400486.44	1348973.80	Аналитический метод	0.10	-
538	400463.92	1349019.41	Аналитический метод	0.10	-
539	400455.93	1349031.20	Аналитический метод	0.10	-
540	400443.84	1349047.36	Аналитический метод	0.10	-
541	400425.74	1349063.36	Аналитический метод	0.10	-
542	400297.53	1349158.57	Аналитический метод	0.10	-
543	400235.80	1349205.13	Аналитический метод	0.10	-
544	400146.04	1349274.55	Аналитический метод	0.10	-
545	400061.15	1349338.21	Аналитический метод	0.10	-
546	400050.75	1349337.13	Аналитический метод	0.10	-
547	400043.20	1349336.33	Аналитический метод	0.10	-
548	400036.82	1349335.67	Аналитический метод	0.10	-
549	400033.83	1349335.36	Аналитический метод	0.10	-
550	400028.51	1349334.81	Аналитический метод	0.10	-
551	400057.24	1349311.86	Аналитический метод	0.10	-
552	400063.92	1349310.60	Аналитический метод	0.10	-
553	400133.18	1349258.63	Аналитический метод	0.10	-
554	400221.91	1349190.20	Аналитический метод	0.10	-
555	400285.39	1349140.97	Аналитический метод	0.10	-
556	400412.34	1349047.65	Аналитический метод	0.10	-
557	400428.92	1349032.49	Аналитический метод	0.10	-
558	400442.02	1349016.31	Аналитический метод	0.10	-
559	400468.18	1348965.63	Аналитический метод	0.10	-
560	400491.52	1348909.95	Аналитический метод	0.10	-

3. Сведения о характерных точках части (частей) границы объекта					
Обозначение характерных точек части границы	Координаты, м		Метод определения координат характерной точки	Средняя квадратическая погрешность положения характерной точки (Mt), м	Описание обозначения точки на местности (при наличии)
	X	Y			
1	2	3	4	5	6
561	400504.14	1348881.05	Аналитический метод	0.10	-
562	400523.75	1348845.98	Аналитический метод	0.10	-
563	400519.58	1348838.83	Аналитический метод	0.10	-
564	400526.43	1348828.19	Аналитический метод	0.10	-
565	400535.18	1348827.64	Аналитический метод	0.10	-
566	400556.78	1348805.70	Аналитический метод	0.10	-
567	400586.36	1348791.41	Аналитический метод	0.10	-
568	400601.52	1348786.86	Аналитический метод	0.10	-
569	400623.96	1348783.17	Аналитический метод	0.10	-
570	400677.09	1348776.19	Аналитический метод	0.10	-
571	400748.21	1348765.16	Аналитический метод	0.10	-
572	400794.21	1348753.86	Аналитический метод	0.10	-
573	400831.89	1348738.26	Аналитический метод	0.10	-
574	400861.42	1348717.64	Аналитический метод	0.10	-
575	400885.00	1348698.29	Аналитический метод	0.10	-
576	400911.25	1348674.69	Аналитический метод	0.10	-
577	400937.51	1348650.04	Аналитический метод	0.10	-
578	400970.88	1348613.88	Аналитический метод	0.10	-
579	401120.83	1348453.16	Аналитический метод	0.10	-
580	401141.57	1348423.25	Аналитический метод	0.10	-
581	401149.15	1348397.72	Аналитический метод	0.10	-
582	401152.07	1348373.26	Аналитический метод	0.10	-
583	401151.80	1348328.33	Аналитический метод	0.10	-
584	401147.55	1348244.85	Аналитический метод	0.10	-
585	401148.48	1348212.28	Аналитический метод	0.10	-
586	401155.39	1348192.20	Аналитический метод	0.10	-



3. Сведения о характерных точках части (частей) границы объекта					
Обозначение характерных точек части границы	Координаты, м		Метод определения координат характерной точки	Средняя квадратическая погрешность положения характерной точки (Mt), м	Описание обозначения точки на местности (при наличии)
	X	Y			
1	2	3	4	5	6
587	401164.57	1348177.18	Аналитический метод	0.10	-
588	401179.32	1348165.08	Аналитический метод	0.10	-
589	401195.04	1348157.90	Аналитический метод	0.10	-
590	401271.43	1348133.90	Аналитический метод	0.10	-
591	401303.07	1348124.22	Аналитический метод	0.10	-
592	401307.17	1348122.98	Аналитический метод	0.10	-
593	401358.84	1348101.15	Аналитический метод	0.10	-
594	401410.50	1348079.32	Аналитический метод	0.10	-
595	401461.56	1348049.90	Аналитический метод	0.10	-
596	401524.80	1348011.03	Аналитический метод	0.10	-
597	401698.58	1347932.55	Аналитический метод	0.10	-
598	401991.80	1347827.73	Аналитический метод	0.10	-
599	402019.16	1347816.07	Аналитический метод	0.10	-
600	402046.04	1347801.82	Аналитический метод	0.10	-
601	402056.97	1347795.36	Аналитический метод	0.10	-
602	402076.76	1347781.83	Аналитический метод	0.10	-
603	402100.78	1347762.31	Аналитический метод	0.10	-
604	402186.57	1347706.41	Аналитический метод	0.10	-
605	402217.53	1347692.82	Аналитический метод	0.10	-
606	402209.90	1347627.55	Аналитический метод	0.10	-
607	402207.95	1347599.18	Аналитический метод	0.10	-
608	402192.92	1347439.07	Аналитический метод	0.10	-
609	402182.12	1347352.64	Аналитический метод	0.10	-
610	402152.74	1347271.19	Аналитический метод	0.10	-
611	402146.92	1347253.40	Аналитический метод	0.10	-
612	402076.70	1347078.73	Аналитический метод	0.10	-

3. Сведения о характерных точках части (частей) границы объекта					
Обозначение характерных точек части границы	Координаты, м		Метод определения координат характерной точки	Средняя квадратическая погрешность положения характерной точки (Mt), м	Описание обозначения точки на местности (при наличии)
	X	Y			
1	2	3	4	5	6
613	402069.57	1347057.42	Аналитический метод	0.10	-
614	402040.00	1346979.74	Аналитический метод	0.10	-
615	402016.89	1346937.34	Аналитический метод	0.10	-
616	401986.73	1346858.20	Аналитический метод	0.10	-
617	401943.00	1346725.25	Аналитический метод	0.10	-
618	401898.98	1346610.04	Аналитический метод	0.10	-
619	401854.05	1346509.28	Аналитический метод	0.10	-
620	401797.03	1346354.49	Аналитический метод	0.10	-
621	401777.41	1346293.75	Аналитический метод	0.10	-
622	401766.85	1346251.34	Аналитический метод	0.10	-
623	401749.63	1346208.42	Аналитический метод	0.10	-
624	401718.18	1346130.01	Аналитический метод	0.10	-
625	401686.54	1346051.83	Аналитический метод	0.10	-
626	401674.15	1346051.24	Аналитический метод	0.10	-
627	401663.81	1346059.82	Аналитический метод	0.10	-
628	401547.27	1346089.86	Аналитический метод	0.10	-
629	401138.76	1346187.82	Аналитический метод	0.10	-
630	400940.57	1346226.18	Аналитический метод	0.10	-
631	400817.08	1346251.33	Аналитический метод	0.10	-
632	400725.15	1346260.84	Аналитический метод	0.10	-
633	400723.23	1346275.57	Аналитический метод	0.10	-
634	400727.88	1346308.03	Аналитический метод	0.10	-
635	400731.29	1346353.49	Аналитический метод	0.10	-
636	400730.94	1346463.59	Аналитический метод	0.10	-
637	400730.05	1346495.04	Аналитический метод	0.10	-
638	400696.88	1346606.36	Аналитический метод	0.10	-

3. Сведения о характерных точках части (частей) границы объекта					
Обозначение характерных точек части границы	Координаты, м		Метод определения координат характерной точки	Средняя квадратическая погрешность положения характерной точки (Mt), м	Описание обозначения точки на местности (при наличии)
	X	Y			
1	2	3	4	5	6
639	400693.16	1346618.97	Аналитический метод	0.10	-
640	400681.84	1346599.79	Аналитический метод	0.10	-
641	400706.79	1346517.14	Аналитический метод	0.10	-
642	400710.26	1346505.66	Аналитический метод	0.10	-
643	400713.96	1346493.40	Аналитический метод	0.10	-
644	400714.95	1346464.61	Аналитический метод	0.10	-
645	400715.53	1346352.34	Аналитический метод	0.10	-
646	400711.73	1346309.47	Аналитический метод	0.10	-
647	400707.87	1346279.72	Аналитический метод	0.10	-
648	400698.80	1346263.72	Аналитический метод	0.10	-
649	400446.90	1346291.07	Аналитический метод	0.10	-
650	400410.64	1346291.97	Аналитический метод	0.10	-
651	400083.80	1346262.43	Аналитический метод	0.10	-
652	400017.16	1346255.85	Аналитический метод	0.10	-
653	399971.43	1346250.52	Аналитический метод	0.10	-
654	399597.84	1346218.04	Аналитический метод	0.10	-
655	399564.08	1346213.54	Аналитический метод	0.10	-
656	399549.31	1346211.40	Аналитический метод	0.10	-
657	399531.91	1346207.09	Аналитический метод	0.10	-
658	399418.86	1346174.42	Аналитический метод	0.10	-
659	399395.98	1346169.02	Аналитический метод	0.10	-
660	399373.82	1346166.14	Аналитический метод	0.10	-
661	399350.23	1346166.13	Аналитический метод	0.10	-
662	399329.07	1346169.98	Аналитический метод	0.10	-
663	399048.09	1346235.12	Аналитический метод	0.10	-
664	398858.14	1346275.85	Аналитический метод	0.10	-

3. Сведения о характерных точках части (частей) границы объекта					
Обозначение характерных точек части границы	Координаты, м		Метод определения координат характерной точки	Средняя квадратическая погрешность положения характерной точки (Mt), м	Описание обозначения точки на местности (при наличии)
	X	Y			
1	2	3	4	5	6
665	398844.83	1346278.93	Аналитический метод	0.10	-
666	398730.75	1346304.40	Аналитический метод	0.10	-
667	398711.67	1346307.52	Аналитический метод	0.10	-
668	398658.36	1346322.29	Аналитический метод	0.10	-
669	398612.50	1346336.12	Аналитический метод	0.10	-
670	398552.02	1346357.36	Аналитический метод	0.10	-
671	398425.33	1346408.24	Аналитический метод	0.10	-
672	398332.14	1346442.90	Аналитический метод	0.10	-
673	398305.26	1346452.71	Аналитический метод	0.10	-
674	398297.55	1346455.54	Аналитический метод	0.10	-
675	398223.14	1346482.06	Аналитический метод	0.10	-
676	398215.03	1346484.81	Аналитический метод	0.10	-
677	398167.91	1346505.13	Аналитический метод	0.10	-
678	398135.76	1346519.36	Аналитический метод	0.10	-
679	398129.02	1346524.25	Аналитический метод	0.10	-
680	398103.36	1346553.17	Аналитический метод	0.10	-
681	398094.36	1346567.99	Аналитический метод	0.10	-
682	398079.72	1346601.19	Аналитический метод	0.10	-
683	398087.37	1346605.62	Аналитический метод	0.10	-
684	398084.52	1346612.65	Аналитический метод	0.10	-
685	398075.48	1346610.93	Аналитический метод	0.10	-
686	398052.50	1346673.09	Аналитический метод	0.10	-
687	398023.10	1346763.19	Аналитический метод	0.10	-
688	397990.31	1346863.78	Аналитический метод	0.10	-
689	397974.14	1346898.86	Аналитический метод	0.10	-
690	397943.92	1346933.34	Аналитический метод	0.10	-

3. Сведения о характерных точках части (частей) границы объекта					
Обозначение характерных точек части границы	Координаты, м		Метод определения координат характерной точки	Средняя квадратическая погрешность положения характерной точки (Mt), м	Описание обозначения точки на местности (при наличии)
	X	Y			
1	2	3	4	5	6
691	397897.50	1346977.24	Аналитический метод	0.10	-
692	397896.84	1346985.33	Аналитический метод	0.10	-
693	397911.70	1347002.26	Аналитический метод	0.10	-
694	397987.40	1347089.11	Аналитический метод	0.10	-
695	398024.59	1347131.77	Аналитический метод	0.10	-
696	398051.33	1347162.46	Аналитический метод	0.10	-
697	398073.54	1347187.94	Аналитический метод	0.10	-
698	398106.07	1347225.09	Аналитический метод	0.10	-
699	398176.35	1347305.77	Аналитический метод	0.10	-
700	398241.83	1347380.75	Аналитический метод	0.10	-
701	398264.75	1347360.81	Аналитический метод	0.10	-
702	398339.79	1347331.50	Аналитический метод	0.10	-
703	398346.29	1347346.10	Аналитический метод	0.10	-
704	398273.18	1347374.70	Аналитический метод	0.10	-
705	398252.44	1347392.91	Аналитический метод	0.10	-
706	398270.92	1347414.98	Аналитический метод	0.10	-
707	398393.23	1347562.19	Аналитический метод	0.10	-
708	398478.09	1347667.72	Аналитический метод	0.10	-
709	398566.08	1347776.58	Аналитический метод	0.10	-
710	398643.50	1347866.49	Аналитический метод	0.10	-
711	398657.55	1347881.77	Аналитический метод	0.10	-
712	398733.83	1347964.73	Аналитический метод	0.10	-
713	398816.46	1348053.85	Аналитический метод	0.10	-
714	398845.27	1348080.72	Аналитический метод	0.10	-
715	398865.85	1348104.62	Аналитический метод	0.10	-
716	398904.62	1348144.15	Аналитический метод	0.10	-

3. Сведения о характерных точках части (частей) границы объекта					
Обозначение характерных точек части границы	Координаты, м		Метод определения координат характерной точки	Средняя квадратическая погрешность положения характерной точки (Mt), м	Описание обозначения точки на местности (при наличии)
	X	Y			
1	2	3	4	5	6
717	398920.31	1348159.83	Аналитический метод	0.10	-
718	398936.96	1348182.20	Аналитический метод	0.10	-
719	398971.31	1348222.68	Аналитический метод	0.10	-
720	398992.22	1348244.42	Аналитический метод	0.10	-
721	399023.60	1348277.03	Аналитический метод	0.10	-
722	399087.17	1348339.70	Аналитический метод	0.10	-
723	399125.48	1348382.58	Аналитический метод	0.10	-
724	399129.02	1348390.80	Аналитический метод	0.10	-
725	399132.50	1348389.75	Аналитический метод	0.10	-
726	399142.26	1348400.65	Аналитический метод	0.10	-
727	399144.29	1348402.92	Аналитический метод	0.10	-
728	399141.50	1348409.31	Аналитический метод	0.10	-
729	399143.99	1348413.49	Аналитический метод	0.10	-
730	399183.39	1348457.49	Аналитический метод	0.10	-
731	399263.58	1348545.69	Аналитический метод	0.10	-
732	399303.85	1348586.67	Аналитический метод	0.10	-
733	399338.05	1348625.59	Аналитический метод	0.10	-
734	399362.00	1348652.76	Аналитический метод	0.10	-
735	399395.22	1348690.44	Аналитический метод	0.10	-
736	399414.87	1348712.72	Аналитический метод	0.10	-
737	399485.09	1348787.89	Аналитический метод	0.10	-
738	399514.03	1348819.65	Аналитический метод	0.10	-
739	399550.78	1348859.98	Аналитический метод	0.10	-
740	399663.23	1348983.78	Аналитический метод	0.10	-
741	399744.65	1349072.48	Аналитический метод	0.10	-
742	399840.70	1349177.44	Аналитический метод	0.10	-

3. Сведения о характерных точках части (частей) границы объекта					
Обозначение характерных точек части границы	Координаты, м		Метод определения координат характерной точки	Средняя квадратическая погрешность положения характерной точки (Mt), м	Описание обозначения точки на местности (при наличии)
	X	Y			
1	2	3	4	5	6
743	399901.77	1349242.71	Аналитический метод	0.10	-
744	399937.01	1349281.17	Аналитический метод	0.10	-
745	399981.35	1349329.89	Аналитический метод	0.10	-
746	399948.11	1349325.73	Аналитический метод	0.10	-
747	399922.05	1349296.52	Аналитический метод	0.10	-
748	399884.69	1349257.08	Аналитический метод	0.10	-
749	399823.22	1349189.89	Аналитический метод	0.10	-
750	399728.33	1349086.82	Аналитический метод	0.10	-
751	399647.79	1348998.31	Аналитический метод	0.10	-
752	399534.99	1348875.52	Аналитический метод	0.10	-
753	399474.02	1348807.33	Аналитический метод	0.10	-
754	399399.41	1348726.00	Аналитический метод	0.10	-
755	399379.57	1348704.23	Аналитический метод	0.10	-
756	399345.90	1348667.29	Аналитический метод	0.10	-
757	399339.07	1348659.80	Аналитический метод	0.10	-
758	399277.95	1348597.03	Аналитический метод	0.10	-
759	399246.68	1348558.91	Аналитический метод	0.10	-
760	399225.92	1348536.16	Аналитический метод	0.10	-
761	399168.00	1348472.71	Аналитический метод	0.10	-
762	399121.27	1348422.06	Аналитический метод	0.10	-
763	399109.04	1348425.83	Аналитический метод	0.10	-
764	399101.90	1348417.00	Аналитический метод	0.10	-
765	399098.00	1348412.17	Аналитический метод	0.10	-
766	399097.56	1348406.10	Аналитический метод	0.10	-
767	399094.11	1348401.69	Аналитический метод	0.10	-
768	399082.50	1348390.34	Аналитический метод	0.10	-

3. Сведения о характерных точках части (частей) границы объекта					
Обозначение характерных точек части границы	Координаты, м		Метод определения координат характерной точки	Средняя квадратическая погрешность положения характерной точки (Mt), м	Описание обозначения точки на местности (при наличии)
	X	Y			
1	2	3	4	5	6
769	399042.44	1348343.99	Аналитический метод	0.10	-
770	399025.86	1348323.09	Аналитический метод	0.10	-
771	399002.95	1348296.20	Аналитический метод	0.10	-
772	398974.05	1348261.29	Аналитический метод	0.10	-
773	398939.12	1348227.57	Аналитический метод	0.10	-
774	398932.90	1348225.45	Аналитический метод	0.10	-
775	398922.50	1348215.76	Аналитический метод	0.10	-
776	398918.20	1348205.70	Аналитический метод	0.10	-
777	398902.05	1348188.13	Аналитический метод	0.10	-
778	398847.25	1348123.80	Аналитический метод	0.10	-
779	398839.14	1348116.44	Аналитический метод	0.10	-
780	398827.27	1348104.86	Аналитический метод	0.10	-
781	398791.03	1348064.82	Аналитический метод	0.10	-
782	398627.02	1347880.94	Аналитический метод	0.10	-
783	398548.30	1347791.73	Аналитический метод	0.10	-
784	398460.60	1347682.91	Аналитический метод	0.10	-
785	398376.57	1347578.94	Аналитический метод	0.10	-
786	398252.26	1347432.33	Аналитический метод	0.10	-
787	398235.72	1347407.02	Аналитический метод	0.10	-
788	398160.16	1347319.80	Аналитический метод	0.10	-
789	398087.87	1347239.72	Аналитический метод	0.10	-
790	398048.62	1347193.88	Аналитический метод	0.10	-
791	398026.65	1347168.21	Аналитический метод	0.10	-
792	398000.35	1347137.48	Аналитический метод	0.10	-
793	397962.38	1347094.85	Аналитический метод	0.10	-
794	397893.58	1347017.60	Аналитический метод	0.10	-



3. Сведения о характерных точках части (частей) границы объекта					
Обозначение характерных точек части границы	Координаты, м		Метод определения координат характерной точки	Средняя квадратическая погрешность положения характерной точки (Mt), м	Описание обозначения точки на местности (при наличии)
	X	Y			
1	2	3	4	5	6
795	397882.38	1347004.68	Аналитический метод	0.10	-
796	397875.86	1347001.07	Аналитический метод	0.10	-
797	397862.72	1347003.62	Аналитический метод	0.10	-
798	397808.87	1347070.00	Аналитический метод	0.10	-
799	397742.97	1347151.94	Аналитический метод	0.10	-
800	397705.76	1347205.86	Аналитический метод	0.10	-
801	397686.50	1347223.79	Аналитический метод	0.10	-
802	397630.78	1347266.20	Аналитический метод	0.10	-
803	397601.99	1347283.67	Аналитический метод	0.10	-
804	397534.80	1347312.65	Аналитический метод	0.10	-
805	397464.76	1347340.65	Аналитический метод	0.10	-
806	397405.47	1347365.79	Аналитический метод	0.10	-
807	397404.76	1347369.16	Аналитический метод	0.10	-
808	397393.30	1347374.04	Аналитический метод	0.10	-
809	397389.20	1347372.62	Аналитический метод	0.10	-
810	397355.55	1347386.01	Аналитический метод	0.10	-
811	397165.10	1347464.67	Аналитический метод	0.10	-
812	397072.55	1347504.71	Аналитический метод	0.10	-
813	396965.24	1347549.64	Аналитический метод	0.10	-
814	396957.49	1347554.59	Аналитический метод	0.10	-
815	396954.88	1347559.05	Аналитический метод	0.10	-
816	396954.33	1347563.80	Аналитический метод	0.10	-
817	396955.84	1347569.32	Аналитический метод	0.10	-
818	396996.93	1347651.70	Аналитический метод	0.10	-
819	397009.55	1347678.46	Аналитический метод	0.10	-
820	397016.67	1347707.52	Аналитический метод	0.10	-

3. Сведения о характерных точках части (частей) границы объекта					
Обозначение характерных точек части границы	Координаты, м		Метод определения координат характерной точки	Средняя квадратическая погрешность положения характерной точки (Mt), м	Описание обозначения точки на местности (при наличии)
	X	Y			
1	2	3	4	5	6
821	397019.45	1347739.06	Аналитический метод	0.10	-
822	397020.38	1347768.67	Аналитический метод	0.10	-
823	397023.25	1347829.75	Аналитический метод	0.10	-
824	397015.82	1347830.56	Аналитический метод	0.10	-
825	397014.45	1347807.92	Аналитический метод	0.10	-
826	397013.00	1347775.21	Аналитический метод	0.10	-
827	397012.14	1347750.01	Аналитический метод	0.10	-
828	397010.18	1347723.19	Аналитический метод	0.10	-
829	397008.99	1347711.99	Аналитический метод	0.10	-
830	397007.82	1347704.21	Аналитический метод	0.10	-
831	397005.47	1347694.98	Аналитический метод	0.10	-
832	397002.92	1347687.20	Аналитический метод	0.10	-
833	396999.84	1347679.21	Аналитический метод	0.10	-
834	396995.38	1347668.85	Аналитический метод	0.10	-
835	396985.50	1347646.89	Аналитический метод	0.10	-
836	396971.18	1347615.52	Аналитический метод	0.10	-
837	396963.51	1347599.63	Аналитический метод	0.10	-
838	396954.01	1347581.68	Аналитический метод	0.10	-
839	396947.75	1347570.24	Аналитический метод	0.10	-
840	396946.22	1347568.01	Аналитический метод	0.10	-
841	396941.99	1347561.82	Аналитический метод	0.10	-
842	396939.68	1347558.47	Аналитический метод	0.10	-
843	396932.65	1347557.59	Аналитический метод	0.10	-
844	396918.56	1347553.78	Аналитический метод	0.10	-
845	396898.69	1347540.49	Аналитический метод	0.10	-
846	396890.07	1347533.16	Аналитический метод	0.10	-

3. Сведения о характерных точках части (частей) границы объекта					
Обозначение характерных точек части границы	Координаты, м		Метод определения координат характерной точки	Средняя квадратическая погрешность положения характерной точки (Mt), м	Описание обозначения точки на местности (при наличии)
	X	Y			
1	2	3	4	5	6
847	396869.79	1347527.58	Аналитический метод	0.10	-
848	396849.90	1347528.25	Аналитический метод	0.10	-
849	396827.92	1347534.14	Аналитический метод	0.10	-
850	396785.30	1347550.43	Аналитический метод	0.10	-
851	396769.74	1347553.00	Аналитический метод	0.10	-
852	396740.94	1347552.84	Аналитический метод	0.10	-
853	396720.62	1347553.89	Аналитический метод	0.10	-
854	396695.02	1347555.46	Аналитический метод	0.10	-
855	396682.29	1347557.37	Аналитический метод	0.10	-
856	396672.73	1347560.06	Аналитический метод	0.10	-
857	396648.77	1347570.93	Аналитический метод	0.10	-
858	396630.63	1347583.60	Аналитический метод	0.10	-
859	396613.96	1347596.75	Аналитический метод	0.10	-
860	396594.16	1347620.38	Аналитический метод	0.10	-
861	396587.33	1347633.45	Аналитический метод	0.10	-
862	396573.33	1347705.65	Аналитический метод	0.10	-
863	396569.34	1347716.44	Аналитический метод	0.10	-
864	396562.33	1347731.99	Аналитический метод	0.10	-
865	396556.39	1347743.47	Аналитический метод	0.10	-
866	396527.98	1347779.70	Аналитический метод	0.10	-
867	396721.04	1347913.92	Аналитический метод	0.10	-
868	396715.76	1347921.94	Аналитический метод	0.10	-
869	396708.38	1347932.01	Аналитический метод	0.10	-
870	396617.45	1347867.35	Аналитический метод	0.10	-
871	396605.48	1347857.08	Аналитический метод	0.10	-
872	396515.88	1347791.51	Аналитический метод	0.10	-

3. Сведения о характерных точках части (частей) границы объекта					
Обозначение характерных точек части границы	Координаты, м		Метод определения координат характерной точки	Средняя квадратическая погрешность положения характерной точки (Mt), м	Описание обозначения точки на местности (при наличии)
	X	Y			
1	2	3	4	5	6
873	396504.48	1347791.04	Аналитический метод	0.10	-
874	396503.53	1347791.29	Аналитический метод	0.10	-
875	396494.49	1347791.18	Аналитический метод	0.10	-
876	396480.36	1347798.11	Аналитический метод	0.10	-
877	396397.57	1347826.98	Аналитический метод	0.10	-
878	396328.93	1347844.90	Аналитический метод	0.10	-
879	396269.93	1347869.10	Аналитический метод	0.10	-
880	396230.32	1347881.83	Аналитический метод	0.10	-
881	396225.81	1347867.75	Аналитический метод	0.10	-
882	396246.75	1347860.05	Аналитический метод	0.10	-
883	396267.23	1347852.07	Аналитический метод	0.10	-
884	396289.40	1347843.61	Аналитический метод	0.10	-
885	396312.56	1347833.06	Аналитический метод	0.10	-
886	396317.57	1347830.79	Аналитический метод	0.10	-
887	396318.67	1347829.03	Аналитический метод	0.10	-
888	396329.21	1347825.80	Аналитический метод	0.10	-
889	396331.77	1347826.44	Аналитический метод	0.10	-
890	396371.49	1347815.19	Аналитический метод	0.10	-
891	396372.87	1347813.56	Аналитический метод	0.10	-
892	396389.77	1347809.11	Аналитический метод	0.10	-
893	396393.74	1347809.78	Аналитический метод	0.10	-
894	396432.44	1347798.46	Аналитический метод	0.10	-
895	396487.12	1347777.24	Аналитический метод	0.10	-
896	396502.40	1347767.08	Аналитический метод	0.10	-
897	396501.45	1347762.87	Аналитический метод	0.10	-
898	396507.13	1347757.58	Аналитический метод	0.10	-

3. Сведения о характерных точках части (частей) границы объекта					
Обозначение характерных точек части границы	Координаты, м		Метод определения координат характерной точки	Средняя квадратическая погрешность положения характерной точки (Mt), м	Описание обозначения точки на местности (при наличии)
	X	Y			
1	2	3	4	5	6
899	396511.06	1347758.86	Аналитический метод	0.10	-
900	396525.33	1347743.20	Аналитический метод	0.10	-
901	396542.66	1347716.02	Аналитический метод	0.10	-
902	396547.77	1347706.70	Аналитический метод	0.10	-
903	396548.78	1347699.97	Аналитический метод	0.10	-
904	396552.18	1347678.56	Аналитический метод	0.10	-
905	396561.85	1347625.47	Аналитический метод	0.10	-
906	396564.16	1347619.48	Аналитический метод	0.10	-
907	396568.15	1347613.22	Аналитический метод	0.10	-
908	396576.95	1347601.59	Аналитический метод	0.10	-
909	396585.37	1347592.23	Аналитический метод	0.10	-
910	396598.72	1347577.27	Аналитический метод	0.10	-
911	396605.64	1347570.58	Аналитический метод	0.10	-
912	396620.34	1347560.44	Аналитический метод	0.10	-
913	396630.08	1347554.15	Аналитический метод	0.10	-
914	396648.10	1347545.54	Аналитический метод	0.10	-
915	396661.34	1347541.76	Аналитический метод	0.10	-
916	396680.31	1347537.57	Аналитический метод	0.10	-
917	396700.69	1347535.80	Аналитический метод	0.10	-
918	396709.78	1347534.52	Аналитический метод	0.10	-
919	396735.29	1347534.02	Аналитический метод	0.10	-
920	396743.61	1347536.85	Аналитический метод	0.10	-
921	396766.35	1347536.93	Аналитический метод	0.10	-
922	396771.27	1347538.15	Аналитический метод	0.10	-
923	396771.56	1347536.89	Аналитический метод	0.10	-
924	396773.84	1347536.84	Аналитический метод	0.10	-

3. Сведения о характерных точках части (частей) границы объекта					
Обозначение характерных точек части границы	Координаты, м		Метод определения координат характерной точки	Средняя квадратическая погрешность положения характерной точки (Mt), м	Описание обозначения точки на местности (при наличии)
	X	Y			
1	2	3	4	5	6
925	396785.80	1347532.48	Аналитический метод	0.10	-
926	396805.42	1347525.01	Аналитический метод	0.10	-
927	396831.76	1347516.38	Аналитический метод	0.10	-
928	396847.62	1347512.32	Аналитический метод	0.10	-
929	396870.84	1347511.53	Аналитический метод	0.10	-
930	396879.06	1347512.90	Аналитический метод	0.10	-
931	396894.03	1347516.94	Аналитический метод	0.10	-
932	396897.78	1347517.16	Аналитический метод	0.10	-
933	396904.40	1347522.13	Аналитический метод	0.10	-
934	396904.46	1347523.02	Аналитический метод	0.10	-
935	396909.23	1347528.29	Аналитический метод	0.10	-
936	396925.27	1347539.02	Аналитический метод	0.10	-
937	396931.48	1347540.70	Аналитический метод	0.10	-
938	397030.87	1347498.40	Аналитический метод	0.10	-
939	397353.72	1347365.21	Аналитический метод	0.10	-
940	397460.78	1347320.44	Аналитический метод	0.10	-
941	397527.17	1347294.16	Аналитический метод	0.10	-
942	397592.41	1347266.09	Аналитический метод	0.10	-
943	397619.51	1347249.65	Аналитический метод	0.10	-
944	397673.60	1347208.48	Аналитический метод	0.10	-
945	397690.54	1347192.71	Аналитический метод	0.10	-
946	397727.11	1347139.71	Аналитический метод	0.10	-
947	397797.63	1347057.56	Аналитический метод	0.10	-
948	397852.57	1346993.41	Аналитический метод	0.10	-
949	397853.63	1346976.43	Аналитический метод	0.10	-
950	397849.49	1346967.68	Аналитический метод	0.10	-

3. Сведения о характерных точках части (частей) границы объекта					
Обозначение характерных точек части границы	Координаты, м		Метод определения координат характерной точки	Средняя квадратическая погрешность положения характерной точки (Mt), м	Описание обозначения точки на местности (при наличии)
	X	Y			
1	2	3	4	5	6
951	397781.99	1346889.55	Аналитический метод	0.10	-
952	397768.89	1346874.44	Аналитический метод	0.10	-
953	397745.70	1346847.69	Аналитический метод	0.10	-
954	397610.41	1346705.23	Аналитический метод	0.10	-
955	397548.53	1346649.94	Аналитический метод	0.10	-
956	397540.98	1346655.87	Аналитический метод	0.10	-
957	397527.58	1346653.71	Аналитический метод	0.10	-
958	397530.98	1346635.32	Аналитический метод	0.10	-
959	397485.28	1346595.09	Аналитический метод	0.10	-
960	397407.50	1346529.12	Аналитический метод	0.10	-
961	397347.92	1346478.12	Аналитический метод	0.10	-
962	397301.39	1346438.36	Аналитический метод	0.10	-
963	397224.30	1346372.49	Аналитический метод	0.10	-
964	397106.10	1346273.47	Аналитический метод	0.10	-
965	396922.01	1346116.80	Аналитический метод	0.10	-
966	396820.17	1346026.90	Аналитический метод	0.10	-
967	396800.42	1346013.90	Аналитический метод	0.10	-
968	396788.83	1346019.13	Аналитический метод	0.10	-
969	396722.35	1346043.91	Аналитический метод	0.10	-
970	396612.11	1346078.08	Аналитический метод	0.10	-
971	396595.00	1346087.25	Аналитический метод	0.10	-
972	396455.68	1346140.14	Аналитический метод	0.10	-
973	396439.89	1346147.90	Аналитический метод	0.10	-
974	396434.75	1346135.30	Аналитический метод	0.10	-
975	396437.76	1346132.26	Аналитический метод	0.10	-
976	396607.73	1346067.73	Аналитический метод	0.10	-

3. Сведения о характерных точках части (частей) границы объекта					
Обозначение характерных точек части границы	Координаты, м		Метод определения координат характерной точки	Средняя квадратическая погрешность положения характерной точки (Mt), м	Описание обозначения точки на местности (при наличии)
	X	Y			
1	2	3	4	5	6
977	396781.12	1346008.66	Аналитический метод	0.10	-
978	396786.30	1345997.02	Аналитический метод	0.10	-
979	396672.52	1345901.91	Аналитический метод	0.10	-
980	396550.82	1345797.46	Аналитический метод	0.10	-
981	396422.67	1345687.00	Аналитический метод	0.10	-
982	396402.65	1345669.03	Аналитический метод	0.10	-
983	396397.91	1345664.68	Аналитический метод	0.10	-
984	396389.74	1345657.97	Аналитический метод	0.10	-
985	396223.35	1345515.54	Аналитический метод	0.10	-
986	396118.64	1345425.74	Аналитический метод	0.10	-
987	396035.61	1345354.54	Аналитический метод	0.10	-
988	395854.18	1345202.09	Аналитический метод	0.10	-
989	395827.11	1345177.44	Аналитический метод	0.10	-
990	395816.18	1345166.99	Аналитический метод	0.10	-
991	395794.31	1345148.73	Аналитический метод	0.10	-
992	395618.71	1344998.90	Аналитический метод	0.10	-
993	395272.74	1344703.32	Аналитический метод	0.10	-
994	395237.55	1344672.51	Аналитический метод	0.10	-
995	395066.86	1344525.92	Аналитический метод	0.10	-
996	394922.79	1344403.88	Аналитический метод	0.10	-
997	394915.69	1344399.52	Аналитический метод	0.10	-
998	394908.88	1344411.80	Аналитический метод	0.10	-
999	394904.95	1344422.55	Аналитический метод	0.10	-
1000	394905.90	1344426.19	Аналитический метод	0.10	-
1001	394904.08	1344431.59	Аналитический метод	0.10	-
1002	394900.71	1344433.76	Аналитический метод	0.10	-



3. Сведения о характерных точках части (частей) границы объекта					
Обозначение характерных точек части границы	Координаты, м		Метод определения координат характерной точки	Средняя квадратическая погрешность положения характерной точки (Mt), м	Описание обозначения точки на местности (при наличии)
	X	Y			
1	2	3	4	5	6
1003	394897.05	1344453.92	Аналитический метод	0.10	-
1004	394892.25	1344497.33	Аналитический метод	0.10	-
1005	394888.21	1344530.08	Аналитический метод	0.10	-
1006	394886.24	1344577.55	Аналитический метод	0.10	-
1007	394886.98	1344622.67	Аналитический метод	0.10	-
1008	394888.60	1344672.46	Аналитический метод	0.10	-
1009	394892.92	1344711.81	Аналитический метод	0.10	-
1010	394898.30	1344754.39	Аналитический метод	0.10	-
1011	394917.04	1344866.54	Аналитический метод	0.10	-
1012	394935.83	1344983.73	Аналитический метод	0.10	-
1013	394939.14	1344984.46	Аналитический метод	0.10	-
1014	394941.84	1345004.04	Аналитический метод	0.10	-
1015	394942.62	1345009.82	Аналитический метод	0.10	-
1016	394940.14	1345011.32	Аналитический метод	0.10	-
1017	394946.76	1345048.94	Аналитический метод	0.10	-
1018	394954.67	1345089.75	Аналитический метод	0.10	-
1019	394966.05	1345155.93	Аналитический метод	0.10	-
1020	394972.69	1345191.86	Аналитический метод	0.10	-
1021	394974.21	1345194.25	Аналитический метод	0.10	-
1022	394974.26	1345198.01	Аналитический метод	0.10	-
1023	394973.83	1345200.85	Аналитический метод	0.10	-
1024	394982.11	1345248.65	Аналитический метод	0.10	-
1025	395000.62	1345355.87	Аналитический метод	0.10	-
1026	395012.52	1345425.79	Аналитический метод	0.10	-
1027	395023.95	1345429.41	Аналитический метод	0.10	-
1028	395025.68	1345438.30	Аналитический метод	0.10	-

3. Сведения о характерных точках части (частей) границы объекта					
Обозначение характерных точек части границы	Координаты, м		Метод определения координат характерной точки	Средняя квадратическая погрешность положения характерной точки (Mt), м	Описание обозначения точки на местности (при наличии)
	X	Y			
1	2	3	4	5	6
1029	395026.24	1345441.43	Аналитический метод	0.10	-
1030	395026.40	1345442.81	Аналитический метод	0.10	-
1031	395016.82	1345449.81	Аналитический метод	0.10	-
1032	395034.24	1345553.36	Аналитический метод	0.10	-
1033	395052.43	1345659.01	Аналитический метод	0.10	-
1034	395082.60	1345837.21	Аналитический метод	0.10	-
1035	395087.23	1345864.44	Аналитический метод	0.10	-
1036	395096.93	1345917.09	Аналитический метод	0.10	-
1037	395105.45	1345968.35	Аналитический метод	0.10	-
1038	395115.98	1346029.21	Аналитический метод	0.10	-
1039	395127.29	1346100.25	Аналитический метод	0.10	-
1040	395132.27	1346124.74	Аналитический метод	0.10	-
1041	395132.47	1346124.79	Аналитический метод	0.10	-
1042	395150.18	1346126.19	Аналитический метод	0.10	-
1043	395156.02	1346127.68	Аналитический метод	0.10	-
1044	395162.52	1346132.67	Аналитический метод	0.10	-
1045	395184.52	1346149.36	Аналитический метод	0.10	-
1046	395216.89	1346168.29	Аналитический метод	0.10	-
1047	395241.44	1346175.92	Аналитический метод	0.10	-
1048	395313.56	1346183.89	Аналитический метод	0.10	-
1049	395321.35	1346184.03	Аналитический метод	0.10	-
1050	395328.65	1346193.15	Аналитический метод	0.10	-
1051	395331.05	1346193.17	Аналитический метод	0.10	-
1052	395366.07	1346193.83	Аналитический метод	0.10	-
1053	395388.31	1346194.93	Аналитический метод	0.10	-
1054	395400.62	1346195.02	Аналитический метод	0.10	-

3. Сведения о характерных точках части (частей) границы объекта					
Обозначение характерных точек части границы	Координаты, м		Метод определения координат характерной точки	Средняя квадратическая погрешность положения характерной точки (Mt), м	Описание обозначения точки на местности (при наличии)
	X	Y			
1	2	3	4	5	6
1055	395409.77	1346194.68	Аналитический метод	0.10	-
1056	395414.04	1346195.20	Аналитический метод	0.10	-
1057	395417.31	1346196.76	Аналитический метод	0.10	-
1058	395420.13	1346199.98	Аналитический метод	0.10	-
1059	395421.21	1346203.60	Аналитический метод	0.10	-
1060	395408.08	1346202.90	Аналитический метод	0.10	-
1061	395384.68	1346202.04	Аналитический метод	0.10	-
1062	395312.48	1346200.77	Аналитический метод	0.10	-
1063	395237.97	1346192.53	Аналитический метод	0.10	-
1064	395210.03	1346183.85	Аналитический метод	0.10	-
1065	395175.12	1346163.43	Аналитический метод	0.10	-
1066	395152.27	1346146.10	Аналитический метод	0.10	-
1067	395145.73	1346141.08	Аналитический метод	0.10	-
1068	395134.42	1346149.28	Аналитический метод	0.10	-
1069	395137.37	1346193.67	Аналитический метод	0.10	-
1070	395137.55	1346218.09	Аналитический метод	0.10	-
1071	395143.15	1346234.69	Аналитический метод	0.10	-
1072	395143.15	1346250.43	Аналитический метод	0.10	-
1073	395137.79	1346263.60	Аналитический метод	0.10	-
1074	395137.07	1346327.57	Аналитический метод	0.10	-
1075	395136.18	1346412.10	Аналитический метод	0.10	-
1076	395135.76	1346510.73	Аналитический метод	0.10	-
1077	395137.47	1346565.23	Аналитический метод	0.10	-
1078	395142.48	1346597.55	Аналитический метод	0.10	-
1079	395161.62	1346599.38	Аналитический метод	0.10	-
1080	395165.48	1346610.76	Аналитический метод	0.10	-

3. Сведения о характерных точках части (частей) границы объекта					
Обозначение характерных точек части границы	Координаты, м		Метод определения координат характерной точки	Средняя квадратическая погрешность положения характерной точки (Mt), м	Описание обозначения точки на местности (при наличии)
	X	Y			
1	2	3	4	5	6
1081	395149.47	1346622.65	Аналитический метод	0.10	-
1082	395162.11	1346654.04	Аналитический метод	0.10	-
1083	395201.45	1346732.68	Аналитический метод	0.10	-
1084	395243.29	1346810.14	Аналитический метод	0.10	-
1085	395297.82	1346914.15	Аналитический метод	0.10	-
1086	395360.78	1347036.18	Аналитический метод	0.10	-
1087	395387.98	1347090.39	Аналитический метод	0.10	-
1088	395402.42	1347118.74	Аналитический метод	0.10	-
1089	395437.91	1347187.93	Аналитический метод	0.10	-
1090	395470.83	1347251.92	Аналитический метод	0.10	-
1091	395500.60	1347311.25	Аналитический метод	0.10	-
1092	395513.89	1347342.98	Аналитический метод	0.10	-
1093	395518.38	1347361.27	Аналитический метод	0.10	-
1094	395520.28	1347375.34	Аналитический метод	0.10	-
1095	395519.91	1347416.41	Аналитический метод	0.10	-
1096	395526.62	1347421.38	Аналитический метод	0.10	-
1097	395534.75	1347427.45	Аналитический метод	0.10	-
1098	395551.91	1347427.77	Аналитический метод	0.10	-
1099	395566.16	1347431.19	Аналитический метод	0.10	-
1100	395581.64	1347435.57	Аналитический метод	0.10	-
1101	395584.36	1347437.01	Аналитический метод	0.10	-
1102	395599.78	1347445.18	Аналитический метод	0.10	-
1103	395613.52	1347455.77	Аналитический метод	0.10	-
1104	395613.87	1347456.04	Аналитический метод	0.10	-
1105	395621.03	1347461.56	Аналитический метод	0.10	-
1106	395642.53	1347470.23	Аналитический метод	0.10	-

3. Сведения о характерных точках части (частей) границы объекта					
Обозначение характерных точек части границы	Координаты, м		Метод определения координат характерной точки	Средняя квадратическая погрешность положения характерной точки (Mt), м	Описание обозначения точки на местности (при наличии)
	X	Y			
1	2	3	4	5	6
1107	395671.21	1347478.85	Аналитический метод	0.10	-
1108	395692.15	1347484.27	Аналитический метод	0.10	-
1109	395696.61	1347485.42	Аналитический метод	0.10	-
1110	395731.03	1347496.89	Аналитический метод	0.10	-
1111	395759.12	1347507.81	Аналитический метод	0.10	-
1112	395769.61	1347511.89	Аналитический метод	0.10	-
1113	395808.19	1347526.88	Аналитический метод	0.10	-
1114	395842.93	1347544.38	Аналитический метод	0.10	-
1115	395854.22	1347550.07	Аналитический метод	0.10	-
1116	395861.12	1347553.55	Аналитический метод	0.10	-
1117	395877.66	1347561.88	Аналитический метод	0.10	-
1118	395904.03	1347569.79	Аналитический метод	0.10	-
1119	395946.22	1347565.77	Аналитический метод	0.10	-
1120	396005.08	1347560.27	Аналитический метод	0.10	-
1121	396017.04	1347559.14	Аналитический метод	0.10	-
1122	396023.05	1347573.39	Аналитический метод	0.10	-
1123	396026.97	1347582.67	Аналитический метод	0.10	-
1124	396094.42	1347766.67	Аналитический метод	0.10	-
1125	396097.88	1347775.49	Аналитический метод	0.10	-
1126	396098.15	1347776.18	Аналитический метод	0.10	-
1127	396106.20	1347796.71	Аналитический метод	0.10	-
1128	396127.26	1347832.82	Аналитический метод	0.10	-
1129	396133.70	1347841.73	Аналитический метод	0.10	-
1130	396142.33	1347853.67	Аналитический метод	0.10	-
1131	396150.88	1347865.51	Аналитический метод	0.10	-
1132	396169.88	1347871.43	Аналитический метод	0.10	-

3. Сведения о характерных точках части (частей) границы объекта					
Обозначение характерных точек части границы	Координаты, м		Метод определения координат характерной точки	Средняя квадратическая погрешность положения характерной точки (Mt), м	Описание обозначения точки на местности (при наличии)
	X	Y			
1	2	3	4	5	6
1133	396183.28	1347875.60	Аналитический метод	0.10	-
1134	396174.92	1347911.53	Аналитический метод	0.10	-
1135	396173.63	1347929.51	Аналитический метод	0.10	-
1136	396173.82	1347929.80	Аналитический метод	0.10	-
1137	396186.92	1347950.30	Аналитический метод	0.10	-
1138	396189.02	1347953.58	Аналитический метод	0.10	-
1139	396195.78	1347964.15	Аналитический метод	0.10	-
1140	396198.19	1347974.44	Аналитический метод	0.10	-
1141	396199.63	1347987.00	Аналитический метод	0.10	-
1142	396199.75	1347989.18	Аналитический метод	0.10	-
1143	396198.99	1347997.21	Аналитический метод	0.10	-
1144	396195.78	1348011.01	Аналитический метод	0.10	-
1145	396192.90	1348026.73	Аналитический метод	0.10	-
1146	396187.44	1348035.39	Аналитический метод	0.10	-
1147	396179.75	1348047.92	Аналитический метод	0.10	-
1148	396178.86	1348046.96	Аналитический метод	0.10	-
1149	396177.59	1348046.00	Аналитический метод	0.10	-
1150	396176.18	1348045.28	Аналитический метод	0.10	-
1151	396174.66	1348044.80	Аналитический метод	0.10	-
1152	396071.80	1348042.40	Аналитический метод	0.10	-
1153	396005.60	1348040.48	Аналитический метод	0.10	-
1154	395989.29	1348039.29	Аналитический метод	0.10	-
1155	395981.61	1348038.98	Аналитический метод	0.10	-
1156	395980.40	1348039.34	Аналитический метод	0.10	-
1157	395979.26	1348039.87	Аналитический метод	0.10	-
1158	395978.21	1348040.58	Аналитический метод	0.10	-

3. Сведения о характерных точках части (частей) границы объекта					
Обозначение характерных точек части границы	Координаты, м		Метод определения координат характерной точки	Средняя квадратическая погрешность положения характерной точки (Mt), м	Описание обозначения точки на местности (при наличии)
	X	Y			
1	2	3	4	5	6
1159	395977.29	1348041.44	Аналитический метод	0.10	-
1160	395976.51	1348042.43	Аналитический метод	0.10	-
1161	395975.89	1348043.52	Аналитический метод	0.10	-
1162	395975.44	1348044.70	Аналитический метод	0.10	-
1163	395975.08	1348047.23	Аналитический метод	0.10	-
1164	395975.71	1348053.25	Аналитический метод	0.10	-
1165	395977.73	1348158.79	Аналитический метод	0.10	-
1166	395969.78	1348158.65	Аналитический метод	0.10	-
1167	395969.33	1348134.61	Аналитический метод	0.10	-
1168	395967.78	1348053.64	Аналитический метод	0.10	-
1169	395967.29	1348047.69	Аналитический метод	0.10	-
1170	395965.86	1348042.27	Аналитический метод	0.10	-
1171	395963.08	1348037.89	Аналитический метод	0.10	-
1172	395960.06	1348035.62	Аналитический метод	0.10	-
1173	395956.70	1348034.24	Аналитический метод	0.10	-
1174	395953.50	1348033.18	Аналитический метод	0.10	-
1175	395942.53	1348032.16	Аналитический метод	0.10	-
1176	395934.10	1348030.93	Аналитический метод	0.10	-
1177	395926.70	1348029.93	Аналитический метод	0.10	-
1178	395904.26	1348027.78	Аналитический метод	0.10	-
1179	395899.48	1348027.85	Аналитический метод	0.10	-
1180	395894.73	1348028.42	Аналитический метод	0.10	-
1181	395890.07	1348029.48	Аналитический метод	0.10	-
1182	395885.54	1348031.02	Аналитический метод	0.10	-
1183	395879.28	1348033.10	Аналитический метод	0.10	-
1184	395872.87	1348034.68	Аналитический метод	0.10	-

3. Сведения о характерных точках части (частей) границы объекта					
Обозначение характерных точек части границы	Координаты, м		Метод определения координат характерной точки	Средняя квадратическая погрешность положения характерной точки (Mt), м	Описание обозначения точки на местности (при наличии)
	X	Y			
1	2	3	4	5	6
1185	395866.35	1348035.76	Аналитический метод	0.10	-
1186	395859.77	1348036.32	Аналитический метод	0.10	-
1187	395769.78	1348026.71	Аналитический метод	0.10	-
1188	395763.60	1348025.62	Аналитический метод	0.10	-
1189	395757.60	1348023.82	Аналитический метод	0.10	-
1190	395751.84	1348021.33	Аналитический метод	0.10	-
1191	395746.53	1348018.07	Аналитический метод	0.10	-
1192	395741.57	1348014.31	Аналитический метод	0.10	-
1193	395737.01	1348010.07	Аналитический метод	0.10	-
1194	395732.89	1348005.40	Аналитический метод	0.10	-
1195	395729.24	1348000.35	Аналитический метод	0.10	-
1196	395721.44	1347988.82	Аналитический метод	0.10	-
1197	395721.06	1347987.30	Аналитический метод	0.10	-
1198	395715.78	1347978.98	Аналитический метод	0.10	-
1199	395714.38	1347980.23	Аналитический метод	0.10	-
1200	395709.99	1347976.48	Аналитический метод	0.10	-
1201	395705.13	1347973.37	Аналитический метод	0.10	-
1202	395699.90	1347970.94	Аналитический метод	0.10	-
1203	395694.38	1347969.25	Аналитический метод	0.10	-
1204	395680.25	1347968.07	Аналитический метод	0.10	-
1205	395679.26	1347968.07	Аналитический метод	0.10	-
1206	395678.29	1347968.22	Аналитический метод	0.10	-
1207	395677.36	1347968.54	Аналитический метод	0.10	-
1208	395676.50	1347969.00	Аналитический метод	0.10	-
1209	395675.72	1347969.60	Аналитический метод	0.10	-
1210	395675.05	1347970.32	Аналитический метод	0.10	-



3. Сведения о характерных точках части (частей) границы объекта					
Обозначение характерных точек части границы	Координаты, м		Метод определения координат характерной точки	Средняя квадратическая погрешность положения характерной точки (Mt), м	Описание обозначения точки на местности (при наличии)
	X	Y			
1	2	3	4	5	6
1211	395674.50	1347971.13	Аналитический метод	0.10	-
1212	395674.10	1347972.03	Аналитический метод	0.10	-
1213	395673.84	1347972.98	Аналитический метод	0.10	-
1214	395673.75	1347973.96	Аналитический метод	0.10	-
1215	395673.47	1347992.05	Аналитический метод	0.10	-
1216	395669.73	1348026.20	Аналитический метод	0.10	-
1217	395667.78	1348046.02	Аналитический метод	0.10	-
1218	395667.91	1348047.64	Аналитический метод	0.10	-
1219	395668.21	1348048.27	Аналитический метод	0.10	-
1220	395668.60	1348048.85	Аналитический метод	0.10	-
1221	395669.07	1348049.37	Аналитический метод	0.10	-
1222	395669.62	1348049.80	Аналитический метод	0.10	-
1223	395670.22	1348050.15	Аналитический метод	0.10	-
1224	395670.87	1348050.40	Аналитический метод	0.10	-
1225	395671.56	1348050.55	Аналитический метод	0.10	-
1226	395683.67	1348053.71	Аналитический метод	0.10	-
1227	395686.07	1348054.76	Аналитический метод	0.10	-
1228	395688.26	1348056.20	Аналитический метод	0.10	-
1229	395690.16	1348058.01	Аналитический метод	0.10	-
1230	395691.72	1348060.11	Аналитический метод	0.10	-
1231	395692.90	1348062.46	Аналитический метод	0.10	-
1232	395693.65	1348064.97	Аналитический метод	0.10	-
1233	395693.96	1348067.58	Аналитический метод	0.10	-
1234	395693.81	1348070.19	Аналитический метод	0.10	-
1235	395676.88	1348179.81	Аналитический метод	0.10	-
1236	395669.18	1348180.52	Аналитический метод	0.10	-

3. Сведения о характерных точках части (частей) границы объекта					
Обозначение характерных точек части границы	Координаты, м		Метод определения координат характерной точки	Средняя квадратическая погрешность положения характерной точки (Mt), м	Описание обозначения точки на местности (при наличии)
	X	Y			
1	2	3	4	5	6
1237	395686.36	1348069.32	Аналитический метод	0.10	-
1238	395686.47	1348068.00	Аналитический метод	0.10	-
1239	395686.35	1348066.69	Аналитический метод	0.10	-
1240	395686.00	1348065.42	Аналитический метод	0.10	-
1241	395685.44	1348064.22	Аналитический метод	0.10	-
1242	395684.68	1348063.14	Аналитический метод	0.10	-
1243	395683.75	1348062.21	Аналитический метод	0.10	-
1244	395682.67	1348061.45	Аналитический метод	0.10	-
1245	395681.48	1348060.89	Аналитический метод	0.10	-
1246	395669.98	1348057.89	Аналитический метод	0.10	-
1247	395668.02	1348057.30	Аналитический метод	0.10	-
1248	395666.16	1348056.41	Аналитический метод	0.10	-
1249	395664.46	1348055.27	Аналитический метод	0.10	-
1250	395662.95	1348053.88	Аналитический метод	0.10	-
1251	395661.65	1348052.28	Аналитический метод	0.10	-
1252	395660.61	1348050.51	Аналитический метод	0.10	-
1253	395660.13	1348049.58	Аналитический метод	0.10	-
1254	395659.51	1348048.73	Аналитический метод	0.10	-
1255	395658.76	1348048.00	Аналитический метод	0.10	-
1256	395657.91	1348047.39	Аналитический метод	0.10	-
1257	395656.96	1348046.92	Аналитический метод	0.10	-
1258	395655.96	1348046.61	Аналитический метод	0.10	-
1259	395654.92	1348046.45	Аналитический метод	0.10	-
1260	395638.85	1348045.99	Аналитический метод	0.10	-
1261	395626.14	1348044.85	Аналитический метод	0.10	-
1262	395613.52	1348043.05	Аналитический метод	0.10	-

3. Сведения о характерных точках части (частей) границы объекта					
Обозначение характерных точек части границы	Координаты, м		Метод определения координат характерной точки	Средняя квадратическая погрешность положения характерной точки (Mt), м	Описание обозначения точки на местности (при наличии)
	X	Y			
1	2	3	4	5	6
1263	395590.65	1348038.67	Аналитический метод	0.10	-
1264	395578.65	1348037.56	Аналитический метод	0.10	-
1265	395528.17	1348035.53	Аналитический метод	0.10	-
1266	395472.85	1348035.10	Аналитический метод	0.10	-
1267	395471.88	1348035.18	Аналитический метод	0.10	-
1268	395470.93	1348035.40	Аналитический метод	0.10	-
1269	395470.04	1348035.78	Аналитический метод	0.10	-
1270	395469.22	1348036.29	Аналитический метод	0.10	-
1271	395468.49	1348036.94	Аналитический метод	0.10	-
1272	395467.87	1348037.69	Аналитический метод	0.10	-
1273	395467.38	1348038.53	Аналитический метод	0.10	-
1274	395467.04	1348039.43	Аналитический метод	0.10	-
1275	395466.84	1348040.39	Аналитический метод	0.10	-
1276	395466.81	1348041.36	Аналитический метод	0.10	-
1277	395468.76	1348086.26	Аналитический метод	0.10	-
1278	395470.38	1348157.75	Аналитический метод	0.10	-
1279	395473.25	1348207.22	Аналитический метод	0.10	-
1280	395466.45	1348207.52	Аналитический метод	0.10	-
1281	395458.51	1348207.86	Аналитический метод	0.10	-
1282	395458.44	1348206.08	Аналитический метод	0.10	-
1283	395455.54	1348159.74	Аналитический метод	0.10	-
1284	395451.38	1348013.86	Аналитический метод	0.10	-
1285	395452.47	1347977.12	Аналитический метод	0.10	-
1286	395454.72	1347959.91	Аналитический метод	0.10	-
1287	395454.76	1347958.94	Аналитический метод	0.10	-
1288	395454.64	1347957.96	Аналитический метод	0.10	-

3. Сведения о характерных точках части (частей) границы объекта					
Обозначение характерных точек части границы	Координаты, м		Метод определения координат характерной точки	Средняя квадратическая погрешность положения характерной точки (Mt), м	Описание обозначения точки на местности (при наличии)
	X	Y			
1	2	3	4	5	6
1289	395454.37	1347957.02	Аналитический метод	0.10	-
1290	395453.95	1347956.14	Аналитический метод	0.10	-
1291	395453.38	1347955.34	Аналитический метод	0.10	-
1292	395452.70	1347954.64	Аналитический метод	0.10	-
1293	395451.91	1347954.06	Аналитический метод	0.10	-
1294	395451.04	1347953.61	Аналитический метод	0.10	-
1295	395450.10	1347953.32	Аналитический метод	0.10	-
1296	395449.13	1347953.18	Аналитический метод	0.10	-
1297	395399.02	1347950.12	Аналитический метод	0.10	-
1298	395389.92	1347949.56	Аналитический метод	0.10	-
1299	395335.23	1347945.52	Аналитический метод	0.10	-
1300	395285.81	1347942.20	Аналитический метод	0.10	-
1301	395284.72	1347942.17	Аналитический метод	0.10	-
1302	395203.57	1347932.27	Аналитический метод	0.10	-
1303	395199.35	1347932.39	Аналитический метод	0.10	-
1304	395125.26	1347953.39	Аналитический метод	0.10	-
1305	395122.49	1347953.06	Аналитический метод	0.10	-
1306	395119.80	1347952.31	Аналитический метод	0.10	-
1307	395117.26	1347951.18	Аналитический метод	0.10	-
1308	395114.92	1347949.67	Аналитический метод	0.10	-
1309	395112.82	1347947.83	Аналитический метод	0.10	-
1310	395059.29	1347885.47	Аналитический метод	0.10	-
1311	395058.31	1347884.56	Аналитический метод	0.10	-
1312	395057.34	1347883.97	Аналитический метод	0.10	-
1313	395056.21	1347883.56	Аналитический метод	0.10	-
1314	395055.18	1347883.39	Аналитический метод	0.10	-

3. Сведения о характерных точках части (частей) границы объекта					
Обозначение характерных точек части границы	Координаты, м		Метод определения координат характерной точки	Средняя квадратическая погрешность положения характерной точки (Mt), м	Описание обозначения точки на местности (при наличии)
	X	Y			
1	2	3	4	5	6
1315	395054.62	1347883.38	Аналитический метод	0.10	-
1316	395053.80	1347883.45	Аналитический метод	0.10	-
1317	395052.86	1347883.68	Аналитический метод	0.10	-
1318	395049.43	1347885.29	Аналитический метод	0.10	-
1319	395001.27	1347904.49	Аналитический метод	0.10	-
1320	394934.36	1347920.00	Аналитический метод	0.10	-
1321	394868.59	1347930.88	Аналитический метод	0.10	-
1322	394752.84	1347942.69	Аналитический метод	0.10	-
1323	394682.81	1347953.86	Аналитический метод	0.10	-
1324	394665.96	1347972.60	Аналитический метод	0.10	-
1325	394665.14	1347973.70	Аналитический метод	0.10	-
1326	394664.51	1347974.92	Аналитический метод	0.10	-
1327	394664.10	1347976.23	Аналитический метод	0.10	-
1328	394663.92	1347977.60	Аналитический метод	0.10	-
1329	394663.56	1347985.72	Аналитический метод	0.10	-
1330	394664.03	1347994.81	Аналитический метод	0.10	-
1331	394666.65	1348015.54	Аналитический метод	0.10	-
1332	394671.25	1348061.07	Аналитический метод	0.10	-
1333	394671.67	1348069.61	Аналитический метод	0.10	-
1334	394675.63	1348175.66	Аналитический метод	0.10	-
1335	394679.23	1348236.77	Аналитический метод	0.10	-
1336	394678.75	1348236.80	Аналитический метод	0.10	-
1337	394698.84	1348758.36	Аналитический метод	0.10	-
1338	394709.45	1349041.00	Аналитический метод	0.10	-
1339	394709.24	1349211.85	Аналитический метод	0.10	-
1340	394711.55	1349354.09	Аналитический метод	0.10	-

3. Сведения о характерных точках части (частей) границы объекта					
Обозначение характерных точек части границы	Координаты, м		Метод определения координат характерной точки	Средняя квадратическая погрешность положения характерной точки (Mt), м	Описание обозначения точки на местности (при наличии)
	X	Y			
1	2	3	4	5	6
1341	394713.77	1349420.00	Аналитический метод	0.10	-
1342	394717.68	1349447.90	Аналитический метод	0.10	-
1343	394738.10	1349524.45	Аналитический метод	0.10	-
1344	394778.53	1349664.39	Аналитический метод	0.10	-
1345	394795.55	1349727.72	Аналитический метод	0.10	-
1346	394808.66	1349775.15	Аналитический метод	0.10	-
1347	394822.37	1349817.76	Аналитический метод	0.10	-
1348	394827.55	1349842.13	Аналитический метод	0.10	-
1349	394828.02	1349855.72	Аналитический метод	0.10	-
1350	394825.23	1349871.06	Аналитический метод	0.10	-
1351	394816.43	1349896.90	Аналитический метод	0.10	-
1352	394800.29	1349943.54	Аналитический метод	0.10	-
1353	394786.17	1349982.96	Аналитический метод	0.10	-
1354	394774.07	1350018.06	Аналитический метод	0.10	-
1355	394770.48	1350040.88	Аналитический метод	0.10	-
1356	394772.14	1350050.39	Аналитический метод	0.10	-
1357	394785.93	1350102.22	Аналитический метод	0.10	-
1358	394791.99	1350124.61	Аналитический метод	0.10	-
1359	394799.46	1350139.74	Аналитический метод	0.10	-
1360	394808.34	1350152.44	Аналитический метод	0.10	-
1361	394815.78	1350159.70	Аналитический метод	0.10	-
1362	394848.70	1350176.38	Аналитический метод	0.10	-
1363	394863.67	1350177.24	Аналитический метод	0.10	-
1364	395137.82	1350197.06	Аналитический метод	0.10	-
1365	395320.53	1350226.82	Аналитический метод	0.10	-
1366	395325.58	1350229.87	Аналитический метод	0.10	-

3. Сведения о характерных точках части (частей) границы объекта					
Обозначение характерных точек части границы	Координаты, м		Метод определения координат характерной точки	Средняя квадратическая погрешность положения характерной точки (Mt), м	Описание обозначения точки на местности (при наличии)
	X	Y			
1	2	3	4	5	6
1367	395340.30	1350240.33	Аналитический метод	0.10	-
1368	395348.39	1350244.04	Аналитический метод	0.10	-
1369	395434.21	1350267.65	Аналитический метод	0.10	-
1370	395437.64	1350269.31	Аналитический метод	0.10	-
1371	395441.14	1350272.44	Аналитический метод	0.10	-
1372	395490.63	1350292.60	Аналитический метод	0.10	-
1373	395504.90	1350295.95	Аналитический метод	0.10	-
1374	395518.10	1350298.16	Аналитический метод	0.10	-
1375	395534.60	1350298.81	Аналитический метод	0.10	-
1376	395647.81	1350304.26	Аналитический метод	0.10	-
1377	395678.51	1350310.86	Аналитический метод	0.10	-
1378	395689.78	1350314.86	Аналитический метод	0.10	-
1379	395695.16	1350317.57	Аналитический метод	0.10	-
1380	395703.87	1350319.69	Аналитический метод	0.10	-
1381	395710.84	1350321.60	Аналитический метод	0.10	-
1382	395717.75	1350322.83	Аналитический метод	0.10	-
1383	395721.73	1350323.87	Аналитический метод	0.10	-
1384	395725.29	1350324.02	Аналитический метод	0.10	-
1385	395732.18	1350324.45	Аналитический метод	0.10	-
1386	395738.92	1350325.30	Аналитический метод	0.10	-
1387	395746.33	1350327.41	Аналитический метод	0.10	-
1388	395752.49	1350330.54	Аналитический метод	0.10	-
1389	395757.70	1350333.84	Аналитический метод	0.10	-
1390	395762.40	1350337.46	Аналитический метод	0.10	-
1391	395765.94	1350339.90	Аналитический метод	0.10	-
1392	395768.90	1350341.60	Аналитический метод	0.10	-

3. Сведения о характерных точках части (частей) границы объекта					
Обозначение характерных точек части границы	Координаты, м		Метод определения координат характерной точки	Средняя квадратическая погрешность положения характерной точки (Mt), м	Описание обозначения точки на местности (при наличии)
	X	Y			
1	2	3	4	5	6
1393	395772.20	1350343.26	Аналитический метод	0.10	-
1394	395773.66	1350343.81	Аналитический метод	0.10	-
1395	395778.20	1350344.51	Аналитический метод	0.10	-
1396	395781.00	1350345.05	Аналитический метод	0.10	-
1397	395784.91	1350345.43	Аналитический метод	0.10	-
1398	395795.83	1350347.00	Аналитический метод	0.10	-
1399	395801.64	1350370.63	Аналитический метод	0.10	-
1400	395782.21	1350367.84	Аналитический метод	0.10	-
1401	395777.75	1350367.41	Аналитический метод	0.10	-
1402	395774.34	1350366.74	Аналитический метод	0.10	-
1403	395767.93	1350365.76	Аналитический метод	0.10	-
1404	395763.14	1350363.96	Аналитический метод	0.10	-
1405	395758.20	1350361.48	Аналитический метод	0.10	-
1406	395753.88	1350359.00	Аналитический метод	0.10	-
1407	395749.08	1350355.68	Аналитический метод	0.10	-
1408	395744.76	1350352.34	Аналитический метод	0.10	-
1409	395741.33	1350350.18	Аналитический метод	0.10	-
1410	395738.05	1350348.51	Аналитический метод	0.10	-
1411	395734.40	1350347.48	Аналитический метод	0.10	-
1412	395730.06	1350346.93	Аналитический метод	0.10	-
1413	395724.09	1350346.56	Аналитический метод	0.10	-
1414	395718.36	1350346.31	Аналитический метод	0.10	-
1415	395712.92	1350344.89	Аналитический метод	0.10	-
1416	395705.87	1350343.63	Аналитический метод	0.10	-
1417	395698.22	1350341.54	Аналитический метод	0.10	-
1418	395687.32	1350338.88	Аналитический метод	0.10	-



3. Сведения о характерных точках части (частей) границы объекта					
Обозначение характерных точек части границы	Координаты, м		Метод определения координат характерной точки	Средняя квадратическая погрешность положения характерной точки (Mt), м	Описание обозначения точки на местности (при наличии)
	X	Y			
1	2	3	4	5	6
1419	395680.91	1350335.66	Аналитический метод	0.10	-
1420	395672.22	1350332.57	Аналитический метод	0.10	-
1421	395646.72	1350326.79	Аналитический метод	0.10	-
1422	395533.62	1350321.35	Аналитический метод	0.10	-
1423	395515.78	1350320.65	Аналитический метод	0.10	-
1424	395500.45	1350318.08	Аналитический метод	0.10	-
1425	395483.75	1350314.16	Аналитический метод	0.10	-
1426	395429.00	1350291.86	Аналитический метод	0.10	-
1427	395425.39	1350288.62	Аналитический метод	0.10	-
1428	395340.64	1350265.31	Аналитический метод	0.10	-
1429	395328.96	1350259.95	Аналитический метод	0.10	-
1430	395313.19	1350248.75	Аналитический метод	0.10	-
1431	395312.59	1350248.39	Аналитический метод	0.10	-
1432	395135.18	1350219.49	Аналитический метод	0.10	-
1433	394862.21	1350199.76	Аналитический метод	0.10	-
1434	394842.70	1350198.64	Аналитический метод	0.10	-
1435	394802.50	1350178.26	Аналитический метод	0.10	-
1436	394800.42	1350176.94	Аналитический метод	0.10	-
1437	394790.68	1350167.43	Аналитический метод	0.10	-
1438	394779.55	1350151.52	Аналитический метод	0.10	-
1439	394770.31	1350132.81	Аналитический метод	0.10	-
1440	394749.59	1350055.35	Аналитический метод	0.10	-
1441	394747.20	1350041.63	Аналитический метод	0.10	-
1442	394749.29	1350022.41	Аналитический метод	0.10	-
1443	394751.91	1350011.58	Аналитический метод	0.10	-
1444	394763.81	1349977.05	Аналитический метод	0.10	-

3. Сведения о характерных точках части (частей) границы объекта					
Обозначение характерных точек части границы	Координаты, м		Метод определения координат характерной точки	Средняя квадратическая погрешность положения характерной точки (Mt), м	Описание обозначения точки на местности (при наличии)
	X	Y			
1	2	3	4	5	6
1445	394778.53	1349935.88	Аналитический метод	0.10	-
1446	394794.61	1349889.41	Аналитический метод	0.10	-
1447	394802.84	1349865.25	Аналитический метод	0.10	-
1448	394804.88	1349854.04	Аналитический метод	0.10	-
1449	394804.86	1349853.34	Аналитический метод	0.10	-
1450	394805.07	1349844.89	Аналитический метод	0.10	-
1451	394800.54	1349823.57	Аналитический метод	0.10	-
1452	394787.04	1349781.61	Аналитический метод	0.10	-
1453	394773.78	1349733.65	Аналитический метод	0.10	-
1454	394756.79	1349670.45	Аналитический метод	0.10	-
1455	394716.36	1349530.49	Аналитический метод	0.10	-
1456	394695.53	1349452.39	Аналитический метод	0.10	-
1457	394691.26	1349421.95	Аналитический метод	0.10	-
1458	394689.83	1349378.54	Аналитический метод	0.10	-
1459	394685.50	1349251.41	Аналитический метод	0.10	-
1460	394684.71	1349000.63	Аналитический метод	0.10	-
1461	394675.33	1348737.25	Аналитический метод	0.10	-
1462	394654.23	1348237.37	Аналитический метод	0.10	-
1463	394676.95	1348236.80	Аналитический метод	0.10	-
1464	394673.99	1348177.00	Аналитический метод	0.10	-
1465	394671.44	1348125.33	Аналитический метод	0.10	-
1466	394669.83	1348092.60	Аналитический метод	0.10	-
1467	394668.68	1348069.42	Аналитический метод	0.10	-
1468	394657.13	1348069.42	Аналитический метод	0.10	-
1469	394646.63	1348069.42	Аналитический метод	0.10	-
1470	394646.31	1348062.95	Аналитический метод	0.10	-

3. Сведения о характерных точках части (частей) границы объекта					
Обозначение характерных точек части границы	Координаты, м		Метод определения координат характерной точки	Средняя квадратическая погрешность положения характерной точки (Mt), м	Описание обозначения точки на местности (при наличии)
	X	Y			
1	2	3	4	5	6
1471	394641.81	1348018.37	Аналитический метод	0.10	-
1472	394639.11	1347997.03	Аналитический метод	0.10	-
1473	394638.54	1347985.82	Аналитический метод	0.10	-
1474	394639.34	1347967.55	Аналитический метод	0.10	-
1475	394639.27	1347966.65	Аналитический метод	0.10	-
1476	394586.97	1347972.22	Аналитический метод	0.10	-
1477	394567.08	1347974.34	Аналитический метод	0.10	-
1478	394516.61	1347984.88	Аналитический метод	0.10	-
1479	394430.62	1348005.03	Аналитический метод	0.10	-
1480	394404.58	1348010.94	Аналитический метод	0.10	-
1481	394378.54	1348016.85	Аналитический метод	0.10	-
1482	394324.14	1348026.27	Аналитический метод	0.10	-
1483	394314.22	1348025.76	Аналитический метод	0.10	-
1484	394294.44	1348024.07	Аналитический метод	0.10	-
1485	394294.54	1348009.26	Аналитический метод	0.10	-
1486	394294.58	1348004.27	Аналитический метод	0.10	-
1487	394294.62	1347996.62	Аналитический метод	0.10	-
1488	394297.09	1347996.85	Аналитический метод	0.10	-
1489	394297.54	1347992.14	Аналитический метод	0.10	-
1490	394295.07	1347991.91	Аналитический метод	0.10	-
1491	394295.72	1347985.49	Аналитический метод	0.10	-
1492	394299.77	1347956.13	Аналитический метод	0.10	-
1493	394300.98	1347944.08	Аналитический метод	0.10	-
1494	394305.26	1347917.77	Аналитический метод	0.10	-
1495	394310.03	1347890.24	Аналитический метод	0.10	-
1496	394310.92	1347886.23	Аналитический метод	0.10	-

3. Сведения о характерных точках части (частей) границы объекта					
Обозначение характерных точек части границы	Координаты, м		Метод определения координат характерной точки	Средняя квадратическая погрешность положения характерной точки (Mt), м	Описание обозначения точки на местности (при наличии)
	X	Y			
1	2	3	4	5	6
1497	394313.17	1347870.02	Аналитический метод	0.10	-
1498	394313.66	1347864.98	Аналитический метод	0.10	-
1499	394318.04	1347838.32	Аналитический метод	0.10	-
1500	394323.15	1347812.19	Аналитический метод	0.10	-
1501	394328.78	1347773.55	Аналитический метод	0.10	-
1502	394329.56	1347768.46	Аналитический метод	0.10	-
1503	394329.07	1347768.21	Аналитический метод	0.10	-
1504	394325.56	1347766.71	Аналитический метод	0.10	-
1505	394323.12	1347765.67	Аналитический метод	0.10	-
1506	394322.94	1347766.73	Аналитический метод	0.10	-
1507	394292.35	1347766.69	Аналитический метод	0.10	-
1508	394283.33	1347767.11	Аналитический метод	0.10	-
1509	394272.54	1347768.56	Аналитический метод	0.10	-
1510	394265.09	1347767.94	Аналитический метод	0.10	-
1511	394259.87	1347763.86	Аналитический метод	0.10	-
1512	394193.81	1347747.99	Аналитический метод	0.10	-
1513	394144.58	1347740.85	Аналитический метод	0.10	-
1514	393912.79	1347723.36	Аналитический метод	0.10	-
1515	393856.73	1347714.66	Аналитический метод	0.10	-
1516	393766.03	1347704.91	Аналитический метод	0.10	-
1517	393749.37	1347700.09	Аналитический метод	0.10	-
1518	393717.62	1347680.18	Аналитический метод	0.10	-
1519	393688.79	1347659.10	Аналитический метод	0.10	-
1520	393664.64	1347633.85	Аналитический метод	0.10	-
1521	393641.48	1347619.26	Аналитический метод	0.10	-
1522	393533.80	1347571.35	Аналитический метод	0.10	-

3. Сведения о характерных точках части (частей) границы объекта					
Обозначение характерных точек части границы	Координаты, м		Метод определения координат характерной точки	Средняя квадратическая погрешность положения характерной точки (Mt), м	Описание обозначения точки на местности (при наличии)
	X	Y			
1	2	3	4	5	6
1523	393456.77	1347551.37	Аналитический метод	0.10	-
1524	393230.67	1347546.59	Аналитический метод	0.10	-
1525	393230.98	1347531.58	Аналитический метод	0.10	-
1526	393458.52	1347536.09	Аналитический метод	0.10	-
1527	393481.92	1347537.09	Аналитический метод	0.10	-
1528	393510.24	1347540.66	Аналитический метод	0.10	-
1529	393552.21	1347554.46	Аналитический метод	0.10	-
1530	393565.27	1347559.46	Аналитический метод	0.10	-
1531	393592.69	1347569.76	Аналитический метод	0.10	-
1532	393620.10	1347581.06	Аналитический метод	0.10	-
1533	393656.07	1347603.46	Аналитический метод	0.10	-
1534	393676.08	1347619.33	Аналитический метод	0.10	-
1535	393683.49	1347629.10	Аналитический метод	0.10	-
1536	393699.98	1347647.75	Аналитический метод	0.10	-
1537	393721.00	1347662.33	Аналитический метод	0.10	-
1538	393755.17	1347684.09	Аналитический метод	0.10	-
1539	393772.72	1347691.15	Аналитический метод	0.10	-
1540	393798.31	1347692.48	Аналитический метод	0.10	-
1541	393823.90	1347693.82	Аналитический метод	0.10	-
1542	393837.98	1347695.91	Аналитический метод	0.10	-
1543	393872.19	1347700.25	Аналитический метод	0.10	-
1544	393914.29	1347707.51	Аналитический метод	0.10	-
1545	394151.51	1347724.68	Аналитический метод	0.10	-
1546	394203.18	1347733.45	Аналитический метод	0.10	-
1547	394262.59	1347747.99	Аналитический метод	0.10	-
1548	394323.49	1347746.27	Аналитический метод	0.10	-

3. Сведения о характерных точках части (частей) границы объекта					
Обозначение характерных точек части границы	Координаты, м		Метод определения координат характерной точки	Средняя квадратическая погрешность положения характерной точки (Mt), м	Описание обозначения точки на местности (при наличии)
	X	Y			
1	2	3	4	5	6
1549	394324.33	1347741.74	Аналитический метод	0.10	-
1550	394327.18	1347741.70	Аналитический метод	0.10	-
1551	394579.86	1347740.33	Аналитический метод	0.10	-
1552	394603.94	1347740.81	Аналитический метод	0.10	-
1553	394613.81	1347741.01	Аналитический метод	0.10	-
1554	394729.56	1347743.27	Аналитический метод	0.10	-
1555	394740.25	1347744.85	Аналитический метод	0.10	-
1556	394740.41	1347743.55	Аналитический метод	0.10	-
1557	394836.66	1347744.08	Аналитический метод	0.10	-
1558	394879.40	1347695.34	Аналитический метод	0.10	-
1559	394889.98	1347683.26	Аналитический метод	0.10	-
1560	394934.09	1347632.92	Аналитический метод	0.10	-
1561	394978.20	1347582.59	Аналитический метод	0.10	-
1562	394988.78	1347570.51	Аналитический метод	0.10	-
1563	395081.42	1347463.42	Аналитический метод	0.10	-
1564	395115.26	1347421.33	Аналитический метод	0.10	-
1565	395120.44	1347414.89	Аналитический метод	0.10	-
1566	395148.43	1347375.88	Аналитический метод	0.10	-
1567	395164.75	1347354.56	Аналитический метод	0.10	-
1568	395161.80	1347352.22	Аналитический метод	0.10	-
1569	395150.61	1347353.46	Аналитический метод	0.10	-
1570	395089.32	1347429.25	Аналитический метод	0.10	-
1571	395010.18	1347527.42	Аналитический метод	0.10	-
1572	395004.01	1347530.39	Аналитический метод	0.10	-
1573	394983.48	1347530.55	Аналитический метод	0.10	-
1574	394933.48	1347530.92	Аналитический метод	0.10	-

3. Сведения о характерных точках части (частей) границы объекта					
Обозначение характерных точек части границы	Координаты, м		Метод определения координат характерной точки	Средняя квадратическая погрешность положения характерной точки (Mt), м	Описание обозначения точки на местности (при наличии)
	X	Y			
1	2	3	4	5	6
1575	394883.48	1347531.30	Аналитический метод	0.10	-
1576	394833.48	1347531.67	Аналитический метод	0.10	-
1577	394783.48	1347532.04	Аналитический метод	0.10	-
1578	394733.49	1347532.43	Аналитический метод	0.10	-
1579	394683.49	1347532.80	Аналитический метод	0.10	-
1580	394658.49	1347532.99	Аналитический метод	0.10	-
1581	394633.49	1347533.18	Аналитический метод	0.10	-
1582	394608.49	1347533.37	Аналитический метод	0.10	-
1583	394583.49	1347533.56	Аналитический метод	0.10	-
1584	394542.69	1347533.87	Аналитический метод	0.10	-
1585	394527.44	1347529.08	Аналитический метод	0.10	-
1586	394504.18	1347517.57	Аналитический метод	0.10	-
1587	394437.05	1347454.28	Аналитический метод	0.10	-
1588	394410.66	1347423.54	Аналитический метод	0.10	-
1589	394408.86	1347415.30	Аналитический метод	0.10	-
1590	394412.34	1347405.06	Аналитический метод	0.10	-
1591	394427.96	1347385.54	Аналитический метод	0.10	-
1592	394443.60	1347366.05	Аналитический метод	0.10	-
1593	394456.43	1347349.97	Аналитический метод	0.10	-
1594	394458.86	1347346.29	Аналитический метод	0.10	-
1595	394472.69	1347325.33	Аналитический метод	0.10	-
1596	394486.52	1347304.36	Аналитический метод	0.10	-
1597	394511.25	1347266.88	Аналитический метод	0.10	-
1598	394531.69	1347257.56	Аналитический метод	0.10	-
1599	394646.76	1347248.08	Аналитический метод	0.10	-
1600	394678.58	1347232.83	Аналитический метод	0.10	-

3. Сведения о характерных точках части (частей) границы объекта					
Обозначение характерных точек части границы	Координаты, м		Метод определения координат характерной точки	Средняя квадратическая погрешность положения характерной точки (Mt), м	Описание обозначения точки на местности (при наличии)
	X	Y			
1	2	3	4	5	6
1601	394699.25	1347232.70	Аналитический метод	0.10	-
1602	394739.25	1347232.41	Аналитический метод	0.10	-
1603	394779.25	1347232.11	Аналитический метод	0.10	-
1604	394819.25	1347231.81	Аналитический метод	0.10	-
1605	394859.24	1347231.51	Аналитический метод	0.10	-
1606	394899.24	1347231.21	Аналитический метод	0.10	-
1607	394907.13	1347223.07	Аналитический метод	0.10	-
1608	394931.05	1347222.89	Аналитический метод	0.10	-
1609	394931.09	1347231.73	Аналитический метод	0.10	-
1610	394931.21	1347246.14	Аналитический метод	0.10	-
1611	394906.22	1347246.36	Аналитический метод	0.10	-
1612	394881.22	1347246.54	Аналитический метод	0.10	-
1613	394863.42	1347246.68	Аналитический метод	0.10	-
1614	394855.49	1347254.73	Аналитический метод	0.10	-
1615	394855.73	1347286.74	Аналитический метод	0.10	-
1616	394855.97	1347318.74	Аналитический метод	0.10	-
1617	394864.03	1347326.68	Аналитический метод	0.10	-
1618	394881.83	1347326.54	Аналитический метод	0.10	-
1619	394906.83	1347326.35	Аналитический метод	0.10	-
1620	394931.83	1347326.17	Аналитический метод	0.10	-
1621	394956.83	1347325.99	Аналитический метод	0.10	-
1622	394981.82	1347325.79	Аналитический метод	0.10	-
1623	395006.82	1347325.60	Аналитический метод	0.10	-
1624	395031.82	1347325.41	Аналитический метод	0.10	-
1625	395049.63	1347325.28	Аналитический метод	0.10	-
1626	395057.56	1347317.23	Аналитический метод	0.10	-



3. Сведения о характерных точках части (частей) границы объекта					
Обозначение характерных точек части границы	Координаты, м		Метод определения координат характерной точки	Средняя квадратическая погрешность положения характерной точки (Mt), м	Описание обозначения точки на местности (при наличии)
	X	Y			
1	2	3	4	5	6
1627	395057.36	1347287.06	Аналитический метод	0.10	-
1628	395055.37	1347285.14	Аналитический метод	0.10	-
1629	395049.24	1347279.12	Аналитический метод	0.10	-
1630	395049.00	1347264.33	Аналитический метод	0.10	-
1631	395049.10	1347257.42	Аналитический метод	0.10	-
1632	395057.06	1347249.38	Аналитический метод	0.10	-
1633	395072.05	1347249.31	Аналитический метод	0.10	-
1634	395072.24	1347274.31	Аналитический метод	0.10	-
1635	395072.43	1347299.31	Аналитический метод	0.10	-
1636	395072.56	1347317.10	Аналитический метод	0.10	-
1637	395080.62	1347325.04	Аналитический метод	0.10	-
1638	395112.62	1347324.80	Аналитический метод	0.10	-
1639	395151.02	1347324.50	Аналитический метод	0.10	-
1640	395173.87	1347342.65	Аналитический метод	0.10	-
1641	395181.61	1347332.54	Аналитический метод	0.10	-
1642	395212.01	1347292.84	Аналитический метод	0.10	-
1643	395267.86	1347216.48	Аналитический метод	0.10	-
1644	395309.52	1347165.59	Аналитический метод	0.10	-
1645	395320.84	1347152.67	Аналитический метод	0.10	-
1646	395344.59	1347125.57	Аналитический метод	0.10	-
1647	395367.13	1347103.68	Аналитический метод	0.10	-
1648	395361.46	1347079.13	Аналитический метод	0.10	-
1649	395364.42	1347077.51	Аналитический метод	0.10	-
1650	395333.81	1347017.52	Аналитический метод	0.10	-
1651	395285.00	1346920.76	Аналитический метод	0.10	-
1652	395229.19	1346817.69	Аналитический метод	0.10	-

3. Сведения о характерных точках части (частей) границы объекта					
Обозначение характерных точек части границы	Координаты, м		Метод определения координат характерной точки	Средняя квадратическая погрешность положения характерной точки (Mt), м	Описание обозначения точки на местности (при наличии)
	X	Y			
1	2	3	4	5	6
1653	395188.98	1346740.36	Аналитический метод	0.10	-
1654	395147.51	1346660.59	Аналитический метод	0.10	-
1655	395134.16	1346627.43	Аналитический метод	0.10	-
1656	395126.56	1346627.63	Аналитический метод	0.10	-
1657	395125.26	1346606.32	Аналитический метод	0.10	-
1658	395127.64	1346604.47	Аналитический метод	0.10	-
1659	395124.04	1346585.63	Аналитический метод	0.10	-
1660	395119.76	1346510.92	Аналитический метод	0.10	-
1661	395120.18	1346411.98	Аналитический метод	0.10	-
1662	395119.82	1346393.99	Аналитический метод	0.10	-
1663	395115.10	1346385.40	Аналитический метод	0.10	-
1664	395114.81	1346365.94	Аналитический метод	0.10	-
1665	395120.74	1346358.18	Аналитический метод	0.10	-
1666	395121.25	1346270.23	Аналитический метод	0.10	-
1667	395121.39	1346194.47	Аналитический метод	0.10	-
1668	395118.74	1346158.29	Аналитический метод	0.10	-
1669	395110.33	1346156.32	Аналитический метод	0.10	-
1670	395106.51	1346155.40	Аналитический метод	0.10	-
1671	395104.94	1346142.52	Аналитический метод	0.10	-
1672	395115.81	1346135.58	Аналитический метод	0.10	-
1673	395111.50	1346102.83	Аналитический метод	0.10	-
1674	395100.27	1346032.31	Аналитический метод	0.10	-
1675	395092.73	1345990.85	Аналитический метод	0.10	-
1676	395076.71	1345989.82	Аналитический метод	0.10	-
1677	395073.93	1345978.10	Аналитический метод	0.10	-
1678	395089.64	1345970.82	Аналитический метод	0.10	-

3. Сведения о характерных точках части (частей) границы объекта					
Обозначение характерных точек части границы	Координаты, м		Метод определения координат характерной точки	Средняя квадратическая погрешность положения характерной точки (Mt), м	Описание обозначения точки на местности (при наличии)
	X	Y			
1	2	3	4	5	6
1679	395071.92	1345869.59	Аналитический метод	0.10	-
1680	395061.78	1345864.68	Аналитический метод	0.10	-
1681	395059.42	1345851.39	Аналитический метод	0.10	-
1682	395067.57	1345844.04	Аналитический метод	0.10	-
1683	395036.66	1345661.73	Аналитический метод	0.10	-
1684	395018.38	1345555.54	Аналитический метод	0.10	-
1685	395000.79	1345450.84	Аналитический метод	0.10	-
1686	394987.14	1345448.20	Аналитический метод	0.10	-
1687	394983.08	1345448.06	Аналитический метод	0.10	-
1688	394891.20	1345440.76	Аналитический метод	0.10	-
1689	394771.54	1345431.58	Аналитический метод	0.10	-
1690	394766.79	1345431.22	Аналитический метод	0.10	-
1691	394679.44	1345426.94	Аналитический метод	0.10	-
1692	394541.09	1345433.99	Аналитический метод	0.10	-
1693	394471.73	1345430.96	Аналитический метод	0.10	-
1694	394401.51	1345415.98	Аналитический метод	0.10	-
1695	394381.86	1345413.94	Аналитический метод	0.10	-
1696	394292.35	1345408.09	Аналитический метод	0.10	-
1697	394282.60	1345408.34	Аналитический метод	0.10	-
1698	394246.24	1345456.41	Аналитический метод	0.10	-
1699	394229.31	1345490.03	Аналитический метод	0.10	-
1700	394202.26	1345520.66	Аналитический метод	0.10	-
1701	394188.16	1345532.56	Аналитический метод	0.10	-
1702	394118.95	1345569.20	Аналитический метод	0.10	-
1703	394034.35	1345626.41	Аналитический метод	0.10	-
1704	393879.15	1345744.49	Аналитический метод	0.10	-

3. Сведения о характерных точках части (частей) границы объекта					
Обозначение характерных точек части границы	Координаты, м		Метод определения координат характерной точки	Средняя квадратическая погрешность положения характерной точки (Mt), м	Описание обозначения точки на местности (при наличии)
	X	Y			
1	2	3	4	5	6
1705	393777.95	1345933.20	Аналитический метод	0.10	-
1706	393763.21	1345926.43	Аналитический метод	0.10	-
1707	393866.00	1345734.54	Аналитический метод	0.10	-
1708	393966.49	1345657.96	Аналитический метод	0.10	-
1709	394025.52	1345614.11	Аналитический метод	0.10	-
1710	394111.15	1345556.21	Аналитический метод	0.10	-
1711	394179.64	1345519.95	Аналитический метод	0.10	-
1712	394191.65	1345509.81	Аналитический метод	0.10	-
1713	394216.67	1345481.48	Аналитический метод	0.10	-
1714	394233.34	1345448.38	Аналитический метод	0.10	-
1715	394274.93	1345393.39	Аналитический метод	0.10	-
1716	394292.65	1345392.94	Аналитический метод	0.10	-
1717	394383.14	1345398.86	Аналитический метод	0.10	-
1718	394403.88	1345401.01	Аналитический метод	0.10	-
1719	394405.03	1345401.26	Аналитический метод	0.10	-
1720	394473.65	1345415.90	Аналитический метод	0.10	-
1721	394541.04	1345418.84	Аналитический метод	0.10	-
1722	394679.43	1345411.79	Аналитический метод	0.10	-
1723	394756.11	1345414.16	Аналитический метод	0.10	-
1724	394771.32	1345415.33	Аналитический метод	0.10	-
1725	394980.09	1345432.51	Аналитический метод	0.10	-
1726	394985.71	1345433.31	Аналитический метод	0.10	-
1727	394996.77	1345428.60	Аналитический метод	0.10	-
1728	394984.85	1345358.59	Аналитический метод	0.10	-
1729	394966.34	1345251.36	Аналитический метод	0.10	-
1730	394951.24	1345164.14	Аналитический метод	0.10	-

3. Сведения о характерных точках части (частей) границы объекта					
Обозначение характерных точек части границы	Координаты, м		Метод определения координат характерной точки	Средняя квадратическая погрешность положения характерной точки (Mt), м	Описание обозначения точки на местности (при наличии)
	X	Y			
1	2	3	4	5	6
1731	394944.78	1345156.89	Аналитический метод	0.10	-
1732	394939.82	1345129.05	Аналитический метод	0.10	-
1733	394942.96	1345122.15	Аналитический метод	0.10	-
1734	394931.21	1345055.01	Аналитический метод	0.10	-
1735	394915.43	1345051.73	Аналитический метод	0.10	-
1736	394887.29	1345053.59	Аналитический метод	0.10	-
1737	394861.48	1345047.95	Аналитический метод	0.10	-
1738	394836.09	1345034.59	Аналитический метод	0.10	-
1739	394811.34	1345008.13	Аналитический метод	0.10	-
1740	394820.67	1345007.61	Аналитический метод	0.10	-
1741	394864.74	1345035.07	Аналитический метод	0.10	-
1742	394887.40	1345040.73	Аналитический метод	0.10	-
1743	394913.43	1345039.57	Аналитический метод	0.10	-
1744	394925.59	1345030.96	Аналитический метод	0.10	-
1745	394920.06	1344989.58	Аналитический метод	0.10	-
1746	394917.01	1344986.53	Аналитический метод	0.10	-
1747	394915.99	1344980.76	Аналитический метод	0.10	-
1748	394917.69	1344975.93	Аналитический метод	0.10	-
1749	394900.84	1344866.79	Аналитический метод	0.10	-
1750	394897.54	1344862.80	Аналитический метод	0.10	-
1751	394896.68	1344856.94	Аналитический метод	0.10	-
1752	394898.18	1344851.37	Аналитический метод	0.10	-
1753	394882.48	1344756.77	Аналитический метод	0.10	-
1754	394876.35	1344713.47	Аналитический метод	0.10	-
1755	394872.63	1344673.59	Аналитический метод	0.10	-
1756	394869.68	1344623.51	Аналитический метод	0.10	-

3. Сведения о характерных точках части (частей) границы объекта					
Обозначение характерных точек части границы	Координаты, м		Метод определения координат характерной точки	Средняя квадратическая погрешность положения характерной точки (Mt), м	Описание обозначения точки на местности (при наличии)
	X	Y			
1	2	3	4	5	6
1757	394869.06	1344577.48	Аналитический метод	0.10	-
1758	394871.78	1344527.24	Аналитический метод	0.10	-
1759	394875.36	1344492.60	Аналитический метод	0.10	-
1760	394881.17	1344451.93	Аналитический метод	0.10	-
1761	394888.49	1344400.53	Аналитический метод	0.10	-
1762	394887.76	1344379.44	Аналитический метод	0.10	-
1763	394884.93	1344375.20	Аналитический метод	0.10	-
1764	394873.97	1344363.72	Аналитический метод	0.10	-
1765	394690.75	1344199.42	Аналитический метод	0.10	-
1766	394627.07	1344134.41	Аналитический метод	0.10	-
1767	394560.28	1344058.96	Аналитический метод	0.10	-
1768	394528.99	1344019.62	Аналитический метод	0.10	-
1769	394526.02	1344015.90	Аналитический метод	0.10	-
1770	394461.66	1343935.00	Аналитический метод	0.10	-
1771	394406.79	1343849.61	Аналитический метод	0.10	-
1772	394275.00	1343644.55	Аналитический метод	0.10	-
1773	394265.88	1343629.68	Аналитический метод	0.10	-
1774	394260.21	1343629.95	Аналитический метод	0.10	-
1775	394252.24	1343619.11	Аналитический метод	0.10	-
1776	394255.36	1343607.89	Аналитический метод	0.10	-
1777	394193.02	1343504.94	Аналитический метод	0.10	-
1778	394088.20	1343438.98	Аналитический метод	0.10	-
1779	394064.82	1343448.49	Аналитический метод	0.10	-
1780	393730.88	1343567.29	Аналитический метод	0.10	-
1781	393606.53	1343611.35	Аналитический метод	0.10	-
1782	393522.73	1343644.48	Аналитический метод	0.10	-

3. Сведения о характерных точках части (частей) границы объекта					
Обозначение характерных точек части границы	Координаты, м		Метод определения координат характерной точки	Средняя квадратическая погрешность положения характерной точки (Mt), м	Описание обозначения точки на местности (при наличии)
	X	Y			
1	2	3	4	5	6
1783	393332.47	1343708.27	Аналитический метод	0.10	-
1784	393323.82	1343711.31	Аналитический метод	0.10	-
1785	393322.08	1343723.17	Аналитический метод	0.10	-
1786	393313.42	1343725.83	Аналитический метод	0.10	-
1787	393308.95	1343721.34	Аналитический метод	0.10	-
1788	393304.94	1343717.93	Аналитический метод	0.10	-
1789	393187.83	1343758.49	Аналитический метод	0.10	-
1790	393117.98	1343782.18	Аналитический метод	0.10	-
1791	393087.47	1343787.48	Аналитический метод	0.10	-
1792	393084.22	1343788.05	Аналитический метод	0.10	-
1793	393037.83	1343786.58	Аналитический метод	0.10	-
1794	392972.92	1343775.36	Аналитический метод	0.10	-
1795	392935.64	1343768.92	Аналитический метод	0.10	-
1796	392716.21	1343727.91	Аналитический метод	0.10	-
1797	392719.91	1343718.39	Аналитический метод	0.10	-
1798	392723.12	1343710.13	Аналитический метод	0.10	-
1799	392940.07	1343746.21	Аналитический метод	0.10	-
1800	392962.70	1343750.99	Аналитический метод	0.10	-
1801	393040.64	1343767.45	Аналитический метод	0.10	-
1802	393076.12	1343769.73	Аналитический метод	0.10	-
1803	393079.22	1343769.83	Аналитический метод	0.10	-
1804	393113.58	1343763.34	Аналитический метод	0.10	-
1805	393180.66	1343740.28	Аналитический метод	0.10	-
1806	393297.64	1343700.74	Аналитический метод	0.10	-
1807	393297.33	1343688.65	Аналитический метод	0.10	-
1808	393309.09	1343685.78	Аналитический метод	0.10	-

3. Сведения о характерных точках части (частей) границы объекта					
Обозначение характерных точек части границы	Координаты, м		Метод определения координат характерной точки	Средняя квадратическая погрешность положения характерной точки (Mt), м	Описание обозначения точки на местности (при наличии)
	X	Y			
1	2	3	4	5	6
1809	393316.20	1343694.50	Аналитический метод	0.10	-
1810	393326.75	1343690.84	Аналитический метод	0.10	-
1811	393514.21	1343620.19	Аналитический метод	0.10	-
1812	393599.95	1343591.94	Аналитический метод	0.10	-
1813	393729.69	1343546.01	Аналитический метод	0.10	-
1814	394057.23	1343430.68	Аналитический метод	0.10	-
1815	394076.52	1343422.61	Аналитический метод	0.10	-
1816	394066.63	1343300.69	Аналитический метод	0.10	-
1817	393958.75	1343117.38	Аналитический метод	0.10	-
1818	393743.61	1342766.47	Аналитический метод	0.10	-
1819	393646.45	1342610.98	Аналитический метод	0.10	-
1820	393542.04	1342430.92	Аналитический метод	0.10	-
1821	393469.72	1342277.64	Аналитический метод	0.10	-
1822	393442.52	1342207.87	Аналитический метод	0.10	-
1823	393433.53	1342184.35	Аналитический метод	0.10	-
1824	393418.38	1342188.38	Аналитический метод	0.10	-
1825	393411.96	1342170.79	Аналитический метод	0.10	-
1826	393426.72	1342163.73	Аналитический метод	0.10	-
1827	393389.96	1342069.99	Аналитический метод	0.10	-
1828	393369.47	1342005.03	Аналитический метод	0.10	-
1829	393366.21	1341989.64	Аналитический метод	0.10	-
1830	393291.45	1341767.08	Аналитический метод	0.10	-
1831	393170.82	1341404.55	Аналитический метод	0.10	-
1832	393093.49	1341177.49	Аналитический метод	0.10	-
1833	393054.58	1341068.16	Аналитический метод	0.10	-
1834	393041.73	1341068.60	Аналитический метод	0.10	-



3. Сведения о характерных точках части (частей) границы объекта					
Обозначение характерных точек части границы	Координаты, м		Метод определения координат характерной точки	Средняя квадратическая погрешность положения характерной точки (Mt), м	Описание обозначения точки на местности (при наличии)
	X	Y			
1	2	3	4	5	6
1835	393036.04	1341051.04	Аналитический метод	0.10	-
1836	393042.47	1341044.83	Аналитический метод	0.10	-
1837	393042.63	1341038.95	Аналитический метод	0.10	-
1838	392983.01	1340843.52	Аналитический метод	0.10	-
1839	392936.31	1340694.33	Аналитический метод	0.10	-
1840	392904.20	1340606.58	Аналитический метод	0.10	-
1841	392897.31	1340586.54	Аналитический метод	0.10	-
1842	392862.72	1340489.66	Аналитический метод	0.10	-
1843	392858.92	1340488.38	Аналитический метод	0.10	-
1844	392852.92	1340471.78	Аналитический метод	0.10	-
1845	392855.75	1340462.42	Аналитический метод	0.10	-
1846	392763.67	1340192.00	Аналитический метод	0.10	-
1847	392696.71	1339997.43	Аналитический метод	0.10	-
1848	392630.56	1339852.89	Аналитический метод	0.10	-
1849	392607.01	1339814.23	Аналитический метод	0.10	-
1850	392598.75	1339810.95	Аналитический метод	0.10	-
1851	392593.77	1339802.62	Аналитический метод	0.10	-
1852	392595.71	1339791.98	Аналитический метод	0.10	-
1853	392571.45	1339758.49	Аналитический метод	0.10	-
1854	392542.12	1339715.69	Аналитический метод	0.10	-
1855	392471.57	1339654.42	Аналитический метод	0.10	-
1856	392387.99	1339585.79	Аналитический метод	0.10	-
1857	392203.56	1339470.90	Аналитический метод	0.10	-
1858	392191.83	1339474.76	Аналитический метод	0.10	-
1859	392174.54	1339462.79	Аналитический метод	0.10	-
1860	392175.46	1339461.49	Аналитический метод	0.10	-

3. Сведения о характерных точках части (частей) границы объекта					
Обозначение характерных точек части границы	Координаты, м		Метод определения координат характерной точки	Средняя квадратическая погрешность положения характерной точки (Mt), м	Описание обозначения точки на местности (при наличии)
	X	Y			
1	2	3	4	5	6
1861	392162.63	1339447.44	Аналитический метод	0.10	-
1862	391926.37	1339313.92	Аналитический метод	0.10	-
1863	391672.22	1339183.07	Аналитический метод	0.10	-
1864	391449.52	1339072.95	Аналитический метод	0.10	-
1865	391427.73	1339064.27	Аналитический метод	0.10	-
1866	391332.01	1339036.59	Аналитический метод	0.10	-
1867	391314.06	1339031.43	Аналитический метод	0.10	-
1868	391278.66	1339025.66	Аналитический метод	0.10	-
1869	391234.84	1339017.58	Аналитический метод	0.10	-
1870	391159.18	1339009.78	Аналитический метод	0.10	-
1871	391065.20	1339004.13	Аналитический метод	0.10	-
1872	391010.43	1339000.83	Аналитический метод	0.10	-
1873	390859.63	1338992.40	Аналитический метод	0.10	-
1874	390846.92	1338991.89	Аналитический метод	0.10	-
1875	390839.13	1338996.04	Аналитический метод	0.10	-
1876	390827.91	1338994.95	Аналитический метод	0.10	-
1877	390821.10	1338990.96	Аналитический метод	0.10	-
1878	390753.41	1338983.76	Аналитический метод	0.10	-
1879	390734.59	1338981.76	Аналитический метод	0.10	-
1880	390690.87	1338977.11	Аналитический метод	0.10	-
1881	390616.33	1338972.77	Аналитический метод	0.10	-
1882	390597.65	1338990.03	Аналитический метод	0.10	-
1883	390596.99	1338993.24	Аналитический метод	0.10	-
1884	390580.81	1338994.81	Аналитический метод	0.10	-
1885	390576.91	1338973.06	Аналитический метод	0.10	-
1886	390566.06	1338969.55	Аналитический метод	0.10	-

3. Сведения о характерных точках части (частей) границы объекта					
Обозначение характерных точек части границы	Координаты, м		Метод определения координат характерной точки	Средняя квадратическая погрешность положения характерной точки (Mt), м	Описание обозначения точки на местности (при наличии)
	X	Y			
1	2	3	4	5	6
1887	390501.82	1338964.77	Аналитический метод	0.10	-
1888	390497.63	1338964.51	Аналитический метод	0.10	-
1889	390447.75	1338961.43	Аналитический метод	0.10	-
1890	390404.05	1338958.30	Аналитический метод	0.10	-
1891	390377.45	1338956.06	Аналитический метод	0.10	-
1892	390368.76	1338960.66	Аналитический метод	0.10	-
1893	390368.99	1338969.07	Аналитический метод	0.10	-
1894	390354.89	1338969.12	Аналитический метод	0.10	-
1895	390353.25	1338962.90	Аналитический метод	0.10	-
1896	390344.17	1338958.56	Аналитический метод	0.10	-
1897	390332.06	1338955.09	Аналитический метод	0.10	-
1898	390324.52	1338954.36	Аналитический метод	0.10	-
1899	390283.42	1338950.42	Аналитический метод	0.10	-
1900	390225.95	1338947.44	Аналитический метод	0.10	-
1901	390202.54	1338945.28	Аналитический метод	0.10	-
1902	390193.84	1338946.92	Аналитический метод	0.10	-
1903	390178.16	1338944.78	Аналитический метод	0.10	-
1904	390172.31	1338940.77	Аналитический метод	0.10	-
1905	390089.76	1338926.63	Аналитический метод	0.10	-
1906	390029.04	1338909.89	Аналитический метод	0.10	-
1907	389617.29	1338795.05	Аналитический метод	0.10	-
1908	389428.83	1338743.61	Аналитический метод	0.10	-
1909	389335.69	1338717.87	Аналитический метод	0.10	-
1910	389212.91	1338684.13	Аналитический метод	0.10	-
1911	389098.51	1338652.70	Аналитический метод	0.10	-
1912	388746.03	1338553.71	Аналитический метод	0.10	-

3. Сведения о характерных точках части (частей) границы объекта					
Обозначение характерных точек части границы	Координаты, м		Метод определения координат характерной точки	Средняя квадратическая погрешность положения характерной точки (Mt), м	Описание обозначения точки на местности (при наличии)
	X	Y			
1	2	3	4	5	6
1913	388337.43	1338436.69	Аналитический метод	0.10	-
1914	388317.60	1338431.08	Аналитический метод	0.10	-
1915	388307.10	1338428.46	Аналитический метод	0.10	-
1916	388277.69	1338421.01	Аналитический метод	0.10	-
1917	388187.56	1338395.75	Аналитический метод	0.10	-
1918	388162.35	1338388.68	Аналитический метод	0.10	-
1919	388112.98	1338371.17	Аналитический метод	0.10	-
1920	388084.29	1338360.79	Аналитический метод	0.10	-
1921	388041.70	1338342.57	Аналитический метод	0.10	-
1922	388021.12	1338333.00	Аналитический метод	0.10	-
1923	387998.22	1338319.04	Аналитический метод	0.10	-
1924	387967.25	1338299.52	Аналитический метод	0.10	-
1925	387948.90	1338288.01	Аналитический метод	0.10	-
1926	387934.01	1338275.61	Аналитический метод	0.10	-
1927	387942.20	1338250.53	Аналитический метод	0.10	-
1928	387959.00	1338261.10	Аналитический метод	0.10	-
1929	387974.42	1338270.74	Аналитический метод	0.10	-
1930	387983.42	1338279.42	Аналитический метод	0.10	-
1931	388041.04	1338317.60	Аналитический метод	0.10	-
1932	388082.81	1338335.10	Аналитический метод	0.10	-
1933	388118.75	1338346.25	Аналитический метод	0.10	-
1934	388223.54	1338378.02	Аналитический метод	0.10	-
1935	388235.83	1338377.40	Аналитический метод	0.10	-
1936	388243.12	1338372.92	Аналитический метод	0.10	-
1937	388264.11	1338378.96	Аналитический метод	0.10	-
1938	388265.99	1338389.63	Аналитический метод	0.10	-

3. Сведения о характерных точках части (частей) границы объекта					
Обозначение характерных точек части границы	Координаты, м		Метод определения координат характерной точки	Средняя квадратическая погрешность положения характерной точки (Mt), м	Описание обозначения точки на местности (при наличии)
	X	Y			
1	2	3	4	5	6
1939	388272.39	1338391.86	Аналитический метод	0.10	-
1940	388286.29	1338396.60	Аналитический метод	0.10	-
1941	388306.96	1338403.55	Аналитический метод	0.10	-
1942	388317.30	1338406.72	Аналитический метод	0.10	-
1943	388337.08	1338411.95	Аналитический метод	0.10	-
1944	388752.83	1338530.38	Аналитический метод	0.10	-
1945	389104.75	1338629.68	Аналитический метод	0.10	-
1946	389313.60	1338687.50	Аналитический метод	0.10	-
1947	389344.09	1338695.75	Аналитический метод	0.10	-
1948	389444.38	1338723.69	Аналитический метод	0.10	-
1949	389624.58	1338772.52	Аналитический метод	0.10	-
1950	390034.15	1338887.25	Аналитический метод	0.10	-
1951	390092.46	1338901.91	Аналитический метод	0.10	-
1952	390182.38	1338918.27	Аналитический метод	0.10	-
1953	390228.29	1338923.36	Аналитический метод	0.10	-
1954	390287.17	1338927.41	Аналитический метод	0.10	-
1955	390374.04	1338933.70	Аналитический метод	0.10	-
1956	390448.89	1338939.13	Аналитический метод	0.10	-
1957	390507.46	1338941.65	Аналитический метод	0.10	-
1958	390511.72	1338941.86	Аналитический метод	0.10	-
1959	390569.01	1338946.18	Аналитический метод	0.10	-
1960	390579.59	1338943.28	Аналитический метод	0.10	-
1961	390585.88	1338924.08	Аналитический метод	0.10	-
1962	390601.49	1338924.55	Аналитический метод	0.10	-
1963	390603.34	1338935.34	Аналитический метод	0.10	-
1964	390614.02	1338946.09	Аналитический метод	0.10	-

3. Сведения о характерных точках части (частей) границы объекта					
Обозначение характерных точек части границы	Координаты, м		Метод определения координат характерной точки	Средняя квадратическая погрешность положения характерной точки (Mt), м	Описание обозначения точки на местности (при наличии)
	X	Y			
1	2	3	4	5	6
1965	390692.20	1338951.54	Аналитический метод	0.10	-
1966	390771.83	1338955.27	Аналитический метод	0.10	-
1967	390780.02	1338951.98	Аналитический метод	0.10	-
1968	390801.54	1338954.54	Аналитический метод	0.10	-
1969	390808.93	1338958.60	Аналитический метод	0.10	-
1970	390848.60	1338961.58	Аналитический метод	0.10	-
1971	391161.83	1338986.46	Аналитический метод	0.10	-
1972	391238.61	1338993.74	Аналитический метод	0.10	-
1973	391284.60	1339000.30	Аналитический метод	0.10	-
1974	391295.92	1338991.04	Аналитический метод	0.10	-
1975	391312.61	1338996.38	Аналитический метод	0.10	-
1976	391315.50	1339006.96	Аналитический метод	0.10	-
1977	391439.41	1339042.18	Аналитический метод	0.10	-
1978	391458.45	1339051.66	Аналитический метод	0.10	-
1979	391719.42	1339181.47	Аналитический метод	0.10	-
1980	391937.62	1339295.17	Аналитический метод	0.10	-
1981	392172.41	1339428.93	Аналитический метод	0.10	-
1982	392222.38	1339455.60	Аналитический метод	0.10	-
1983	392404.78	1339567.32	Аналитический метод	0.10	-
1984	392476.86	1339626.98	Аналитический метод	0.10	-
1985	392492.28	1339638.41	Аналитический метод	0.10	-
1986	392559.29	1339700.93	Аналитический метод	0.10	-
1987	392593.72	1339753.22	Аналитический метод	0.10	-
1988	392613.87	1339781.71	Аналитический метод	0.10	-
1989	392651.54	1339842.46	Аналитический метод	0.10	-
1990	392719.86	1339990.19	Аналитический метод	0.10	-

3. Сведения о характерных точках части (частей) границы объекта					
Обозначение характерных точек части границы	Координаты, м		Метод определения координат характерной точки	Средняя квадратическая погрешность положения характерной точки (Mt), м	Описание обозначения точки на местности (при наличии)
	X	Y			
1	2	3	4	5	6
1991	392785.94	1340185.21	Аналитический метод	0.10	-
1992	392885.00	1340478.51	Аналитический метод	0.10	-
1993	392920.17	1340583.64	Аналитический метод	0.10	-
1994	392933.54	1340623.68	Аналитический метод	0.10	-
1995	392954.87	1340689.81	Аналитический метод	0.10	-
1996	393003.10	1340834.72	Аналитический метод	0.10	-
1997	393068.11	1341029.88	Аналитический метод	0.10	-
1998	393075.60	1341035.88	Аналитический метод	0.10	-
1999	393081.29	1341054.56	Аналитический метод	0.10	-
2000	393079.48	1341055.59	Аналитический метод	0.10	-
2001	393114.71	1341169.54	Аналитический метод	0.10	-
2002	393157.23	1341292.12	Аналитический метод	0.10	-
2003	393158.06	1341292.75	Аналитический метод	0.10	-
2004	393163.59	1341304.49	Аналитический метод	0.10	-
2005	393163.60	1341307.11	Аналитический метод	0.10	-
2006	393193.09	1341399.34	Аналитический метод	0.10	-
2007	393314.27	1341759.20	Аналитический метод	0.10	-
2008	393387.51	1341967.66	Аналитический метод	0.10	-
2009	393397.24	1341985.81	Аналитический метод	0.10	-
2010	393398.20	1341999.59	Аналитический метод	0.10	-
2011	393416.45	1342059.79	Аналитический метод	0.10	-
2012	393446.96	1342155.41	Аналитический метод	0.10	-
2013	393463.68	1342155.08	Аналитический метод	0.10	-
2014	393603.85	1342109.78	Аналитический метод	0.10	-
2015	393605.84	1342117.39	Аналитический метод	0.10	-
2016	393465.25	1342162.25	Аналитический метод	0.10	-

3. Сведения о характерных точках части (частей) границы объекта					
Обозначение характерных точек части границы	Координаты, м		Метод определения координат характерной точки	Средняя квадратическая погрешность положения характерной точки (Mt), м	Описание обозначения точки на местности (при наличии)
	X	Y			
1	2	3	4	5	6
2017	393466.88	1342169.69	Аналитический метод	0.10	-
2018	393457.63	1342178.32	Аналитический метод	0.10	-
2019	393457.62	1342184.86	Аналитический метод	0.10	-
2020	393489.33	1342269.09	Аналитический метод	0.10	-
2021	393561.44	1342421.53	Аналитический метод	0.10	-
2022	393665.33	1342598.41	Аналитический метод	0.10	-
2023	393758.49	1342753.54	Аналитический метод	0.10	-
2024	393852.32	1342901.38	Аналитический метод	0.10	-
2025	393861.58	1342896.29	Аналитический метод	0.10	-
2026	393868.25	1342908.71	Аналитический метод	0.10	-
2027	393864.75	1342914.25	Аналитический метод	0.10	-
2028	393869.44	1342918.27	Аналитический метод	0.10	-
2029	393880.56	1342937.77	Аналитический метод	0.10	-
2030	393883.79	1342937.44	Аналитический метод	0.10	-
2031	393890.46	1342949.04	Аналитический метод	0.10	-
2032	393886.48	1342959.15	Аналитический метод	0.10	-
2033	393887.45	1342961.46	Аналитический метод	0.10	-
2034	393957.27	1343069.77	Аналитический метод	0.10	-
2035	393976.19	1343106.83	Аналитический метод	0.10	-
2036	394006.35	1343154.55	Аналитический метод	0.10	-
2037	394094.05	1343299.43	Аналитический метод	0.10	-
2038	394138.66	1343371.72	Аналитический метод	0.10	-
2039	394149.44	1343386.82	Аналитический метод	0.10	-
2040	394162.17	1343387.12	Аналитический метод	0.10	-
2041	394167.43	1343401.54	Аналитический метод	0.10	-
2042	394164.32	1343411.68	Аналитический метод	0.10	-



3. Сведения о характерных точках части (частей) границы объекта					
Обозначение характерных точек части границы	Координаты, м		Метод определения координат характерной точки	Средняя квадратическая погрешность положения характерной точки (Mt), м	Описание обозначения точки на местности (при наличии)
	X	Y			
1	2	3	4	5	6
2043	394167.59	1343420.20	Аналитический метод	0.10	-
2044	394259.93	1343561.43	Аналитический метод	0.10	-
2045	394269.66	1343571.16	Аналитический метод	0.10	-
2046	394274.00	1343583.15	Аналитический метод	0.10	-
2047	394273.72	1343586.71	Аналитический метод	0.10	-
2048	394298.12	1343628.52	Аналитический метод	0.10	-
2049	394426.66	1343838.59	Аналитический метод	0.10	-
2050	394483.49	1343919.26	Аналитический метод	0.10	-
2051	394534.77	1343989.84	Аналитический метод	0.10	-
2052	394537.71	1343993.66	Аналитический метод	0.10	-
2053	394577.19	1344042.58	Аналитический метод	0.10	-
2054	394645.49	1344119.06	Аналитический метод	0.10	-
2055	394691.55	1344165.64	Аналитический метод	0.10	-
2056	394711.68	1344185.86	Аналитический метод	0.10	-
2057	394833.19	1344295.86	Аналитический метод	0.10	-
2058	394843.65	1344297.69	Аналитический метод	0.10	-
2059	394848.62	1344302.80	Аналитический метод	0.10	-
2060	394849.04	1344311.00	Аналитический метод	0.10	-
2061	394885.11	1344340.34	Аналитический метод	0.10	-
2062	394893.75	1344348.91	Аналитический метод	0.10	-
2063	394896.72	1344349.44	Аналитический метод	0.10	-
2064	394907.43	1344329.07	Аналитический метод	0.10	-
2065	394928.11	1344272.06	Аналитический метод	0.10	-
2066	394960.17	1344182.13	Аналитический метод	0.10	-
2067	395004.04	1344061.12	Аналитический метод	0.10	-
2068	395033.89	1343976.93	Аналитический метод	0.10	-

3. Сведения о характерных точках части (частей) границы объекта					
Обозначение характерных точек части границы	Координаты, м		Метод определения координат характерной точки	Средняя квадратическая погрешность положения характерной точки (Mt), м	Описание обозначения точки на местности (при наличии)
	X	Y			
1	2	3	4	5	6
2069	395028.86	1343972.44	Аналитический метод	0.10	-
2070	395032.17	1343963.17	Аналитический метод	0.10	-
2071	395039.50	1343963.25	Аналитический метод	0.10	-
2072	395072.09	1343874.08	Аналитический метод	0.10	-
2073	395059.59	1343867.73	Аналитический метод	0.10	-
2074	395064.13	1343849.94	Аналитический метод	0.10	-
2075	395081.03	1343849.59	Аналитический метод	0.10	-
2076	395126.52	1343726.45	Аналитический метод	0.10	-
2077	395132.53	1343709.08	Аналитический метод	0.10	-
2078	395137.66	1343690.11	Аналитический метод	0.10	-
2079	395141.38	1343678.09	Аналитический метод	0.10	-
2080	395142.46	1343671.83	Аналитический метод	0.10	-
2081	395144.97	1343656.88	Аналитический метод	0.10	-
2082	395145.93	1343614.17	Аналитический метод	0.10	-
2083	395146.78	1343499.45	Аналитический метод	0.10	-
2084	395148.90	1343430.11	Аналитический метод	0.10	-
2085	395136.10	1343423.91	Аналитический метод	0.10	-
2086	395136.21	1343412.04	Аналитический метод	0.10	-
2087	395148.36	1343407.11	Аналитический метод	0.10	-
2088	395148.48	1343364.57	Аналитический метод	0.10	-
2089	395147.43	1343327.24	Аналитический метод	0.10	-
2090	395146.84	1343288.35	Аналитический метод	0.10	-
2091	395151.41	1343214.57	Аналитический метод	0.10	-
2092	395156.03	1343175.32	Аналитический метод	0.10	-
2093	395161.60	1343138.27	Аналитический метод	0.10	-
2094	395167.45	1343104.84	Аналитический метод	0.10	-

3. Сведения о характерных точках части (частей) границы объекта					
Обозначение характерных точек части границы	Координаты, м		Метод определения координат характерной точки	Средняя квадратическая погрешность положения характерной точки (Mt), м	Описание обозначения точки на местности (при наличии)
	X	Y			
1	2	3	4	5	6
2095	395172.05	1343083.61	Аналитический метод	0.10	-
2096	395181.61	1343049.86	Аналитический метод	0.10	-
2097	395191.76	1343015.82	Аналитический метод	0.10	-
2098	395197.26	1342998.73	Аналитический метод	0.10	-
2099	395212.76	1342956.56	Аналитический метод	0.10	-
2100	395227.29	1342919.19	Аналитический метод	0.10	-
2101	395243.63	1342880.80	Аналитический метод	0.10	-
2102	395278.80	1342816.85	Аналитический метод	0.10	-
2103	395340.17	1342707.38	Аналитический метод	0.10	-
2104	395331.95	1342697.92	Аналитический метод	0.10	-
2105	395336.37	1342689.29	Аналитический метод	0.10	-
2106	395349.05	1342691.58	Аналитический метод	0.10	-
2107	395430.97	1342545.81	Аналитический метод	0.10	-
2108	395481.09	1342458.63	Аналитический метод	0.10	-
2109	395557.88	1342321.55	Аналитический метод	0.10	-
2110	395901.93	1341721.30	Аналитический метод	0.10	-
2111	395906.33	1341706.09	Аналитический метод	0.10	-
2112	395896.50	1341695.64	Аналитический метод	0.10	-
2113	395899.53	1341689.11	Аналитический метод	0.10	-
2114	395913.93	1341692.33	Аналитический метод	0.10	-
2115	395968.83	1341595.02	Аналитический метод	0.10	-
2116	396010.17	1341522.31	Аналитический метод	0.10	-
2117	396050.88	1341450.26	Аналитический метод	0.10	-
2118	396094.15	1341373.54	Аналитический метод	0.10	-
2119	396214.31	1341160.33	Аналитический метод	0.10	-
2120	396216.04	1341157.26	Аналитический метод	0.10	-

3. Сведения о характерных точках части (частей) границы объекта					
Обозначение характерных точек части границы	Координаты, м		Метод определения координат характерной точки	Средняя квадратическая погрешность положения характерной точки (Mt), м	Описание обозначения точки на местности (при наличии)
	X	Y			
1	2	3	4	5	6
2121	396214.13	1341152.81	Аналитический метод	0.10	-
2122	396217.44	1341146.44	Аналитический метод	0.10	-
2123	396218.72	1341143.97	Аналитический метод	0.10	-
2124	396210.00	1341139.50	Аналитический метод	0.10	-
2125	396178.35	1341125.16	Аналитический метод	0.10	-
2126	396140.60	1341106.02	Аналитический метод	0.10	-
2127	396118.57	1341094.27	Аналитический метод	0.10	-
2128	396094.04	1341081.18	Аналитический метод	0.10	-
2129	396092.83	1341083.56	Аналитический метод	0.10	-
2130	395961.09	1341023.11	Аналитический метод	0.10	-
2131	395866.04	1340975.00	Аналитический метод	0.10	-
2132	395830.42	1340956.98	Аналитический метод	0.10	-
2133	395785.66	1340934.15	Аналитический метод	0.10	-
2134	395708.57	1340896.99	Аналитический метод	0.10	-
2135	395606.92	1340842.21	Аналитический метод	0.10	-
2136	395535.59	1340804.04	Аналитический метод	0.10	-
2137	395429.15	1340759.34	Аналитический метод	0.10	-
2138	395313.05	1340705.76	Аналитический метод	0.10	-
2139	395217.22	1340653.75	Аналитический метод	0.10	-
2140	395171.98	1340626.22	Аналитический метод	0.10	-
2141	395109.74	1340584.14	Аналитический метод	0.10	-
2142	395045.47	1340540.24	Аналитический метод	0.10	-
2143	394967.89	1340486.32	Аналитический метод	0.10	-
2144	394912.08	1340448.11	Аналитический метод	0.10	-
2145	394845.82	1340403.22	Аналитический метод	0.10	-
2146	394743.72	1340323.32	Аналитический метод	0.10	-

3. Сведения о характерных точках части (частей) границы объекта					
Обозначение характерных точек части границы	Координаты, м		Метод определения координат характерной точки	Средняя квадратическая погрешность положения характерной точки (Mt), м	Описание обозначения точки на местности (при наличии)
	X	Y			
1	2	3	4	5	6
2147	394678.28	1340279.94	Аналитический метод	0.10	-
2148	394613.02	1340235.93	Аналитический метод	0.10	-
2149	394484.32	1340141.33	Аналитический метод	0.10	-
2150	394441.78	1340110.11	Аналитический метод	0.10	-
2151	394377.29	1340063.39	Аналитический метод	0.10	-
2152	394325.63	1340027.82	Аналитический метод	0.10	-
2153	394264.96	1339985.76	Аналитический метод	0.10	-
2154	394223.92	1339957.66	Аналитический метод	0.10	-
2155	394177.11	1339926.20	Аналитический метод	0.10	-
2156	394115.68	1339890.65	Аналитический метод	0.10	-
2157	394069.39	1339862.49	Аналитический метод	0.10	-
2158	393992.64	1339813.52	Аналитический метод	0.10	-
2159	393928.26	1339772.33	Аналитический метод	0.10	-
2160	393813.21	1339694.85	Аналитический метод	0.10	-
2161	393702.49	1339624.69	Аналитический метод	0.10	-
2162	393566.96	1339525.59	Аналитический метод	0.10	-
2163	393501.22	1339476.45	Аналитический метод	0.10	-
2164	393390.69	1339399.19	Аналитический метод	0.10	-
2165	393358.24	1339379.01	Аналитический метод	0.10	-
2166	393353.65	1339394.18	Аналитический метод	0.10	-
2167	393333.16	1339521.55	Аналитический метод	0.10	-
2168	393293.95	1339743.51	Аналитический метод	0.10	-
2169	393264.34	1339980.17	Аналитический метод	0.10	-
2170	393266.67	1340003.39	Аналитический метод	0.10	-
2171	393349.20	1340000.12	Аналитический метод	0.10	-
2172	393362.40	1340026.18	Аналитический метод	0.10	-

3. Сведения о характерных точках части (частей) границы объекта					
Обозначение характерных точек части границы	Координаты, м		Метод определения координат характерной точки	Средняя квадратическая погрешность положения характерной точки (Mt), м	Описание обозначения точки на местности (при наличии)
	X	Y			
1	2	3	4	5	6
2173	393376.32	1340114.51	Аналитический метод	0.10	-
2174	393369.63	1340149.07	Аналитический метод	0.10	-
2175	393368.37	1340253.50	Аналитический метод	0.10	-
2176	393358.78	1340279.58	Аналитический метод	0.10	-
2177	393349.73	1340296.04	Аналитический метод	0.10	-
2178	393302.30	1340373.50	Аналитический метод	0.10	-
2179	393273.53	1340448.62	Аналитический метод	0.10	-
2180	393270.95	1340474.43	Аналитический метод	0.10	-
2181	393258.60	1340504.16	Аналитический метод	0.10	-
2182	393249.27	1340617.04	Аналитический метод	0.10	-
2183	393252.43	1340666.65	Аналитический метод	0.10	-
2184	393249.56	1340698.42	Аналитический метод	0.10	-
2185	393209.26	1340791.10	Аналитический метод	0.10	-
2186	393215.32	1340835.07	Аналитический метод	0.10	-
2187	393212.73	1340857.08	Аналитический метод	0.10	-
2188	393201.53	1340872.86	Аналитический метод	0.10	-
2189	393188.40	1340874.47	Аналитический метод	0.10	-
2190	393200.92	1340858.00	Аналитический метод	0.10	-
2191	393204.33	1340840.92	Аналитический метод	0.10	-
2192	393199.28	1340788.24	Аналитический метод	0.10	-
2193	393203.99	1340772.08	Аналитический метод	0.10	-
2194	393228.46	1340720.05	Аналитический метод	0.10	-
2195	393240.30	1340697.13	Аналитический метод	0.10	-
2196	393242.60	1340672.63	Аналитический метод	0.10	-
2197	393239.78	1340621.59	Аналитический метод	0.10	-
2198	393240.78	1340573.04	Аналитический метод	0.10	-

3. Сведения о характерных точках части (частей) границы объекта					
Обозначение характерных точек части границы	Координаты, м		Метод определения координат характерной точки	Средняя квадратическая погрешность положения характерной точки (Mt), м	Описание обозначения точки на местности (при наличии)
	X	Y			
1	2	3	4	5	6
2199	393249.82	1340500.09	Аналитический метод	0.10	-
2200	393254.60	1340493.43	Аналитический метод	0.10	-
2201	393262.17	1340470.36	Аналитический метод	0.10	-
2202	393264.75	1340444.55	Аналитический метод	0.10	-
2203	393293.52	1340369.43	Аналитический метод	0.10	-
2204	393317.24	1340330.70	Аналитический метод	0.10	-
2205	393340.95	1340291.97	Аналитический метод	0.10	-
2206	393350.00	1340275.51	Аналитический метод	0.10	-
2207	393359.59	1340249.43	Аналитический метод	0.10	-
2208	393360.85	1340145.00	Аналитический метод	0.10	-
2209	393367.54	1340110.44	Аналитический метод	0.10	-
2210	393353.63	1340022.11	Аналитический метод	0.10	-
2211	393345.93	1340008.26	Аналитический метод	0.10	-
2212	393259.70	1340011.66	Аналитический метод	0.10	-
2213	393258.44	1340004.92	Аналитический метод	0.10	-
2214	393257.20	1339978.22	Аналитический метод	0.10	-
2215	393278.73	1339793.99	Аналитический метод	0.10	-
2216	393325.37	1339522.64	Аналитический метод	0.10	-
2217	393350.92	1339374.46	Аналитический метод	0.10	-
2218	393311.94	1339350.21	Аналитический метод	0.10	-
2219	393233.82	1339281.60	Аналитический метод	0.10	-
2220	393163.14	1339227.56	Аналитический метод	0.10	-
2221	393057.46	1339154.22	Аналитический метод	0.10	-
2222	392846.62	1339033.21	Аналитический метод	0.10	-
2223	392862.99	1339021.68	Аналитический метод	0.10	-
2224	392731.36	1338955.03	Аналитический метод	0.10	-

3. Сведения о характерных точках части (частей) границы объекта					
Обозначение характерных точек части границы	Координаты, м		Метод определения координат характерной точки	Средняя квадратическая погрешность положения характерной точки (Mt), м	Описание обозначения точки на местности (при наличии)
	X	Y			
1	2	3	4	5	6
2225	392676.13	1338928.97	Аналитический метод	0.10	-
2226	392581.91	1338880.58	Аналитический метод	0.10	-
2227	392546.09	1338862.94	Аналитический метод	0.10	-
2228	392517.53	1338847.77	Аналитический метод	0.10	-
2229	392406.80	1338800.06	Аналитический метод	0.10	-
2230	392400.67	1338811.72	Аналитический метод	0.10	-
2231	392210.90	1338719.83	Аналитический метод	0.10	-
2232	391999.72	1338621.57	Аналитический метод	0.10	-
2233	391936.07	1338591.08	Аналитический метод	0.10	-
2234	391926.37	1338603.55	Аналитический метод	0.10	-
2235	391922.35	1338608.19	Аналитический метод	0.10	-
2236	391920.99	1338610.17	Аналитический метод	0.10	-
2237	391915.43	1338619.88	Аналитический метод	0.10	-
2238	391894.32	1338667.32	Аналитический метод	0.10	-
2239	391877.21	1338698.58	Аналитический метод	0.10	-
2240	391864.06	1338716.70	Аналитический метод	0.10	-
2241	391863.13	1338714.13	Аналитический метод	0.10	-
2242	391859.94	1338706.80	Аналитический метод	0.10	-
2243	391852.36	1338705.59	Аналитический метод	0.10	-
2244	391863.66	1338690.01	Аналитический метод	0.10	-
2245	391879.97	1338660.21	Аналитический метод	0.10	-
2246	391901.15	1338612.63	Аналитический метод	0.10	-
2247	391907.43	1338601.67	Аналитический метод	0.10	-
2248	391909.66	1338598.41	Аналитический метод	0.10	-
2249	391913.99	1338593.40	Аналитический метод	0.10	-
2250	391921.29	1338584.00	Аналитический метод	0.10	-



3. Сведения о характерных точках части (частей) границы объекта					
Обозначение характерных точек части границы	Координаты, м		Метод определения координат характерной точки	Средняя квадратическая погрешность положения характерной точки (Mt), м	Описание обозначения точки на местности (при наличии)
	X	Y			
1	2	3	4	5	6
2251	391851.62	1338550.63	Аналитический метод	0.10	-
2252	391763.97	1338505.44	Аналитический метод	0.10	-
2253	391710.61	1338475.77	Аналитический метод	0.10	-
2254	391665.39	1338449.25	Аналитический метод	0.10	-
2255	391561.82	1338398.78	Аналитический метод	0.10	-
2256	391438.54	1338350.04	Аналитический метод	0.10	-
2257	391238.11	1338272.00	Аналитический метод	0.10	-
2258	391097.10	1338207.18	Аналитический метод	0.10	-
2259	391101.83	1338196.56	Аналитический метод	0.10	-
2260	390657.86	1338019.95	Аналитический метод	0.10	-
2261	390647.37	1338047.07	Аналитический метод	0.10	-
2262	390368.55	1337941.32	Аналитический метод	0.10	-
2263	390376.78	1337918.88	Аналитический метод	0.10	-
2264	390060.29	1337791.28	Аналитический метод	0.10	-
2265	390056.24	1337816.39	Аналитический метод	0.10	-
2266	389831.20	1337718.76	Аналитический метод	0.10	-
2267	389718.68	1337675.70	Аналитический метод	0.10	-
2268	389462.70	1337580.45	Аналитический метод	0.10	-
2269	389472.58	1337558.07	Аналитический метод	0.10	-
2270	389195.96	1337452.20	Аналитический метод	0.10	-
2271	389089.50	1337407.46	Аналитический метод	0.10	-
2272	388696.32	1337233.00	Аналитический метод	0.10	-
2273	388671.61	1337257.67	Аналитический метод	0.10	-
2274	388496.22	1337185.36	Аналитический метод	0.10	-
2275	388347.73	1337132.58	Аналитический метод	0.10	-
2276	388149.53	1337051.89	Аналитический метод	0.10	-

3. Сведения о характерных точках части (частей) границы объекта					
Обозначение характерных точек части границы	Координаты, м		Метод определения координат характерной точки	Средняя квадратическая погрешность положения характерной точки (Mt), м	Описание обозначения точки на местности (при наличии)
	X	Y			
1	2	3	4	5	6
2277	388095.73	1337024.94	Аналитический метод	0.10	-
2278	387794.03	1336913.33	Аналитический метод	0.10	-
2279	387654.69	1336856.68	Аналитический метод	0.10	-
2280	387644.32	1336887.57	Аналитический метод	0.10	-
2281	387610.25	1336876.11	Аналитический метод	0.10	-
2282	387643.70	1336787.57	Аналитический метод	0.10	-
2283	387554.77	1336750.93	Аналитический метод	0.10	-
2284	387494.66	1336727.30	Аналитический метод	0.10	-
2285	387420.33	1336697.94	Аналитический метод	0.10	-
2286	387363.15	1336675.23	Аналитический метод	0.10	-
2287	387315.60	1336656.65	Аналитический метод	0.10	-
2288	387240.39	1336621.57	Аналитический метод	0.10	-
2289	387174.73	1336590.96	Аналитический метод	0.10	-
2290	387116.68	1336564.71	Аналитический метод	0.10	-
2291	387072.82	1336544.59	Аналитический метод	0.10	-
2292	387066.30	1336559.97	Аналитический метод	0.10	-
2293	387175.25	1336609.53	Аналитический метод	0.10	-
2294	387348.88	1336688.50	Аналитический метод	0.10	-
2295	387355.63	1336675.09	Аналитический метод	0.10	-
2296	387369.30	1336681.31	Аналитический метод	0.10	-
2297	387385.35	1336688.61	Аналитический метод	0.10	-
2298	387513.94	1336739.66	Аналитический метод	0.10	-
2299	387531.45	1336746.61	Аналитический метод	0.10	-
2300	387527.84	1336755.94	Аналитический метод	0.10	-
2301	387510.25	1336748.96	Аналитический метод	0.10	-
2302	387391.91	1336701.98	Аналитический метод	0.10	-

3. Сведения о характерных точках части (частей) границы объекта					
Обозначение характерных точек части границы	Координаты, м		Метод определения координат характерной точки	Средняя квадратическая погрешность положения характерной точки (Mt), м	Описание обозначения точки на местности (при наличии)
	X	Y			
1	2	3	4	5	6
2303	387383.63	1336706.31	Аналитический метод	0.10	-
2304	387387.57	1336722.70	Аналитический метод	0.10	-
2305	387387.70	1336734.28	Аналитический метод	0.10	-
2306	387386.78	1336748.76	Аналитический метод	0.10	-
2307	387383.67	1336772.12	Аналитический метод	0.10	-
2308	387382.08	1336786.45	Аналитический метод	0.10	-
2309	387381.72	1336793.59	Аналитический метод	0.10	-
2310	387383.25	1336797.90	Аналитический метод	0.10	-
2311	387415.82	1336834.20	Аналитический метод	0.10	-
2312	387445.61	1336872.23	Аналитический метод	0.10	-
2313	387471.12	1336891.03	Аналитический метод	0.10	-
2314	387496.78	1336910.52	Аналитический метод	0.10	-
2315	387520.97	1336929.98	Аналитический метод	0.10	-
2316	387540.42	1336945.79	Аналитический метод	0.10	-
2317	387642.77	1337029.37	Аналитический метод	0.10	-
2318	387690.86	1337067.26	Аналитический метод	0.10	-
2319	387726.87	1337097.12	Аналитический метод	0.10	-
2320	387779.01	1337139.55	Аналитический метод	0.10	-
2321	387798.57	1337156.55	Аналитический метод	0.10	-
2322	387802.79	1337163.44	Аналитический метод	0.10	-
2323	387804.70	1337174.74	Аналитический метод	0.10	-
2324	387802.38	1337181.06	Аналитический метод	0.10	-
2325	387802.16	1337183.35	Аналитический метод	0.10	-
2326	387803.46	1337219.24	Аналитический метод	0.10	-
2327	387803.84	1337229.60	Аналитический метод	0.10	-
2328	387790.11	1337237.55	Аналитический метод	0.10	-

3. Сведения о характерных точках части (частей) границы объекта					
Обозначение характерных точек части границы	Координаты, м		Метод определения координат характерной точки	Средняя квадратическая погрешность положения характерной точки (Mt), м	Описание обозначения точки на местности (при наличии)
	X	Y			
1	2	3	4	5	6
2329	387789.47	1337219.75	Аналитический метод	0.10	-
2330	387788.40	1337190.43	Аналитический метод	0.10	-
2331	387795.52	1337180.96	Аналитический метод	0.10	-
2332	387794.61	1337172.09	Аналитический метод	0.10	-
2333	387767.60	1337148.61	Аналитический метод	0.10	-
2334	387734.91	1337123.41	Аналитический метод	0.10	-
2335	387715.64	1337106.32	Аналитический метод	0.10	-
2336	387703.69	1337096.19	Аналитический метод	0.10	-
2337	387696.38	1337089.60	Аналитический метод	0.10	-
2338	387679.56	1337076.41	Аналитический метод	0.10	-
2339	387654.08	1337056.73	Аналитический метод	0.10	-
2340	387635.64	1337039.40	Аналитический метод	0.10	-
2341	387608.21	1337018.57	Аналитический метод	0.10	-
2342	387593.33	1337006.44	Аналитический метод	0.10	-
2343	387585.69	1337003.34	Аналитический метод	0.10	-
2344	387548.72	1336976.10	Аналитический метод	0.10	-
2345	387504.26	1336942.91	Аналитический метод	0.10	-
2346	387503.70	1336941.70	Аналитический метод	0.10	-
2347	387484.47	1336924.46	Аналитический метод	0.10	-
2348	387483.57	1336923.71	Аналитический метод	0.10	-
2349	387462.82	1336903.10	Аналитический метод	0.10	-
2350	387442.06	1336882.50	Аналитический метод	0.10	-
2351	387439.05	1336885.39	Аналитический метод	0.10	-
2352	387433.80	1336881.48	Аналитический метод	0.10	-
2353	387404.32	1336843.85	Аналитический метод	0.10	-
2354	387390.27	1336828.18	Аналитический метод	0.10	-

3. Сведения о характерных точках части (частей) границы объекта					
Обозначение характерных точек части границы	Координаты, м		Метод определения координат характерной точки	Средняя квадратическая погрешность положения характерной точки (Mt), м	Описание обозначения точки на местности (при наличии)
	X	Y			
1	2	3	4	5	6
2355	387379.81	1336831.89	Аналитический метод	0.10	-
2356	387373.36	1336961.30	Аналитический метод	0.10	-
2357	387372.98	1336989.57	Аналитический метод	0.10	-
2358	387372.14	1337014.49	Аналитический метод	0.10	-
2359	387372.31	1337017.16	Аналитический метод	0.10	-
2360	387373.30	1337019.93	Аналитический метод	0.10	-
2361	387390.70	1337055.35	Аналитический метод	0.10	-
2362	387394.74	1337068.55	Аналитический метод	0.10	-
2363	387395.36	1337083.91	Аналитический метод	0.10	-
2364	387391.56	1337125.79	Аналитический метод	0.10	-
2365	387391.21	1337129.56	Аналитический метод	0.10	-
2366	387390.20	1337138.13	Аналитический метод	0.10	-
2367	387383.02	1337154.24	Аналитический метод	0.10	-
2368	387370.79	1337181.03	Аналитический метод	0.10	-
2369	387369.08	1337184.77	Аналитический метод	0.10	-
2370	387369.76	1337185.92	Аналитический метод	0.10	-
2371	387389.60	1337187.36	Аналитический метод	0.10	-
2372	387427.88	1337190.88	Аналитический метод	0.10	-
2373	387433.61	1337194.86	Аналитический метод	0.10	-
2374	387437.52	1337201.55	Аналитический метод	0.10	-
2375	387437.13	1337243.38	Аналитический метод	0.10	-
2376	387436.70	1337413.69	Аналитический метод	0.10	-
2377	387435.99	1337520.05	Аналитический метод	0.10	-
2378	387427.98	1337521.95	Аналитический метод	0.10	-
2379	387428.70	1337413.65	Аналитический метод	0.10	-
2380	387429.11	1337390.69	Аналитический метод	0.10	-

3. Сведения о характерных точках части (частей) границы объекта					
Обозначение характерных точек части границы	Координаты, м		Метод определения координат характерной точки	Средняя квадратическая погрешность положения характерной точки (Mt), м	Описание обозначения точки на местности (при наличии)
	X	Y			
1	2	3	4	5	6
2381	387429.13	1337243.33	Аналитический метод	0.10	-
2382	387429.49	1337204.59	Аналитический метод	0.10	-
2383	387424.04	1337198.56	Аналитический метод	0.10	-
2384	387388.95	1337195.33	Аналитический метод	0.10	-
2385	387357.49	1337193.06	Аналитический метод	0.10	-
2386	387354.10	1337207.82	Аналитический метод	0.10	-
2387	387349.51	1337238.41	Аналитический метод	0.10	-
2388	387349.42	1337239.85	Аналитический метод	0.10	-
2389	387341.97	1337296.46	Аналитический метод	0.10	-
2390	387338.28	1337357.72	Аналитический метод	0.10	-
2391	387336.75	1337391.50	Аналитический метод	0.10	-
2392	387335.50	1337421.28	Аналитический метод	0.10	-
2393	387333.08	1337421.17	Аналитический метод	0.10	-
2394	387332.33	1337427.01	Аналитический метод	0.10	-
2395	387334.82	1337427.22	Аналитический метод	0.10	-
2396	387334.51	1337435.29	Аналитический метод	0.10	-
2397	387330.72	1337435.15	Аналитический метод	0.10	-
2398	387329.81	1337459.88	Аналитический метод	0.10	-
2399	387329.51	1337465.90	Аналитический метод	0.10	-
2400	387328.23	1337477.94	Аналитический метод	0.10	-
2401	387332.72	1337479.87	Аналитический метод	0.10	-
2402	387331.92	1337489.40	Аналитический метод	0.10	-
2403	387333.22	1337512.27	Аналитический метод	0.10	-
2404	387333.60	1337555.35	Аналитический метод	0.10	-
2405	387333.13	1337595.49	Аналитический метод	0.10	-
2406	387329.86	1337632.36	Аналитический метод	0.10	-

3. Сведения о характерных точках части (частей) границы объекта					
Обозначение характерных точек части границы	Координаты, м		Метод определения координат характерной точки	Средняя квадратическая погрешность положения характерной точки (Mt), м	Описание обозначения точки на местности (при наличии)
	X	Y			
1	2	3	4	5	6
2407	387322.81	1337699.51	Аналитический метод	0.10	-
2408	387319.15	1337706.08	Аналитический метод	0.10	-
2409	387356.66	1337737.02	Аналитический метод	0.10	-
2410	387550.61	1337909.73	Аналитический метод	0.10	-
2411	387768.26	1338102.08	Аналитический метод	0.10	-
2412	387798.79	1338126.76	Аналитический метод	0.10	-
2413	387868.21	1338183.32	Аналитический метод	0.10	-
2414	387891.44	1338202.39	Аналитический метод	0.10	-
2415	387934.87	1338237.04	Аналитический метод	0.10	-
2416	387927.08	1338269.84	Аналитический метод	0.10	-
2417	387898.09	1338240.73	Аналитический метод	0.10	-
2418	387874.19	1338221.47	Аналитический метод	0.10	-
2419	387836.86	1338192.05	Аналитический метод	0.10	-
2420	387828.66	1338191.33	Аналитический метод	0.10	-
2421	387823.06	1338196.77	Аналитический метод	0.10	-
2422	387824.13	1338205.79	Аналитический метод	0.10	-
2423	387829.63	1338249.29	Аналитический метод	0.10	-
2424	387846.62	1338379.71	Аналитический метод	0.10	-
2425	387854.26	1338439.22	Аналитический метод	0.10	-
2426	387856.51	1338456.73	Аналитический метод	0.10	-
2427	387857.79	1338466.64	Аналитический метод	0.10	-
2428	387916.88	1338926.78	Аналитический метод	0.10	-
2429	387919.84	1338949.78	Аналитический метод	0.10	-
2430	387930.70	1339034.43	Аналитический метод	0.10	-
2431	387931.73	1339042.36	Аналитический метод	0.10	-
2432	387940.80	1339048.54	Аналитический метод	0.10	-

3. Сведения о характерных точках части (частей) границы объекта					
Обозначение характерных точек части границы	Координаты, м		Метод определения координат характерной точки	Средняя квадратическая погрешность положения характерной точки (Mt), м	Описание обозначения точки на местности (при наличии)
	X	Y			
1	2	3	4	5	6
2433	387954.82	1339057.34	Аналитический метод	0.10	-
2434	387953.31	1339068.96	Аналитический метод	0.10	-
2435	387952.52	1339075.63	Аналитический метод	0.10	-
2436	387947.94	1339073.29	Аналитический метод	0.10	-
2437	387931.42	1339062.91	Аналитический метод	0.10	-
2438	387915.69	1339052.26	Аналитический метод	0.10	-
2439	387913.68	1339036.61	Аналитический метод	0.10	-
2440	387902.82	1338951.97	Аналитический метод	0.10	-
2441	387899.86	1338928.97	Аналитический метод	0.10	-
2442	387840.77	1338468.84	Аналитический метод	0.10	-
2443	387839.49	1338458.92	Аналитический метод	0.10	-
2444	387837.24	1338441.41	Аналитический метод	0.10	-
2445	387829.60	1338381.91	Аналитический метод	0.10	-
2446	387812.60	1338251.38	Аналитический метод	0.10	-
2447	387806.65	1338199.97	Аналитический метод	0.10	-
2448	387799.87	1338197.58	Аналитический метод	0.10	-
2449	387797.87	1338173.06	Аналитический метод	0.10	-
2450	387784.55	1338143.32	Аналитический метод	0.10	-
2451	387758.17	1338119.39	Аналитический метод	0.10	-
2452	387536.27	1337927.48	Аналитический метод	0.10	-
2453	387340.42	1337755.34	Аналитический метод	0.10	-
2454	387262.57	1337688.93	Аналитический метод	0.10	-
2455	387039.28	1337522.48	Аналитический метод	0.10	-
2456	387020.73	1337546.15	Аналитический метод	0.10	-
2457	386995.83	1337534.12	Аналитический метод	0.10	-
2458	386997.81	1337507.05	Аналитический метод	0.10	-



3. Сведения о характерных точках части (частей) границы объекта					
Обозначение характерных точек части границы	Координаты, м		Метод определения координат характерной точки	Средняя квадратическая погрешность положения характерной точки (Mt), м	Описание обозначения точки на местности (при наличии)
	X	Y			
1	2	3	4	5	6
2459	386964.48	1337463.15	Аналитический метод	0.10	-
2460	386898.27	1337411.55	Аналитический метод	0.10	-
2461	386823.76	1337354.84	Аналитический метод	0.10	-
2462	386800.00	1337336.76	Аналитический метод	0.10	-
2463	386713.74	1337275.21	Аналитический метод	0.10	-
2464	386729.67	1337252.96	Аналитический метод	0.10	-
2465	386815.40	1337316.61	Аналитический метод	0.10	-
2466	386817.87	1337318.62	Аналитический метод	0.10	-
2467	387158.25	1337569.66	Аналитический метод	0.10	-
2468	387279.13	1337673.07	Аналитический метод	0.10	-
2469	387306.60	1337695.73	Аналитический метод	0.10	-
2470	387307.23	1337694.59	Аналитический метод	0.10	-
2471	387313.94	1337630.82	Аналитический метод	0.10	-
2472	387317.13	1337594.69	Аналитический метод	0.10	-
2473	387317.60	1337555.33	Аналитический метод	0.10	-
2474	387317.22	1337512.79	Аналитический метод	0.10	-
2475	387315.88	1337489.18	Аналитический метод	0.10	-
2476	387317.22	1337473.23	Аналитический метод	0.10	-
2477	387321.88	1337475.22	Аналитический метод	0.10	-
2478	387322.66	1337469.56	Аналитический метод	0.10	-
2479	387325.01	1337438.60	Аналитический метод	0.10	-
2480	387325.24	1337432.58	Аналитический метод	0.10	-
2481	387326.04	1337413.12	Аналитический метод	0.10	-
2482	387327.71	1337396.40	Аналитический метод	0.10	-
2483	387328.04	1337357.40	Аналитический метод	0.10	-
2484	387332.71	1337299.08	Аналитический метод	0.10	-

3. Сведения о характерных точках части (частей) границы объекта					
Обозначение характерных точек части границы	Координаты, м		Метод определения координат характерной точки	Средняя квадратическая погрешность положения характерной точки (Mt), м	Описание обозначения точки на местности (при наличии)
	X	Y			
1	2	3	4	5	6
2485	387335.78	1337267.39	Аналитический метод	0.10	-
2486	387341.54	1337237.57	Аналитический метод	0.10	-
2487	387346.23	1337206.33	Аналитический метод	0.10	-
2488	387349.88	1337190.45	Аналитический метод	0.10	-
2489	387364.41	1337159.15	Аналитический метод	0.10	-
2490	387369.35	1337148.07	Аналитический метод	0.10	-
2491	387375.57	1337134.11	Аналитический метод	0.10	-
2492	387376.05	1337130.61	Аналитический метод	0.10	-
2493	387376.54	1337125.31	Аналитический метод	0.10	-
2494	387380.33	1337083.54	Аналитический метод	0.10	-
2495	387379.83	1337071.09	Аналитический метод	0.10	-
2496	387376.71	1337060.88	Аналитический метод	0.10	-
2497	387359.46	1337025.77	Аналитический метод	0.10	-
2498	387357.47	1337020.21	Аналитический метод	0.10	-
2499	387357.13	1337014.70	Аналитический метод	0.10	-
2500	387357.99	1336989.07	Аналитический метод	0.10	-
2501	387367.19	1336780.54	Аналитический метод	0.10	-
2502	387368.82	1336769.98	Аналитический метод	0.10	-
2503	387371.85	1336747.29	Аналитический метод	0.10	-
2504	387372.70	1336733.89	Аналитический метод	0.10	-
2505	387372.59	1336725.00	Аналитический метод	0.10	-
2506	387368.99	1336713.09	Аналитический метод	0.10	-
2507	387365.62	1336708.12	Аналитический метод	0.10	-
2508	387363.56	1336706.91	Аналитический метод	0.10	-
2509	387355.16	1336709.38	Аналитический метод	0.10	-
2510	387344.78	1336730.00	Аналитический метод	0.10	-

3. Сведения о характерных точках части (частей) границы объекта					
Обозначение характерных точек части границы	Координаты, м		Метод определения координат характерной точки	Средняя квадратическая погрешность положения характерной точки (Mt), м	Описание обозначения точки на местности (при наличии)
	X	Y			
1	2	3	4	5	6
2511	387333.86	1336737.21	Аналитический метод	0.10	-
2512	387316.16	1336740.85	Аналитический метод	0.10	-
2513	387276.74	1336742.37	Аналитический метод	0.10	-
2514	387279.19	1336736.28	Аналитический метод	0.10	-
2515	387264.61	1336730.96	Аналитический метод	0.10	-
2516	387231.27	1336742.22	Аналитический метод	0.10	-
2517	387225.15	1336743.04	Аналитический метод	0.10	-
2518	387220.54	1336743.65	Аналитический метод	0.10	-
2519	387217.72	1336740.88	Аналитический метод	0.10	-
2520	387213.22	1336736.23	Аналитический метод	0.10	-
2521	387210.06	1336732.97	Аналитический метод	0.10	-
2522	387204.76	1336729.18	Аналитический метод	0.10	-
2523	387196.98	1336726.61	Аналитический метод	0.10	-
2524	387197.15	1336725.99	Аналитический метод	0.10	-
2525	387200.91	1336725.65	Аналитический метод	0.10	-
2526	387220.10	1336725.53	Аналитический метод	0.10	-
2527	387258.99	1336726.79	Аналитический метод	0.10	-
2528	387282.71	1336727.56	Аналитический метод	0.10	-
2529	387314.25	1336725.93	Аналитический метод	0.10	-
2530	387328.01	1336723.10	Аналитический метод	0.10	-
2531	387333.18	1336719.68	Аналитический метод	0.10	-
2532	387343.48	1336699.23	Аналитический метод	0.10	-
2533	387271.31	1336666.40	Аналитический метод	0.10	-
2534	387257.10	1336659.94	Аналитический метод	0.10	-
2535	387170.28	1336620.45	Аналитический метод	0.10	-
2536	387115.61	1336595.58	Аналитический метод	0.10	-

3. Сведения о характерных точках части (частей) границы объекта					
Обозначение характерных точек части границы	Координаты, м		Метод определения координат характерной точки	Средняя квадратическая погрешность положения характерной точки (Mt), м	Описание обозначения точки на местности (при наличии)
	X	Y			
1	2	3	4	5	6
2537	387061.61	1336571.02	Аналитический метод	0.10	-
2538	387049.39	1336599.82	Аналитический метод	0.10	-
2539	387066.72	1336624.00	Аналитический метод	0.10	-
2540	387107.17	1336642.82	Аналитический метод	0.10	-
2541	387108.24	1336640.97	Аналитический метод	0.10	-
2542	387116.48	1336644.14	Аналитический метод	0.10	-
2543	387112.97	1336648.44	Аналитический метод	0.10	-
2544	387104.34	1336662.14	Аналитический метод	0.10	-
2545	387134.91	1336676.06	Аналитический метод	0.10	-
2546	387166.79	1336684.88	Аналитический метод	0.10	-
2547	387186.20	1336680.81	Аналитический метод	0.10	-
2548	387190.21	1336679.44	Аналитический метод	0.10	-
2549	387192.44	1336674.41	Аналитический метод	0.10	-
2550	387196.32	1336676.10	Аналитический метод	0.10	-
2551	387193.28	1336683.07	Аналитический метод	0.10	-
2552	387171.07	1336688.39	Аналитический метод	0.10	-
2553	387153.64	1336686.29	Аналитический метод	0.10	-
2554	387152.82	1336688.50	Аналитический метод	0.10	-
2555	387149.32	1336698.00	Аналитический метод	0.10	-
2556	387145.21	1336732.25	Аналитический метод	0.10	-
2557	387095.16	1336738.47	Аналитический метод	0.10	-
2558	387046.38	1336744.53	Аналитический метод	0.10	-
2559	386979.46	1336752.67	Аналитический метод	0.10	-
2560	386978.52	1336744.96	Аналитический метод	0.10	-
2561	386992.60	1336743.17	Аналитический метод	0.10	-
2562	387023.52	1336741.32	Аналитический метод	0.10	-

3. Сведения о характерных точках части (частей) границы объекта					
Обозначение характерных точек части границы	Координаты, м		Метод определения координат характерной точки	Средняя квадратическая погрешность положения характерной точки (Mt), м	Описание обозначения точки на местности (при наличии)
	X	Y			
1	2	3	4	5	6
2563	387028.28	1336720.54	Аналитический метод	0.10	-
2564	387036.27	1336691.01	Аналитический метод	0.10	-
2565	387051.91	1336639.23	Аналитический метод	0.10	-
2566	387048.67	1336632.07	Аналитический метод	0.10	-
2567	386919.01	1336571.61	Аналитический метод	0.10	-
2568	386910.53	1336577.06	Аналитический метод	0.10	-
2569	386910.53	1336641.56	Аналитический метод	0.10	-
2570	386915.08	1336720.19	Аналитический метод	0.10	-
2571	386919.44	1336756.09	Аналитический метод	0.10	-
2572	386922.23	1336759.62	Аналитический метод	0.10	-
2573	386916.95	1336761.01	Аналитический метод	0.10	-
2574	386910.92	1336763.79	Аналитический метод	0.10	-
2575	386905.78	1336767.58	Аналитический метод	0.10	-
2576	386902.48	1336771.11	Аналитический метод	0.10	-
2577	386898.20	1336777.87	Аналитический метод	0.10	-
2578	386895.94	1336782.85	Аналитический метод	0.10	-
2579	386894.05	1336788.85	Аналитический метод	0.10	-
2580	386885.15	1336779.06	Аналитический метод	0.10	-
2581	386776.44	1336790.78	Аналитический метод	0.10	-
2582	386767.62	1336792.28	Аналитический метод	0.10	-
2583	386754.30	1336795.50	Аналитический метод	0.10	-
2584	386738.40	1336802.10	Аналитический метод	0.10	-
2585	386731.64	1336808.74	Аналитический метод	0.10	-
2586	386725.05	1336820.48	Аналитический метод	0.10	-
2587	386722.29	1336825.38	Аналитический метод	0.10	-
2588	386719.76	1336824.36	Аналитический метод	0.10	-

3. Сведения о характерных точках части (частей) границы объекта					
Обозначение характерных точек части границы	Координаты, м		Метод определения координат характерной точки	Средняя квадратическая погрешность положения характерной точки (Mt), м	Описание обозначения точки на местности (при наличии)
	X	Y			
1	2	3	4	5	6
2589	386714.85	1336833.71	Аналитический метод	0.10	-
2590	386701.44	1336861.47	Аналитический метод	0.10	-
2591	386691.87	1336877.60	Аналитический метод	0.10	-
2592	386671.76	1336920.89	Аналитический метод	0.10	-
2593	386665.06	1336930.88	Аналитический метод	0.10	-
2594	386662.57	1336930.12	Аналитический метод	0.10	-
2595	386646.21	1336955.43	Аналитический метод	0.10	-
2596	386630.85	1336980.06	Аналитический метод	0.10	-
2597	386632.89	1336981.43	Аналитический метод	0.10	-
2598	386631.81	1336983.07	Аналитический метод	0.10	-
2599	386626.82	1336990.80	Аналитический метод	0.10	-
2600	386629.02	1336992.94	Аналитический метод	0.10	-
2601	386622.95	1337004.42	Аналитический метод	0.10	-
2602	386619.34	1337002.55	Аналитический метод	0.10	-
2603	386615.76	1337008.11	Аналитический метод	0.10	-
2604	386620.40	1337010.83	Аналитический метод	0.10	-
2605	386631.74	1337022.52	Аналитический метод	0.10	-
2606	386623.40	1337018.14	Аналитический метод	0.10	-
2607	386599.60	1337005.34	Аналитический метод	0.10	-
2608	386575.24	1336992.99	Аналитический метод	0.10	-
2609	386610.50	1337005.23	Аналитический метод	0.10	-
2610	386622.32	1336985.27	Аналитический метод	0.10	-
2611	386634.11	1336965.35	Аналитический метод	0.10	-
2612	386627.92	1336962.13	Аналитический метод	0.10	-
2613	386646.36	1336932.72	Аналитический метод	0.10	-
2614	386653.01	1336922.89	Аналитический метод	0.10	-

3. Сведения о характерных точках части (частей) границы объекта					
Обозначение характерных точек части границы	Координаты, м		Метод определения координат характерной точки	Средняя квадратическая погрешность положения характерной точки (Mt), м	Описание обозначения точки на местности (при наличии)
	X	Y			
1	2	3	4	5	6
2615	386655.41	1336918.98	Аналитический метод	0.10	-
2616	386660.87	1336922.16	Аналитический метод	0.10	-
2617	386674.15	1336899.60	Аналитический метод	0.10	-
2618	386674.24	1336890.38	Аналитический метод	0.10	-
2619	386640.25	1336871.37	Аналитический метод	0.10	-
2620	386615.63	1336858.98	Аналитический метод	0.10	-
2621	386591.00	1336846.59	Аналитический метод	0.10	-
2622	386576.51	1336841.64	Аналитический метод	0.10	-
2623	386565.65	1336839.23	Аналитический метод	0.10	-
2624	386502.39	1336823.07	Аналитический метод	0.10	-
2625	386445.54	1336805.51	Аналитический метод	0.10	-
2626	386428.72	1336808.95	Аналитический метод	0.10	-
2627	386421.79	1336813.86	Аналитический метод	0.10	-
2628	386417.66	1336816.78	Аналитический метод	0.10	-
2629	386413.60	1336825.18	Аналитический метод	0.10	-
2630	386409.86	1336835.81	Аналитический метод	0.10	-
2631	386400.98	1336851.95	Аналитический метод	0.10	-
2632	386394.02	1336862.42	Аналитический метод	0.10	-
2633	386383.39	1336874.08	Аналитический метод	0.10	-
2634	386370.70	1336884.67	Аналитический метод	0.10	-
2635	386355.97	1336898.20	Аналитический метод	0.10	-
2636	386354.46	1336906.63	Аналитический метод	0.10	-
2637	386352.32	1336903.49	Аналитический метод	0.10	-
2638	386350.80	1336900.44	Аналитический метод	0.10	-
2639	386349.20	1336898.00	Аналитический метод	0.10	-
2640	386331.45	1336920.46	Аналитический метод	0.10	-

3. Сведения о характерных точках части (частей) границы объекта					
Обозначение характерных точек части границы	Координаты, м		Метод определения координат характерной точки	Средняя квадратическая погрешность положения характерной точки (Mt), м	Описание обозначения точки на местности (при наличии)
	X	Y			
1	2	3	4	5	6
2641	386339.00	1336919.17	Аналитический метод	0.10	-
2642	386343.79	1336919.04	Аналитический метод	0.10	-
2643	386348.46	1336919.26	Аналитический метод	0.10	-
2644	386335.57	1336923.25	Аналитический метод	0.10	-
2645	386327.24	1336932.74	Аналитический метод	0.10	-
2646	386325.43	1336939.42	Аналитический метод	0.10	-
2647	386337.33	1336957.85	Аналитический метод	0.10	-
2648	386347.08	1336965.92	Аналитический метод	0.10	-
2649	386613.58	1337164.27	Аналитический метод	0.10	-
2650	386726.03	1337249.89	Аналитический метод	0.10	-
2651	386706.39	1337269.70	Аналитический метод	0.10	-
2652	386611.40	1337194.39	Аналитический метод	0.10	-
2653	386332.13	1336981.03	Аналитический метод	0.10	-
2654	386324.29	1336975.84	Аналитический метод	0.10	-
2655	386300.42	1336968.37	Аналитический метод	0.10	-
2656	386292.96	1336972.94	Аналитический метод	0.10	-
2657	386280.91	1336960.44	Аналитический метод	0.10	-
2658	386284.16	1336948.78	Аналитический метод	0.10	-
2659	386275.47	1336939.14	Аналитический метод	0.10	-
2660	386198.00	1336878.38	Аналитический метод	0.10	-
2661	386156.83	1336849.00	Аналитический метод	0.10	-
2662	386079.28	1336792.35	Аналитический метод	0.10	-
2663	386075.58	1336789.65	Аналитический метод	0.10	-
2664	386015.92	1336746.06	Аналитический метод	0.10	-
2665	385907.94	1336695.64	Аналитический метод	0.10	-
2666	385883.83	1336682.84	Аналитический метод	0.10	-



3. Сведения о характерных точках части (частей) границы объекта					
Обозначение характерных точек части границы	Координаты, м		Метод определения координат характерной точки	Средняя квадратическая погрешность положения характерной точки (Mt), м	Описание обозначения точки на местности (при наличии)
	X	Y			
1	2	3	4	5	6
2667	385867.76	1336674.31	Аналитический метод	0.10	-
2668	385857.73	1336668.35	Аналитический метод	0.10	-
2669	385822.54	1336647.45	Аналитический метод	0.10	-
2670	385810.80	1336649.12	Аналитический метод	0.10	-
2671	385803.62	1336659.85	Аналитический метод	0.10	-
2672	385788.40	1336653.15	Аналитический метод	0.10	-
2673	385790.77	1336642.85	Аналитический метод	0.10	-
2674	385782.37	1336631.86	Аналитический метод	0.10	-
2675	385685.67	1336606.07	Аналитический метод	0.10	-
2676	385500.73	1336580.29	Аналитический метод	0.10	-
2677	385360.52	1336561.00	Аналитический метод	0.10	-
2678	385356.54	1336560.57	Аналитический метод	0.10	-
2679	385298.62	1336552.52	Аналитический метод	0.10	-
2680	385246.24	1336545.23	Аналитический метод	0.10	-
2681	385187.79	1336537.58	Аналитический метод	0.10	-
2682	385159.68	1336534.62	Аналитический метод	0.10	-
2683	385152.82	1336536.78	Аналитический метод	0.10	-
2684	385150.16	1336541.92	Аналитический метод	0.10	-
2685	385141.47	1336545.80	Аналитический метод	0.10	-
2686	385139.91	1336548.82	Аналитический метод	0.10	-
2687	385136.79	1336555.64	Аналитический метод	0.10	-
2688	385132.63	1336564.74	Аналитический метод	0.10	-
2689	385129.05	1336563.10	Аналитический метод	0.10	-
2690	385121.26	1336576.59	Аналитический метод	0.10	-
2691	385112.82	1336591.21	Аналитический метод	0.10	-
2692	385088.53	1336638.08	Аналитический метод	0.10	-

3. Сведения о характерных точках части (частей) границы объекта					
Обозначение характерных точек части границы	Координаты, м		Метод определения координат характерной точки	Средняя квадратическая погрешность положения характерной точки (Mt), м	Описание обозначения точки на местности (при наличии)
	X	Y			
1	2	3	4	5	6
2693	385083.90	1336635.78	Аналитический метод	0.10	-
2694	385102.21	1336602.54	Аналитический метод	0.10	-
2695	385124.71	1336561.11	Аналитический метод	0.10	-
2696	385130.46	1336548.24	Аналитический метод	0.10	-
2697	385130.08	1336540.17	Аналитический метод	0.10	-
2698	385131.03	1336533.05	Аналитический метод	0.10	-
2699	385126.08	1336531.63	Аналитический метод	0.10	-
2700	385122.18	1336530.52	Аналитический метод	0.10	-
2701	385117.30	1336529.12	Аналитический метод	0.10	-
2702	384939.14	1336506.69	Аналитический метод	0.10	-
2703	384930.67	1336528.01	Аналитический метод	0.10	-
2704	384975.35	1336534.57	Аналитический метод	0.10	-
2705	385029.82	1336544.16	Аналитический метод	0.10	-
2706	385028.57	1336554.07	Аналитический метод	0.10	-
2707	384984.49	1336546.03	Аналитический метод	0.10	-
2708	384967.16	1336576.74	Аналитический метод	0.10	-
2709	384954.85	1336598.54	Аналитический метод	0.10	-
2710	384942.59	1336620.26	Аналитический метод	0.10	-
2711	384940.31	1336624.29	Аналитический метод	0.10	-
2712	384938.03	1336628.32	Аналитический метод	0.10	-
2713	384939.72	1336647.28	Аналитический метод	0.10	-
2714	384939.82	1336648.47	Аналитический метод	0.10	-
2715	384924.06	1336679.44	Аналитический метод	0.10	-
2716	384908.28	1336710.40	Аналитический метод	0.10	-
2717	384905.47	1336715.70	Аналитический метод	0.10	-
2718	384858.78	1336687.67	Аналитический метод	0.10	-

3. Сведения о характерных точках части (частей) границы объекта					
Обозначение характерных точек части границы	Координаты, м		Метод определения координат характерной точки	Средняя квадратическая погрешность положения характерной точки (Mt), м	Описание обозначения точки на местности (при наличии)
	X	Y			
1	2	3	4	5	6
2719	384848.58	1336681.55	Аналитический метод	0.10	-
2720	384879.28	1336621.48	Аналитический метод	0.10	-
2721	384876.13	1336612.25	Аналитический метод	0.10	-
2722	384827.77	1336589.32	Аналитический метод	0.10	-
2723	384791.00	1336571.88	Аналитический метод	0.10	-
2724	384789.73	1336574.75	Аналитический метод	0.10	-
2725	384786.14	1336582.86	Аналитический метод	0.10	-
2726	384766.87	1336573.73	Аналитический метод	0.10	-
2727	384764.36	1336572.53	Аналитический метод	0.10	-
2728	384774.08	1336550.57	Аналитический метод	0.10	-
2729	384785.07	1336525.74	Аналитический метод	0.10	-
2730	384660.52	1336476.06	Аналитический метод	0.10	-
2731	384621.54	1336557.81	Аналитический метод	0.10	-
2732	384682.95	1336596.14	Аналитический метод	0.10	-
2733	384706.16	1336610.31	Аналитический метод	0.10	-
2734	384715.46	1336608.35	Аналитический метод	0.10	-
2735	384724.71	1336609.47	Аналитический метод	0.10	-
2736	384732.21	1336612.66	Аналитический метод	0.10	-
2737	384738.38	1336617.88	Аналитический метод	0.10	-
2738	384743.36	1336626.06	Аналитический метод	0.10	-
2739	384745.03	1336634.23	Аналитический метод	0.10	-
2740	384767.16	1336647.24	Аналитический метод	0.10	-
2741	384804.34	1336669.61	Аналитический метод	0.10	-
2742	384859.70	1336703.83	Аналитический метод	0.10	-
2743	384884.71	1336719.18	Аналитический метод	0.10	-
2744	384955.20	1336761.52	Аналитический метод	0.10	-

3. Сведения о характерных точках части (частей) границы объекта					
Обозначение характерных точек части границы	Координаты, м		Метод определения координат характерной точки	Средняя квадратическая погрешность положения характерной точки (Mt), м	Описание обозначения точки на местности (при наличии)
	X	Y			
1	2	3	4	5	6
2745	384990.59	1336781.30	Аналитический метод	0.10	-
2746	384997.15	1336776.33	Аналитический метод	0.10	-
2747	384999.83	1336770.17	Аналитический метод	0.10	-
2748	385007.94	1336776.16	Аналитический метод	0.10	-
2749	385019.21	1336784.51	Аналитический метод	0.10	-
2750	385031.56	1336793.67	Аналитический метод	0.10	-
2751	385029.44	1336798.34	Аналитический метод	0.10	-
2752	385027.33	1336803.01	Аналитический метод	0.10	-
2753	385058.57	1336820.64	Аналитический метод	0.10	-
2754	385076.84	1336831.23	Аналитический метод	0.10	-
2755	385105.68	1336845.68	Аналитический метод	0.10	-
2756	385142.13	1336861.34	Аналитический метод	0.10	-
2757	385146.74	1336849.56	Аналитический метод	0.10	-
2758	385156.10	1336825.67	Аналитический метод	0.10	-
2759	385162.23	1336809.16	Аналитический метод	0.10	-
2760	385167.04	1336793.36	Аналитический метод	0.10	-
2761	385169.69	1336791.73	Аналитический метод	0.10	-
2762	385179.55	1336791.59	Аналитический метод	0.10	-
2763	385180.58	1336791.10	Аналитический метод	0.10	-
2764	385185.04	1336780.91	Аналитический метод	0.10	-
2765	385190.27	1336768.33	Аналитический метод	0.10	-
2766	385194.94	1336771.00	Аналитический метод	0.10	-
2767	385195.30	1336770.46	Аналитический метод	0.10	-
2768	385199.97	1336763.32	Аналитический метод	0.10	-
2769	385200.61	1336762.18	Аналитический метод	0.10	-
2770	385204.15	1336755.88	Аналитический метод	0.10	-

3. Сведения о характерных точках части (частей) границы объекта					
Обозначение характерных точек части границы	Координаты, м		Метод определения координат характерной точки	Средняя квадратическая погрешность положения характерной точки (Mt), м	Описание обозначения точки на местности (при наличии)
	X	Y			
1	2	3	4	5	6
2771	385212.94	1336740.25	Аналитический метод	0.10	-
2772	385230.19	1336702.42	Аналитический метод	0.10	-
2773	385227.56	1336700.73	Аналитический метод	0.10	-
2774	385232.25	1336687.88	Аналитический метод	0.10	-
2775	385238.68	1336690.23	Аналитический метод	0.10	-
2776	385227.24	1336721.52	Аналитический метод	0.10	-
2777	385228.76	1336722.07	Аналитический метод	0.10	-
2778	385219.05	1336743.35	Аналитический метод	0.10	-
2779	385213.14	1336753.85	Аналитический метод	0.10	-
2780	385228.85	1336760.42	Аналитический метод	0.10	-
2781	385234.27	1336762.68	Аналитический метод	0.10	-
2782	385269.33	1336777.39	Аналитический метод	0.10	-
2783	385304.39	1336792.09	Аналитический метод	0.10	-
2784	385309.59	1336794.27	Аналитический метод	0.10	-
2785	385304.78	1336808.06	Аналитический метод	0.10	-
2786	385300.95	1336812.69	Аналитический метод	0.10	-
2787	385298.94	1336811.03	Аналитический метод	0.10	-
2788	385297.71	1336809.68	Аналитический метод	0.10	-
2789	385302.86	1336796.12	Аналитический метод	0.10	-
2790	385231.82	1336769.12	Аналитический метод	0.10	-
2791	385226.67	1336782.68	Аналитический метод	0.10	-
2792	385221.02	1336780.53	Аналитический метод	0.10	-
2793	385223.38	1336773.51	Аналитический метод	0.10	-
2794	385206.14	1336766.31	Аналитический метод	0.10	-
2795	385204.40	1336765.58	Аналитический метод	0.10	-
2796	385201.01	1336774.23	Аналитический метод	0.10	-

3. Сведения о характерных точках части (частей) границы объекта					
Обозначение характерных точек части границы	Координаты, м		Метод определения координат характерной точки	Средняя квадратическая погрешность положения характерной точки (Mt), м	Описание обозначения точки на местности (при наличии)
	X	Y			
1	2	3	4	5	6
2797	385196.66	1336782.34	Аналитический метод	0.10	-
2798	385192.77	1336780.93	Аналитический метод	0.10	-
2799	385186.71	1336797.87	Аналитический метод	0.10	-
2800	385179.64	1336797.78	Аналитический метод	0.10	-
2801	385172.13	1336797.89	Аналитический метод	0.10	-
2802	385170.38	1336799.49	Аналитический метод	0.10	-
2803	385163.31	1336823.79	Аналитический метод	0.10	-
2804	385159.83	1336834.83	Аналитический метод	0.10	-
2805	385153.10	1336852.06	Аналитический метод	0.10	-
2806	385148.51	1336863.83	Аналитический метод	0.10	-
2807	385149.43	1336864.19	Аналитический метод	0.10	-
2808	385176.28	1336872.06	Аналитический метод	0.10	-
2809	385201.36	1336876.54	Аналитический метод	0.10	-
2810	385228.06	1336880.84	Аналитический метод	0.10	-
2811	385252.02	1336882.82	Аналитический метод	0.10	-
2812	385266.27	1336884.97	Аналитический метод	0.10	-
2813	385275.07	1336885.63	Аналитический метод	0.10	-
2814	385444.24	1336904.87	Аналитический метод	0.10	-
2815	385512.18	1336929.86	Аналитический метод	0.10	-
2816	385566.32	1336960.83	Аналитический метод	0.10	-
2817	385569.21	1336955.75	Аналитический метод	0.10	-
2818	385574.29	1336958.66	Аналитический метод	0.10	-
2819	385571.43	1336963.58	Аналитический метод	0.10	-
2820	385591.31	1336974.76	Аналитический метод	0.10	-
2821	385614.47	1336994.22	Аналитический метод	0.10	-
2822	385617.41	1336990.99	Аналитический метод	0.10	-

3. Сведения о характерных точках части (частей) границы объекта					
Обозначение характерных точек части границы	Координаты, м		Метод определения координат характерной точки	Средняя квадратическая погрешность положения характерной точки (Mt), м	Описание обозначения точки на местности (при наличии)
	X	Y			
1	2	3	4	5	6
2823	385628.48	1337000.16	Аналитический метод	0.10	-
2824	385638.21	1337010.32	Аналитический метод	0.10	-
2825	385660.55	1337033.84	Аналитический метод	0.10	-
2826	385678.82	1337056.06	Аналитический метод	0.10	-
2827	385712.63	1337100.17	Аналитический метод	0.10	-
2828	385712.48	1337100.28	Аналитический метод	0.10	-
2829	385723.94	1337114.91	Аналитический метод	0.10	-
2830	385740.99	1337137.04	Аналитический метод	0.10	-
2831	385812.88	1337236.31	Аналитический метод	0.10	-
2832	385814.31	1337238.35	Аналитический метод	0.10	-
2833	385877.48	1337320.03	Аналитический метод	0.10	-
2834	385880.68	1337324.16	Аналитический метод	0.10	-
2835	385885.68	1337330.64	Аналитический метод	0.10	-
2836	385902.72	1337352.67	Аналитический метод	0.10	-
2837	386023.84	1337509.26	Аналитический метод	0.10	-
2838	386034.21	1337528.25	Аналитический метод	0.10	-
2839	386052.53	1337566.83	Аналитический метод	0.10	-
2840	386069.18	1337605.40	Аналитический метод	0.10	-
2841	386073.22	1337613.23	Аналитический метод	0.10	-
2842	386078.13	1337619.69	Аналитический метод	0.10	-
2843	386078.97	1337628.85	Аналитический метод	0.10	-
2844	386059.36	1337636.99	Аналитический метод	0.10	-
2845	386053.22	1337622.89	Аналитический метод	0.10	-
2846	386050.08	1337610.18	Аналитический метод	0.10	-
2847	386036.68	1337580.41	Аналитический метод	0.10	-
2848	386020.57	1337547.84	Аналитический метод	0.10	-

3. Сведения о характерных точках части (частей) границы объекта					
Обозначение характерных точек части границы	Координаты, м		Метод определения координат характерной точки	Средняя квадратическая погрешность положения характерной точки (Mt), м	Описание обозначения точки на местности (при наличии)
	X	Y			
1	2	3	4	5	6
2849	386009.07	1337525.88	Аналитический метод	0.10	-
2850	385987.80	1337495.17	Аналитический метод	0.10	-
2851	385947.35	1337443.79	Аналитический метод	0.10	-
2852	385796.15	1337239.05	Аналитический метод	0.10	-
2853	385792.32	1337241.18	Аналитический метод	0.10	-
2854	385760.77	1337198.96	Аналитический метод	0.10	-
2855	385684.35	1337097.50	Аналитический метод	0.10	-
2856	385663.73	1337071.11	Аналитический метод	0.10	-
2857	385639.84	1337041.33	Аналитический метод	0.10	-
2858	385620.48	1337021.40	Аналитический метод	0.10	-
2859	385607.21	1337008.86	Аналитический метод	0.10	-
2860	385592.82	1336996.56	Аналитический метод	0.10	-
2861	385565.52	1336976.41	Аналитический метод	0.10	-
2862	385543.79	1336962.80	Аналитический метод	0.10	-
2863	385523.08	1336952.59	Аналитический метод	0.10	-
2864	385500.38	1336942.47	Аналитический метод	0.10	-
2865	385479.77	1336935.66	Аналитический метод	0.10	-
2866	385437.61	1336922.69	Аналитический метод	0.10	-
2867	385406.68	1336917.75	Аналитический метод	0.10	-
2868	385353.81	1336912.90	Аналитический метод	0.10	-
2869	385322.28	1336909.81	Аналитический метод	0.10	-
2870	385316.72	1336909.32	Аналитический метод	0.10	-
2871	385272.72	1336904.84	Аналитический метод	0.10	-
2872	385250.87	1336902.60	Аналитический метод	0.10	-
2873	385249.11	1336902.43	Аналитический метод	0.10	-
2874	385222.50	1336900.90	Аналитический метод	0.10	-



3. Сведения о характерных точках части (частей) границы объекта					
Обозначение характерных точек части границы	Координаты, м		Метод определения координат характерной точки	Средняя квадратическая погрешность положения характерной точки (Mt), м	Описание обозначения точки на местности (при наличии)
	X	Y			
1	2	3	4	5	6
2875	385189.00	1336895.53	Аналитический метод	0.10	-
2876	385170.90	1336891.95	Аналитический метод	0.10	-
2877	385142.43	1336882.97	Аналитический метод	0.10	-
2878	385127.14	1336878.42	Аналитический метод	0.10	-
2879	385087.21	1336859.54	Аналитический метод	0.10	-
2880	385066.31	1336848.92	Аналитический метод	0.10	-
2881	385047.66	1336838.18	Аналитический метод	0.10	-
2882	385011.99	1336817.74	Аналитический метод	0.10	-
2883	384974.47	1336794.81	Аналитический метод	0.10	-
2884	384964.21	1336789.92	Аналитический метод	0.10	-
2885	384955.02	1336793.95	Аналитический метод	0.10	-
2886	384947.19	1336800.66	Аналитический метод	0.10	-
2887	384906.97	1336890.40	Аналитический метод	0.10	-
2888	384902.21	1336910.58	Аналитический метод	0.10	-
2889	384915.72	1336914.48	Аналитический метод	0.10	-
2890	384937.81	1336920.59	Аналитический метод	0.10	-
2891	384954.16	1336923.52	Аналитический метод	0.10	-
2892	384971.46	1336915.79	Аналитический метод	0.10	-
2893	384980.43	1336911.54	Аналитический метод	0.10	-
2894	384988.00	1336895.61	Аналитический метод	0.10	-
2895	384992.56	1336884.87	Аналитический метод	0.10	-
2896	385011.87	1336884.29	Аналитический метод	0.10	-
2897	385015.29	1336870.26	Аналитический метод	0.10	-
2898	385020.18	1336850.81	Аналитический метод	0.10	-
2899	385027.54	1336852.65	Аналитический метод	0.10	-
2900	385041.09	1336856.04	Аналитический метод	0.10	-

3. Сведения о характерных точках части (частей) границы объекта					
Обозначение характерных точек части границы	Координаты, м		Метод определения координат характерной точки	Средняя квадратическая погрешность положения характерной точки (Mt), м	Описание обозначения точки на местности (при наличии)
	X	Y			
1	2	3	4	5	6
2901	385029.28	1336876.67	Аналитический метод	0.10	-
2902	385022.92	1336895.96	Аналитический метод	0.10	-
2903	384996.79	1336896.75	Аналитический метод	0.10	-
2904	384993.61	1336904.53	Аналитический метод	0.10	-
2905	384989.35	1336903.38	Аналитический метод	0.10	-
2906	384985.10	1336918.18	Аналитический метод	0.10	-
2907	384981.44	1336930.94	Аналитический метод	0.10	-
2908	384977.70	1336943.95	Аналитический метод	0.10	-
2909	384979.82	1336944.42	Аналитический метод	0.10	-
2910	384975.88	1336962.14	Аналитический метод	0.10	-
2911	384956.78	1336972.48	Аналитический метод	0.10	-
2912	384956.66	1336973.05	Аналитический метод	0.10	-
2913	384946.30	1336970.78	Аналитический метод	0.10	-
2914	384948.11	1336962.75	Аналитический метод	0.10	-
2915	384959.22	1336956.69	Аналитический метод	0.10	-
2916	384964.67	1336933.43	Аналитический метод	0.10	-
2917	384966.20	1336926.90	Аналитический метод	0.10	-
2918	384955.98	1336931.47	Аналитический метод	0.10	-
2919	384950.04	1336930.13	Аналитический метод	0.10	-
2920	384948.73	1336935.70	Аналитический метод	0.10	-
2921	384933.81	1336935.05	Аналитический метод	0.10	-
2922	384911.72	1336928.94	Аналитический метод	0.10	-
2923	384898.61	1336925.85	Аналитический метод	0.10	-
2924	384898.10	1336928.00	Аналитический метод	0.10	-
2925	384891.79	1336956.39	Аналитический метод	0.10	-
2926	384891.97	1336958.79	Аналитический метод	0.10	-

3. Сведения о характерных точках части (частей) границы объекта					
Обозначение характерных точек части границы	Координаты, м		Метод определения координат характерной точки	Средняя квадратическая погрешность положения характерной точки (Mt), м	Описание обозначения точки на местности (при наличии)
	X	Y			
1	2	3	4	5	6
2927	384893.22	1336961.07	Аналитический метод	0.10	-
2928	384895.76	1336962.55	Аналитический метод	0.10	-
2929	384902.87	1336966.16	Аналитический метод	0.10	-
2930	384917.65	1336978.49	Аналитический метод	0.10	-
2931	384921.73	1336985.54	Аналитический метод	0.10	-
2932	384926.21	1336995.75	Аналитический метод	0.10	-
2933	384927.23	1337007.31	Аналитический метод	0.10	-
2934	384917.91	1337068.51	Аналитический метод	0.10	-
2935	384908.02	1337133.42	Аналитический метод	0.10	-
2936	384905.86	1337140.66	Аналитический метод	0.10	-
2937	384887.35	1337176.55	Аналитический метод	0.10	-
2938	384876.50	1337193.32	Аналитический метод	0.10	-
2939	384873.95	1337192.66	Аналитический метод	0.10	-
2940	384798.46	1337308.55	Аналитический метод	0.10	-
2941	384754.97	1337375.32	Аналитический метод	0.10	-
2942	384716.98	1337440.27	Аналитический метод	0.10	-
2943	384712.14	1337448.53	Аналитический метод	0.10	-
2944	384711.96	1337442.67	Аналитический метод	0.10	-
2945	384705.86	1337443.43	Аналитический метод	0.10	-
2946	384695.86	1337444.68	Аналитический метод	0.10	-
2947	384703.17	1337432.19	Аналитический метод	0.10	-
2948	384741.35	1337366.91	Аналитический метод	0.10	-
2949	384785.05	1337299.82	Аналитический метод	0.10	-
2950	384857.69	1337188.31	Аналитический метод	0.10	-
2951	384861.28	1337189.23	Аналитический метод	0.10	-
2952	384874.36	1337169.02	Аналитический метод	0.10	-

3. Сведения о характерных точках части (частей) границы объекта					
Обозначение характерных точек части границы	Координаты, м		Метод определения координат характерной точки	Средняя квадратическая погрешность положения характерной точки (Mt), м	Описание обозначения точки на местности (при наличии)
	X	Y			
1	2	3	4	5	6
2953	384891.89	1337135.04	Аналитический метод	0.10	-
2954	384893.35	1337130.13	Аналитический метод	0.10	-
2955	384905.75	1337048.70	Аналитический метод	0.10	-
2956	384863.57	1337041.05	Аналитический метод	0.10	-
2957	384833.61	1337034.90	Аналитический метод	0.10	-
2958	384790.91	1337026.14	Аналитический метод	0.10	-
2959	384748.55	1337017.44	Аналитический метод	0.10	-
2960	384750.20	1337010.78	Аналитический метод	0.10	-
2961	384768.39	1337014.71	Аналитический метод	0.10	-
2962	384777.74	1336971.47	Аналитический метод	0.10	-
2963	384779.96	1336961.41	Аналитический метод	0.10	-
2964	384782.02	1336951.56	Аналитический метод	0.10	-
2965	384781.45	1336949.70	Аналитический метод	0.10	-
2966	384776.02	1336946.43	Аналитический метод	0.10	-
2967	384757.51	1336942.26	Аналитический метод	0.10	-
2968	384715.67	1336934.35	Аналитический метод	0.10	-
2969	384712.09	1336933.67	Аналитический метод	0.10	-
2970	384705.11	1336969.06	Аналитический метод	0.10	-
2971	384740.95	1336977.57	Аналитический метод	0.10	-
2972	384748.08	1336979.39	Аналитический метод	0.10	-
2973	384750.80	1336981.14	Аналитический метод	0.10	-
2974	384754.17	1336983.37	Аналитический метод	0.10	-
2975	384756.44	1336985.30	Аналитический метод	0.10	-
2976	384756.26	1336986.08	Аналитический метод	0.10	-
2977	384754.76	1336992.66	Аналитический метод	0.10	-
2978	384752.47	1337002.67	Аналитический метод	0.10	-

3. Сведения о характерных точках части (частей) границы объекта					
Обозначение характерных точек части границы	Координаты, м		Метод определения координат характерной точки	Средняя квадратическая погрешность положения характерной точки (Mt), м	Описание обозначения точки на местности (при наличии)
	X	Y			
1	2	3	4	5	6
2979	384751.77	1337002.55	Аналитический метод	0.10	-
2980	384743.12	1337000.49	Аналитический метод	0.10	-
2981	384744.59	1336995.20	Аналитический метод	0.10	-
2982	384744.56	1336993.63	Аналитический метод	0.10	-
2983	384742.63	1336991.37	Аналитический метод	0.10	-
2984	384741.03	1336990.44	Аналитический метод	0.10	-
2985	384739.21	1336989.38	Аналитический метод	0.10	-
2986	384715.04	1336983.19	Аналитический метод	0.10	-
2987	384708.96	1336981.79	Аналитический метод	0.10	-
2988	384702.83	1336980.58	Аналитический метод	0.10	-
2989	384701.93	1336985.15	Аналитический метод	0.10	-
2990	384703.35	1336985.50	Аналитический метод	0.10	-
2991	384702.26	1336990.68	Аналитический метод	0.10	-
2992	384697.99	1337010.96	Аналитический метод	0.10	-
2993	384695.23	1337024.06	Аналитический метод	0.10	-
2994	384692.27	1337037.05	Аналитический метод	0.10	-
2995	384691.97	1337039.09	Аналитический метод	0.10	-
2996	384688.61	1337040.87	Аналитический метод	0.10	-
2997	384681.53	1337075.15	Аналитический метод	0.10	-
2998	384680.49	1337080.76	Аналитический метод	0.10	-
2999	384680.40	1337081.27	Аналитический метод	0.10	-
3000	384685.40	1337082.15	Аналитический метод	0.10	-
3001	384712.06	1337086.76	Аналитический метод	0.10	-
3002	384814.15	1337104.14	Аналитический метод	0.10	-
3003	384813.29	1337107.72	Аналитический метод	0.10	-
3004	384812.39	1337111.45	Аналитический метод	0.10	-

3. Сведения о характерных точках части (частей) границы объекта					
Обозначение характерных точек части границы	Координаты, м		Метод определения координат характерной точки	Средняя квадратическая погрешность положения характерной точки (Mt), м	Описание обозначения точки на местности (при наличии)
	X	Y			
1	2	3	4	5	6
3005	384710.82	1337094.16	Аналитический метод	0.10	-
3006	384679.76	1337089.03	Аналитический метод	0.10	-
3007	384679.06	1337088.90	Аналитический метод	0.10	-
3008	384670.34	1337138.69	Аналитический метод	0.10	-
3009	384671.75	1337138.94	Аналитический метод	0.10	-
3010	384676.40	1337139.76	Аналитический метод	0.10	-
3011	384676.13	1337141.32	Аналитический метод	0.10	-
3012	384661.48	1337195.10	Аналитический метод	0.10	-
3013	384625.91	1337186.04	Аналитический метод	0.10	-
3014	384627.70	1337179.82	Аналитический метод	0.10	-
3015	384605.04	1337174.92	Аналитический метод	0.10	-
3016	384600.82	1337174.01	Аналитический метод	0.10	-
3017	384595.34	1337172.82	Аналитический метод	0.10	-
3018	384563.72	1337165.77	Аналитический метод	0.10	-
3019	384560.82	1337165.10	Аналитический метод	0.10	-
3020	384533.77	1337158.86	Аналитический метод	0.10	-
3021	384506.58	1337153.28	Аналитический метод	0.10	-
3022	384489.59	1337149.76	Аналитический метод	0.10	-
3023	384481.22	1337148.03	Аналитический метод	0.10	-
3024	384456.29	1337142.61	Аналитический метод	0.10	-
3025	384431.71	1337137.22	Аналитический метод	0.10	-
3026	384401.04	1337131.46	Аналитический метод	0.10	-
3027	384377.57	1337185.83	Аналитический метод	0.10	-
3028	384368.61	1337207.05	Аналитический метод	0.10	-
3029	384359.75	1337228.03	Аналитический метод	0.10	-
3030	384358.78	1337230.29	Аналитический метод	0.10	-

3. Сведения о характерных точках части (частей) границы объекта					
Обозначение характерных точек части границы	Координаты, м		Метод определения координат характерной точки	Средняя квадратическая погрешность положения характерной точки (Mt), м	Описание обозначения точки на местности (при наличии)
	X	Y			
1	2	3	4	5	6
3031	384349.12	1337227.49	Аналитический метод	0.10	-
3032	384364.08	1337191.98	Аналитический метод	0.10	-
3033	384318.93	1337183.90	Аналитический метод	0.10	-
3034	384308.91	1337182.11	Аналитический метод	0.10	-
3035	384288.81	1337178.51	Аналитический метод	0.10	-
3036	384288.11	1337178.39	Аналитический метод	0.10	-
3037	384215.45	1337163.90	Аналитический метод	0.10	-
3038	384214.69	1337163.75	Аналитический метод	0.10	-
3039	384144.93	1337150.03	Аналитический метод	0.10	-
3040	384142.28	1337167.55	Аналитический метод	0.10	-
3041	384098.67	1337154.91	Аналитический метод	0.10	-
3042	384089.67	1337152.30	Аналитический метод	0.10	-
3043	384033.58	1337136.05	Аналитический метод	0.10	-
3044	384031.60	1337135.48	Аналитический метод	0.10	-
3045	383896.66	1337096.37	Аналитический метод	0.10	-
3046	383839.62	1337079.84	Аналитический метод	0.10	-
3047	383809.65	1337071.16	Аналитический метод	0.10	-
3048	383771.16	1337060.00	Аналитический метод	0.10	-
3049	383775.08	1337051.84	Аналитический метод	0.10	-
3050	383799.67	1337058.37	Аналитический метод	0.10	-
3051	383816.03	1337024.32	Аналитический метод	0.10	-
3052	383833.36	1336988.27	Аналитический метод	0.10	-
3053	383850.68	1336952.21	Аналитический метод	0.10	-
3054	383872.33	1336907.14	Аналитический метод	0.10	-
3055	383893.45	1336863.19	Аналитический метод	0.10	-
3056	383881.56	1336843.78	Аналитический метод	0.10	-

3. Сведения о характерных точках части (частей) границы объекта					
Обозначение характерных точек части границы	Координаты, м		Метод определения координат характерной точки	Средняя квадратическая погрешность положения характерной точки (Mt), м	Описание обозначения точки на местности (при наличии)
	X	Y			
1	2	3	4	5	6
3057	383890.61	1336828.09	Аналитический метод	0.10	-
3058	383907.99	1336856.50	Аналитический метод	0.10	-
3059	383934.49	1336862.16	Аналитический метод	0.10	-
3060	383960.89	1336867.80	Аналитический метод	0.10	-
3061	383987.40	1336873.46	Аналитический метод	0.10	-
3062	384013.85	1336879.31	Аналитический метод	0.10	-
3063	384040.30	1336885.01	Аналитический метод	0.10	-
3064	384066.65	1336890.76	Аналитический метод	0.10	-
3065	384092.96	1336896.50	Аналитический метод	0.10	-
3066	384119.49	1336902.25	Аналитический метод	0.10	-
3067	384126.86	1336903.85	Аналитический метод	0.10	-
3068	384126.23	1336914.33	Аналитический метод	0.10	-
3069	384188.67	1336917.17	Аналитический метод	0.10	-
3070	384209.89	1336922.04	Аналитический метод	0.10	-
3071	384236.07	1336927.62	Аналитический метод	0.10	-
3072	384388.68	1336961.90	Аналитический метод	0.10	-
3073	384407.27	1336966.08	Аналитический метод	0.10	-
3074	384427.42	1336970.42	Аналитический метод	0.10	-
3075	384441.08	1336972.95	Аналитический метод	0.10	-
3076	384502.28	1336985.16	Аналитический метод	0.10	-
3077	384519.54	1336988.67	Аналитический метод	0.10	-
3078	384589.98	1337002.48	Аналитический метод	0.10	-
3079	384601.24	1336947.22	Аналитический метод	0.10	-
3080	384563.79	1336941.06	Аналитический метод	0.10	-
3081	384546.40	1336937.37	Аналитический метод	0.10	-
3082	384530.15	1336933.65	Аналитический метод	0.10	-



3. Сведения о характерных точках части (частей) границы объекта					
Обозначение характерных точек части границы	Координаты, м		Метод определения координат характерной точки	Средняя квадратическая погрешность положения характерной точки (Mt), м	Описание обозначения точки на местности (при наличии)
	X	Y			
1	2	3	4	5	6
3083	384530.63	1336931.22	Аналитический метод	0.10	-
3084	384514.04	1336927.34	Аналитический метод	0.10	-
3085	384479.15	1336921.54	Аналитический метод	0.10	-
3086	384479.52	1336919.28	Аналитический метод	0.10	-
3087	384472.05	1336917.41	Аналитический метод	0.10	-
3088	384463.39	1336915.25	Аналитический метод	0.10	-
3089	384449.71	1336912.04	Аналитический метод	0.10	-
3090	384420.04	1336905.04	Аналитический метод	0.10	-
3091	384376.98	1336894.66	Аналитический метод	0.10	-
3092	384388.14	1336865.72	Аналитический метод	0.10	-
3093	384405.69	1336830.27	Аналитический метод	0.10	-
3094	384406.88	1336821.25	Аналитический метод	0.10	-
3095	384382.51	1336811.30	Аналитический метод	0.10	-
3096	384370.74	1336806.49	Аналитический метод	0.10	-
3097	384303.19	1336778.91	Аналитический метод	0.10	-
3098	384203.86	1336741.55	Аналитический метод	0.10	-
3099	384181.09	1336733.27	Аналитический метод	0.10	-
3100	384146.93	1336721.01	Аналитический метод	0.10	-
3101	384131.15	1336766.10	Аналитический метод	0.10	-
3102	384149.87	1336772.67	Аналитический метод	0.10	-
3103	384148.83	1336791.71	Аналитический метод	0.10	-
3104	384145.46	1336853.59	Аналитический метод	0.10	-
3105	384130.73	1336852.86	Аналитический метод	0.10	-
3106	384130.98	1336847.75	Аналитический метод	0.10	-
3107	384134.02	1336790.62	Аналитический метод	0.10	-
3108	384117.06	1336784.72	Аналитический метод	0.10	-

3. Сведения о характерных точках части (частей) границы объекта					
Обозначение характерных точек части границы	Координаты, м		Метод определения координат характерной точки	Средняя квадратическая погрешность положения характерной точки (Mt), м	Описание обозначения точки на местности (при наличии)
	X	Y			
1	2	3	4	5	6
3109	384091.44	1336775.75	Аналитический метод	0.10	-
3110	384082.21	1336772.52	Аналитический метод	0.10	-
3111	384073.51	1336769.47	Аналитический метод	0.10	-
3112	384065.67	1336766.73	Аналитический метод	0.10	-
3113	384039.96	1336757.74	Аналитический метод	0.10	-
3114	384014.06	1336748.67	Аналитический метод	0.10	-
3115	383988.26	1336739.64	Аналитический метод	0.10	-
3116	383964.24	1336732.23	Аналитический метод	0.10	-
3117	383956.27	1336712.74	Аналитический метод	0.10	-
3118	383990.63	1336724.58	Аналитический метод	0.10	-
3119	384016.37	1336733.59	Аналитический метод	0.10	-
3120	384042.11	1336742.60	Аналитический метод	0.10	-
3121	384067.85	1336751.61	Аналитический метод	0.10	-
3122	384093.58	1336760.61	Аналитический метод	0.10	-
3123	384119.32	1336769.62	Аналитический метод	0.10	-
3124	384137.49	1336717.71	Аналитический метод	0.10	-
3125	384111.75	1336708.70	Аналитический метод	0.10	-
3126	384110.26	1336708.18	Аналитический метод	0.10	-
3127	384086.01	1336699.69	Аналитический метод	0.10	-
3128	384060.27	1336690.68	Аналитический метод	0.10	-
3129	384034.53	1336681.68	Аналитический метод	0.10	-
3130	384008.79	1336672.67	Аналитический метод	0.10	-
3131	383974.17	1336660.97	Аналитический метод	0.10	-
3132	383948.30	1336652.02	Аналитический метод	0.10	-
3133	383952.19	1336640.78	Аналитический метод	0.10	-
3134	383978.02	1336649.72	Аналитический метод	0.10	-

3. Сведения о характерных точках части (частей) границы объекта					
Обозначение характерных точек части границы	Координаты, м		Метод определения координат характерной точки	Средняя квадратическая погрешность положения характерной точки (Mt), м	Описание обозначения точки на местности (при наличии)
	X	Y			
1	2	3	4	5	6
3135	384012.66	1336661.43	Аналитический метод	0.10	-
3136	384038.46	1336670.46	Аналитический метод	0.10	-
3137	384064.19	1336679.45	Аналитический метод	0.10	-
3138	384089.94	1336688.47	Аналитический метод	0.10	-
3139	384114.19	1336696.95	Аналитический метод	0.10	-
3140	384115.68	1336697.48	Аналитический метод	0.10	-
3141	384141.44	1336706.44	Аналитический метод	0.10	-
3142	384183.29	1336721.56	Аналитический метод	0.10	-
3143	384207.99	1336730.40	Аналитический метод	0.10	-
3144	384238.49	1336741.87	Аналитический метод	0.10	-
3145	384307.53	1336767.84	Аналитический метод	0.10	-
3146	384408.49	1336809.07	Аналитический метод	0.10	-
3147	384428.98	1336771.13	Аналитический метод	0.10	-
3148	384429.93	1336769.18	Аналитический метод	0.10	-
3149	384430.20	1336768.63	Аналитический метод	0.10	-
3150	384431.44	1336766.09	Аналитический метод	0.10	-
3151	384441.97	1336739.94	Аналитический метод	0.10	-
3152	384444.79	1336734.16	Аналитический метод	0.10	-
3153	384445.43	1336732.88	Аналитический метод	0.10	-
3154	384446.28	1336731.17	Аналитический метод	0.10	-
3155	384451.00	1336721.74	Аналитический метод	0.10	-
3156	384454.81	1336714.12	Аналитический метод	0.10	-
3157	384456.09	1336711.54	Аналитический метод	0.10	-
3158	384456.71	1336710.29	Аналитический метод	0.10	-
3159	384457.35	1336709.00	Аналитический метод	0.10	-
3160	384460.94	1336703.54	Аналитический метод	0.10	-

3. Сведения о характерных точках части (частей) границы объекта					
Обозначение характерных точек части границы	Координаты, м		Метод определения координат характерной точки	Средняя квадратическая погрешность положения характерной точки (Mt), м	Описание обозначения точки на местности (при наличии)
	X	Y			
1	2	3	4	5	6
3161	384461.58	1336702.73	Аналитический метод	0.10	-
3162	384462.35	1336702.04	Аналитический метод	0.10	-
3163	384463.23	1336701.49	Аналитический метод	0.10	-
3164	384473.53	1336696.24	Аналитический метод	0.10	-
3165	384474.06	1336696.01	Аналитический метод	0.10	-
3166	384474.60	1336695.82	Аналитический метод	0.10	-
3167	384514.76	1336684.36	Аналитический метод	0.10	-
3168	384515.68	1336684.17	Аналитический метод	0.10	-
3169	384516.61	1336684.13	Аналитический метод	0.10	-
3170	384517.53	1336684.23	Аналитический метод	0.10	-
3171	384535.44	1336687.64	Аналитический метод	0.10	-
3172	384542.80	1336667.76	Аналитический метод	0.10	-
3173	384532.09	1336627.84	Аналитический метод	0.10	-
3174	384441.26	1336592.69	Аналитический метод	0.10	-
3175	384429.93	1336587.86	Аналитический метод	0.10	-
3176	384354.85	1336555.87	Аналитический метод	0.10	-
3177	384279.83	1336525.94	Аналитический метод	0.10	-
3178	384230.79	1336506.38	Аналитический метод	0.10	-
3179	384070.96	1336442.70	Аналитический метод	0.10	-
3180	384065.39	1336440.46	Аналитический метод	0.10	-
3181	384016.58	1336420.84	Аналитический метод	0.10	-
3182	384016.18	1336422.35	Аналитический метод	0.10	-
3183	383946.87	1336404.99	Аналитический метод	0.10	-
3184	383944.35	1336404.36	Аналитический метод	0.10	-
3185	383932.96	1336401.51	Аналитический метод	0.10	-
3186	383891.49	1336395.54	Аналитический метод	0.10	-

3. Сведения о характерных точках части (частей) границы объекта					
Обозначение характерных точек части границы	Координаты, м		Метод определения координат характерной точки	Средняя квадратическая погрешность положения характерной точки (Mt), м	Описание обозначения точки на местности (при наличии)
	X	Y			
1	2	3	4	5	6
3187	383890.78	1336401.10	Аналитический метод	0.10	-
3188	383888.92	1336415.71	Аналитический метод	0.10	-
3189	383863.11	1336496.92	Аналитический метод	0.10	-
3190	383903.43	1336511.66	Аналитический метод	0.10	-
3191	383921.82	1336517.98	Аналитический метод	0.10	-
3192	383918.27	1336532.78	Аналитический метод	0.10	-
3193	383905.52	1336573.80	Аналитический метод	0.10	-
3194	383867.70	1336690.66	Аналитический метод	0.10	-
3195	383853.43	1336686.04	Аналитический метод	0.10	-
3196	383895.32	1336558.49	Аналитический метод	0.10	-
3197	383903.81	1336528.78	Аналитический метод	0.10	-
3198	383904.88	1336524.79	Аналитический метод	0.10	-
3199	383899.80	1336522.86	Аналитический метод	0.10	-
3200	383859.66	1336508.01	Аналитический метод	0.10	-
3201	383859.49	1336507.96	Аналитический метод	0.10	-
3202	383848.86	1336541.30	Аналитический метод	0.10	-
3203	383846.97	1336547.12	Аналитический метод	0.10	-
3204	383842.95	1336559.53	Аналитический метод	0.10	-
3205	383807.98	1336667.29	Аналитический метод	0.10	-
3206	383806.75	1336671.09	Аналитический метод	0.10	-
3207	383800.43	1336696.86	Аналитический метод	0.10	-
3208	383742.59	1336875.92	Аналитический метод	0.10	-
3209	383728.40	1336934.02	Аналитический метод	0.10	-
3210	383713.83	1336930.47	Аналитический метод	0.10	-
3211	383728.15	1336871.83	Аналитический метод	0.10	-
3212	383787.42	1336692.35	Аналитический метод	0.10	-

3. Сведения о характерных точках части (частей) границы объекта					
Обозначение характерных точек части границы	Координаты, м		Метод определения координат характерной точки	Средняя квадратическая погрешность положения характерной точки (Mt), м	Описание обозначения точки на местности (при наличии)
	X	Y			
1	2	3	4	5	6
3213	383833.07	1336545.38	Аналитический метод	0.10	-
3214	383878.71	1336398.40	Аналитический метод	0.10	-
3215	383879.55	1336381.82	Аналитический метод	0.10	-
3216	383879.58	1336381.29	Аналитический метод	0.10	-
3217	383872.78	1336366.47	Аналитический метод	0.10	-
3218	383839.68	1336362.84	Аналитический метод	0.10	-
3219	383590.32	1336330.72	Аналитический метод	0.10	-
3220	383420.01	1336309.17	Аналитический метод	0.10	-
3221	383272.22	1336288.34	Аналитический метод	0.10	-
3222	383225.07	1336279.76	Аналитический метод	0.10	-
3223	383212.38	1336275.65	Аналитический метод	0.10	-
3224	383208.12	1336277.87	Аналитический метод	0.10	-
3225	383205.15	1336277.41	Аналитический метод	0.10	-
3226	383201.74	1336274.26	Аналитический метод	0.10	-
3227	383170.48	1336264.58	Аналитический метод	0.10	-
3228	383155.97	1336260.26	Аналитический метод	0.10	-
3229	383169.29	1336239.46	Аналитический метод	0.10	-
3230	383230.79	1336256.54	Аналитический метод	0.10	-
3231	383275.68	1336264.70	Аналитический метод	0.10	-
3232	383425.59	1336285.13	Аналитический метод	0.10	-
3233	383599.36	1336307.20	Аналитический метод	0.10	-
3234	383843.49	1336338.60	Аналитический метод	0.10	-
3235	383849.05	1336326.63	Аналитический метод	0.10	-
3236	383860.91	1336328.77	Аналитический метод	0.10	-
3237	383862.99	1336340.07	Аналитический метод	0.10	-
3238	383867.39	1336336.82	Аналитический метод	0.10	-

3. Сведения о характерных точках части (частей) границы объекта					
Обозначение характерных точек части границы	Координаты, м		Метод определения координат характерной точки	Средняя квадратическая погрешность положения характерной точки (Mt), м	Описание обозначения точки на местности (при наличии)
	X	Y			
1	2	3	4	5	6
3239	383878.95	1336338.84	Аналитический метод	0.10	-
3240	383883.79	1336342.35	Аналитический метод	0.10	-
3241	383941.57	1336350.97	Аналитический метод	0.10	-
3242	383987.77	1336355.61	Аналитический метод	0.10	-
3243	384043.18	1336362.67	Аналитический метод	0.10	-
3244	384162.19	1336377.85	Аналитический метод	0.10	-
3245	384171.17	1336370.44	Аналитический метод	0.10	-
3246	384175.04	1336358.19	Аналитический метод	0.10	-
3247	384196.02	1336360.07	Аналитический метод	0.10	-
3248	384193.99	1336371.14	Аналитический метод	0.10	-
3249	384200.03	1336382.60	Аналитический метод	0.10	-
3250	384207.02	1336386.14	Аналитический метод	0.10	-
3251	384219.61	1336387.08	Аналитический метод	0.10	-
3252	384269.66	1336394.60	Аналитический метод	0.10	-
3253	384273.89	1336395.23	Аналитический метод	0.10	-
3254	384437.09	1336412.02	Аналитический метод	0.10	-
3255	384520.24	1336423.71	Аналитический метод	0.10	-
3256	384526.44	1336423.60	Аналитический метод	0.10	-
3257	384532.06	1336418.23	Аналитический метод	0.10	-
3258	384564.31	1336418.75	Аналитический метод	0.10	-
3259	384565.87	1336428.23	Аналитический метод	0.10	-
3260	384574.76	1336432.17	Аналитический метод	0.10	-
3261	384597.50	1336434.71	Аналитический метод	0.10	-
3262	384773.25	1336454.77	Аналитический метод	0.10	-
3263	384871.29	1336468.34	Аналитический метод	0.10	-
3264	384880.94	1336465.48	Аналитический метод	0.10	-

3. Сведения о характерных точках части (частей) границы объекта					
Обозначение характерных точек части границы	Координаты, м		Метод определения координат характерной точки	Средняя квадратическая погрешность положения характерной точки (Mt), м	Описание обозначения точки на местности (при наличии)
	X	Y			
1	2	3	4	5	6
3265	384891.40	1336467.23	Аналитический метод	0.10	-
3266	384897.76	1336471.58	Аналитический метод	0.10	-
3267	385123.79	1336504.93	Аналитический метод	0.10	-
3268	385136.72	1336500.13	Аналитический метод	0.10	-
3269	385140.18	1336497.61	Аналитический метод	0.10	-
3270	385142.21	1336497.87	Аналитический метод	0.10	-
3271	385147.85	1336498.59	Аналитический метод	0.10	-
3272	385160.01	1336461.62	Аналитический метод	0.10	-
3273	385164.79	1336447.10	Аналитический метод	0.10	-
3274	385172.61	1336423.31	Аналитический метод	0.10	-
3275	385174.63	1336423.43	Аналитический метод	0.10	-
3276	385190.78	1336424.39	Аналитический метод	0.10	-
3277	385208.41	1336425.45	Аналитический метод	0.10	-
3278	385228.18	1336413.68	Аналитический метод	0.10	-
3279	385298.72	1336296.00	Аналитический метод	0.10	-
3280	385347.39	1336234.81	Аналитический метод	0.10	-
3281	385371.79	1336237.87	Аналитический метод	0.10	-
3282	385316.02	1336307.99	Аналитический метод	0.10	-
3283	385243.47	1336429.02	Аналитический метод	0.10	-
3284	385213.60	1336446.80	Аналитический метод	0.10	-
3285	385191.58	1336445.48	Аналитический метод	0.10	-
3286	385186.21	1336449.17	Аналитический метод	0.10	-
3287	385184.74	1336453.66	Аналитический метод	0.10	-
3288	385179.96	1336468.19	Аналитический метод	0.10	-
3289	385166.54	1336509.35	Аналитический метод	0.10	-
3290	385189.55	1336513.36	Аналитический метод	0.10	-



3. Сведения о характерных точках части (частей) границы объекта					
Обозначение характерных точек части границы	Координаты, м		Метод определения координат характерной точки	Средняя квадратическая погрешность положения характерной точки (Mt), м	Описание обозначения точки на местности (при наличии)
	X	Y			
1	2	3	4	5	6
3291	385248.64	1336520.52	Аналитический метод	0.10	-
3292	385301.08	1336528.12	Аналитический метод	0.10	-
3293	385361.04	1336537.08	Аналитический метод	0.10	-
3294	385364.98	1336537.68	Аналитический метод	0.10	-
3295	385502.35	1336557.36	Аналитический метод	0.10	-
3296	385691.91	1336584.02	Аналитический метод	0.10	-
3297	385797.37	1336608.85	Аналитический метод	0.10	-
3298	385808.17	1336599.88	Аналитический метод	0.10	-
3299	385822.94	1336605.74	Аналитический метод	0.10	-
3300	385825.64	1336616.30	Аналитический метод	0.10	-
3301	385833.28	1336623.03	Аналитический метод	0.10	-
3302	385887.16	1336642.19	Аналитический метод	0.10	-
3303	385924.25	1336662.89	Аналитический метод	0.10	-
3304	385998.53	1336704.81	Аналитический метод	0.10	-
3305	386028.58	1336726.12	Аналитический метод	0.10	-
3306	386100.80	1336778.05	Аналитический метод	0.10	-
3307	386104.53	1336780.74	Аналитический метод	0.10	-
3308	386126.43	1336796.49	Аналитический метод	0.10	-
3309	386173.58	1336832.01	Аналитический метод	0.10	-
3310	386209.00	1336860.01	Аналитический метод	0.10	-
3311	386296.18	1336924.75	Аналитический метод	0.10	-
3312	386302.36	1336927.18	Аналитический метод	0.10	-
3313	386314.62	1336923.04	Аналитический метод	0.10	-
3314	386315.32	1336923.57	Аналитический метод	0.10	-
3315	386326.52	1336910.81	Аналитический метод	0.10	-
3316	386327.96	1336911.66	Аналитический метод	0.10	-

3. Сведения о характерных точках части (частей) границы объекта					
Обозначение характерных точек части границы	Координаты, м		Метод определения координат характерной точки	Средняя квадратическая погрешность положения характерной точки (Mt), м	Описание обозначения точки на местности (при наличии)
	X	Y			
1	2	3	4	5	6
3317	386336.35	1336900.21	Аналитический метод	0.10	-
3318	386343.66	1336888.59	Аналитический метод	0.10	-
3319	386353.29	1336880.06	Аналитический метод	0.10	-
3320	386353.86	1336871.51	Аналитический метод	0.10	-
3321	386317.33	1336851.21	Аналитический метод	0.10	-
3322	386304.74	1336871.44	Аналитический метод	0.10	-
3323	386282.44	1336901.40	Аналитический метод	0.10	-
3324	386272.70	1336895.12	Аналитический метод	0.10	-
3325	386299.37	1336856.59	Аналитический метод	0.10	-
3326	386302.88	1336858.53	Аналитический метод	0.10	-
3327	386313.87	1336843.83	Аналитический метод	0.10	-
3328	386319.51	1336835.65	Аналитический метод	0.10	-
3329	386324.85	1336828.23	Аналитический метод	0.10	-
3330	386328.15	1336823.64	Аналитический метод	0.10	-
3331	386340.29	1336807.49	Аналитический метод	0.10	-
3332	386345.44	1336794.24	Аналитический метод	0.10	-
3333	386354.91	1336780.63	Аналитический метод	0.10	-
3334	386329.58	1336764.85	Аналитический метод	0.10	-
3335	386336.58	1336758.38	Аналитический метод	0.10	-
3336	386331.54	1336754.13	Аналитический метод	0.10	-
3337	386343.67	1336739.29	Аналитический метод	0.10	-
3338	386346.54	1336735.45	Аналитический метод	0.10	-
3339	386383.92	1336685.75	Аналитический метод	0.10	-
3340	386391.20	1336691.20	Аналитический метод	0.10	-
3341	386351.22	1336744.39	Аналитический метод	0.10	-
3342	386341.78	1336759.96	Аналитический метод	0.10	-

3. Сведения о характерных точках части (частей) границы объекта					
Обозначение характерных точек части границы	Координаты, м		Метод определения координат характерной точки	Средняя квадратическая погрешность положения характерной точки (Mt), м	Описание обозначения точки на местности (при наличии)
	X	Y			
1	2	3	4	5	6
3343	386367.81	1336777.21	Аналитический метод	0.10	-
3344	386363.59	1336785.57	Аналитический метод	0.10	-
3345	386378.17	1336793.60	Аналитический метод	0.10	-
3346	386380.29	1336794.76	Аналитический метод	0.10	-
3347	386392.42	1336771.38	Аналитический метод	0.10	-
3348	386396.60	1336773.64	Аналитический метод	0.10	-
3349	386414.84	1336737.86	Аналитический метод	0.10	-
3350	386421.97	1336725.26	Аналитический метод	0.10	-
3351	386429.71	1336708.59	Аналитический метод	0.10	-
3352	386431.61	1336706.13	Аналитический метод	0.10	-
3353	386440.32	1336705.50	Аналитический метод	0.10	-
3354	386443.79	1336699.92	Аналитический метод	0.10	-
3355	386453.69	1336686.07	Аналитический метод	0.10	-
3356	386475.01	1336650.35	Аналитический метод	0.10	-
3357	386479.12	1336643.06	Аналитический метод	0.10	-
3358	386481.03	1336643.94	Аналитический метод	0.10	-
3359	386486.94	1336633.70	Аналитический метод	0.10	-
3360	386485.63	1336631.52	Аналитический метод	0.10	-
3361	386499.90	1336607.44	Аналитический метод	0.10	-
3362	386506.35	1336611.26	Аналитический метод	0.10	-
3363	386491.56	1336636.22	Аналитический метод	0.10	-
3364	386481.50	1336654.11	Аналитический метод	0.10	-
3365	386459.97	1336690.18	Аналитический метод	0.10	-
3366	386450.03	1336704.08	Аналитический метод	0.10	-
3367	386444.46	1336713.05	Аналитический метод	0.10	-
3368	386435.89	1336713.09	Аналитический метод	0.10	-

3. Сведения о характерных точках части (частей) границы объекта					
Обозначение характерных точек части границы	Координаты, м		Метод определения координат характерной точки	Средняя квадратическая погрешность положения характерной точки (Mt), м	Описание обозначения точки на местности (при наличии)
	X	Y			
1	2	3	4	5	6
3369	386422.73	1336741.43	Аналитический метод	0.10	-
3370	386418.76	1336751.36	Аналитический метод	0.10	-
3371	386417.19	1336750.88	Аналитический метод	0.10	-
3372	386411.86	1336759.68	Аналитический метод	0.10	-
3373	386402.31	1336779.03	Аналитический метод	0.10	-
3374	386404.43	1336783.19	Аналитический метод	0.10	-
3375	386414.13	1336790.80	Аналитический метод	0.10	-
3376	386417.42	1336793.21	Аналитический метод	0.10	-
3377	386422.59	1336794.88	Аналитический метод	0.10	-
3378	386431.31	1336792.13	Аналитический метод	0.10	-
3379	386434.83	1336789.15	Аналитический метод	0.10	-
3380	386444.69	1336769.96	Аналитический метод	0.10	-
3381	386445.49	1336768.13	Аналитический метод	0.10	-
3382	386453.22	1336754.98	Аналитический метод	0.10	-
3383	386460.34	1336746.31	Аналитический метод	0.10	-
3384	386470.19	1336737.35	Аналитический метод	0.10	-
3385	386479.89	1336722.81	Аналитический метод	0.10	-
3386	386480.39	1336718.24	Аналитический метод	0.10	-
3387	386480.92	1336712.48	Аналитический метод	0.10	-
3388	386481.77	1336702.43	Аналитический метод	0.10	-
3389	386503.30	1336666.37	Аналитический метод	0.10	-
3390	386513.82	1336647.80	Аналитический метод	0.10	-
3391	386527.56	1336624.86	Аналитический метод	0.10	-
3392	386645.72	1336433.59	Аналитический метод	0.10	-
3393	386653.26	1336431.27	Аналитический метод	0.10	-
3394	386567.84	1336389.28	Аналитический метод	0.10	-

3. Сведения о характерных точках части (частей) границы объекта					
Обозначение характерных точек части границы	Координаты, м		Метод определения координат характерной точки	Средняя квадратическая погрешность положения характерной точки (Mt), м	Описание обозначения точки на местности (при наличии)
	X	Y			
1	2	3	4	5	6
3395	386471.85	1336343.80	Аналитический метод	0.10	-
3396	386427.85	1336322.73	Аналитический метод	0.10	-
3397	386331.46	1336279.73	Аналитический метод	0.10	-
3398	386220.29	1336227.40	Аналитический метод	0.10	-
3399	386097.38	1336164.98	Аналитический метод	0.10	-
3400	386023.17	1336132.27	Аналитический метод	0.10	-
3401	385880.25	1336065.38	Аналитический метод	0.10	-
3402	385769.48	1336014.25	Аналитический метод	0.10	-
3403	385674.27	1335969.57	Аналитический метод	0.10	-
3404	385546.21	1335904.75	Аналитический метод	0.10	-
3405	385440.69	1335861.06	Аналитический метод	0.10	-
3406	385346.72	1335823.25	Аналитический метод	0.10	-
3407	385260.75	1335783.40	Аналитический метод	0.10	-
3408	385197.95	1335754.55	Аналитический метод	0.10	-
3409	385183.71	1335747.63	Аналитический метод	0.10	-
3410	385186.83	1335741.99	Аналитический метод	0.10	-
3411	385162.32	1335728.45	Аналитический метод	0.10	-
3412	385158.25	1335735.82	Аналитический метод	0.10	-
3413	385084.95	1335702.34	Аналитический метод	0.10	-
3414	385002.25	1335664.20	Аналитический метод	0.10	-
3415	384940.19	1335636.39	Аналитический метод	0.10	-
3416	384849.64	1335595.25	Аналитический метод	0.10	-
3417	384828.56	1335587.00	Аналитический метод	0.10	-
3418	384851.63	1335528.13	Аналитический метод	0.10	-
3419	384872.72	1335474.28	Аналитический метод	0.10	-
3420	384916.00	1335493.03	Аналитический метод	0.10	-

3. Сведения о характерных точках части (частей) границы объекта					
Обозначение характерных точек части границы	Координаты, м		Метод определения координат характерной точки	Средняя квадратическая погрешность положения характерной точки (Mt), м	Описание обозначения точки на местности (при наличии)
	X	Y			
1	2	3	4	5	6
3421	384956.63	1335512.16	Аналитический метод	0.10	-
3422	384981.20	1335523.72	Аналитический метод	0.10	-
3423	385151.05	1335602.35	Аналитический метод	0.10	-
3424	385272.30	1335659.37	Аналитический метод	0.10	-
3425	385574.24	1335789.61	Аналитический метод	0.10	-
3426	385603.88	1335804.44	Аналитический метод	0.10	-
3427	385632.94	1335815.36	Аналитический метод	0.10	-
3428	385729.32	1335854.59	Аналитический метод	0.10	-
3429	385821.86	1335897.25	Аналитический метод	0.10	-
3430	386201.88	1336068.51	Аналитический метод	0.10	-
3431	386278.87	1336107.49	Аналитический метод	0.10	-
3432	386761.17	1336332.98	Аналитический метод	0.10	-
3433	386767.15	1336312.73	Аналитический метод	0.10	-
3434	386933.75	1336411.27	Аналитический метод	0.10	-
3435	387041.57	1336466.44	Аналитический метод	0.10	-
3436	387196.82	1336545.60	Аналитический метод	0.10	-
3437	387341.38	1336600.70	Аналитический метод	0.10	-
3438	387382.44	1336617.52	Аналитический метод	0.10	-
3439	387534.83	1336679.94	Аналитический метод	0.10	-
3440	387763.06	1336762.89	Аналитический метод	0.10	-
3441	388014.17	1336870.34	Аналитический метод	0.10	-
3442	388125.57	1336918.26	Аналитический метод	0.10	-
3443	388301.88	1336982.26	Аналитический метод	0.10	-
3444	388451.21	1337046.11	Аналитический метод	0.10	-
3445	388491.40	1337061.23	Аналитический метод	0.10	-
3446	388564.41	1337088.36	Аналитический метод	0.10	-

3. Сведения о характерных точках части (частей) границы объекта					
Обозначение характерных точек части границы	Координаты, м		Метод определения координат характерной точки	Средняя квадратическая погрешность положения характерной точки (Mt), м	Описание обозначения точки на местности (при наличии)
	X	Y			
1	2	3	4	5	6
3447	388592.21	1337097.48	Аналитический метод	0.10	-
3448	388649.01	1337120.38	Аналитический метод	0.10	-
3449	388821.55	1337193.96	Аналитический метод	0.10	-
3450	388880.45	1337220.56	Аналитический метод	0.10	-
3451	389006.49	1337274.67	Аналитический метод	0.10	-
3452	389150.04	1337336.48	Аналитический метод	0.10	-
3453	389248.94	1337375.84	Аналитический метод	0.10	-
3454	389406.47	1337436.84	Аналитический метод	0.10	-
3455	389648.42	1337535.51	Аналитический метод	0.10	-
3456	389855.11	1337614.54	Аналитический метод	0.10	-
3457	390091.96	1337700.92	Аналитический метод	0.10	-
3458	390082.50	1337723.96	Аналитический метод	0.10	-
3459	390122.86	1337741.03	Аналитический метод	0.10	-
3460	390234.56	1337785.88	Аналитический метод	0.10	-
3461	390395.43	1337847.85	Аналитический метод	0.10	-
3462	390481.33	1337881.38	Аналитический метод	0.10	-
3463	390725.98	1337975.82	Аналитический метод	0.10	-
3464	390842.62	1338021.06	Аналитический метод	0.10	-
3465	390965.08	1338068.53	Аналитический метод	0.10	-
3466	391039.48	1338100.52	Аналитический метод	0.10	-
3467	391179.12	1338156.83	Аналитический метод	0.10	-
3468	391343.04	1338232.04	Аналитический метод	0.10	-
3469	391363.30	1338207.48	Аналитический метод	0.10	-
3470	391593.73	1338300.54	Аналитический метод	0.10	-
3471	391749.74	1338359.64	Аналитический метод	0.10	-
3472	392165.59	1338582.48	Аналитический метод	0.10	-

3. Сведения о характерных точках части (частей) границы объекта					
Обозначение характерных точек части границы	Координаты, м		Метод определения координат характерной точки	Средняя квадратическая погрешность положения характерной точки (Mt), м	Описание обозначения точки на местности (при наличии)
	X	Y			
1	2	3	4	5	6
3473	392172.99	1338586.42	Аналитический метод	0.10	-
3474	392208.74	1338603.68	Аналитический метод	0.10	-
3475	392265.69	1338632.02	Аналитический метод	0.10	-
3476	392376.75	1338689.28	Аналитический метод	0.10	-
3477	392391.18	1338695.99	Аналитический метод	0.10	-
3478	392565.31	1338774.66	Аналитический метод	0.10	-
3479	392614.02	1338797.72	Аналитический метод	0.10	-
3480	392684.24	1338832.00	Аналитический метод	0.10	-
3481	392729.46	1338852.60	Аналитический метод	0.10	-
3482	392774.11	1338873.18	Аналитический метод	0.10	-
3483	392797.50	1338890.31	Аналитический метод	0.10	-
3484	392883.80	1338936.88	Аналитический метод	0.10	-
3485	393124.42	1339076.00	Аналитический метод	0.10	-
3486	393205.49	1339127.53	Аналитический метод	0.10	-
3487	393321.06	1339202.94	Аналитический метод	0.10	-
3488	393431.07	1339276.19	Аналитический метод	0.10	-
3489	393597.20	1339389.21	Аналитический метод	0.10	-
3490	393847.48	1339545.36	Аналитический метод	0.10	-
3491	393828.64	1339575.97	Аналитический метод	0.10	-
3492	394078.44	1339729.24	Аналитический метод	0.10	-
3493	394108.85	1339748.41	Аналитический метод	0.10	-
3494	394164.46	1339785.44	Аналитический метод	0.10	-
3495	394245.86	1339843.18	Аналитический метод	0.10	-
3496	394338.37	1339910.42	Аналитический метод	0.10	-
3497	394414.40	1339962.32	Аналитический метод	0.10	-
3498	394539.75	1340050.34	Аналитический метод	0.10	-



3. Сведения о характерных точках части (частей) границы объекта					
Обозначение характерных точек части границы	Координаты, м		Метод определения координат характерной точки	Средняя квадратическая погрешность положения характерной точки (Mt), м	Описание обозначения точки на местности (при наличии)
	X	Y			
1	2	3	4	5	6
3499	394619.71	1340103.86	Аналитический метод	0.10	-
3500	394736.29	1340184.04	Аналитический метод	0.10	-
3501	394800.80	1340231.82	Аналитический метод	0.10	-
3502	394926.45	1340315.83	Аналитический метод	0.10	-
3503	394982.44	1340352.23	Аналитический метод	0.10	-
3504	395081.35	1340418.32	Аналитический метод	0.10	-
3505	395161.12	1340474.42	Аналитический метод	0.10	-
3506	395223.16	1340518.47	Аналитический метод	0.10	-
3507	395282.10	1340555.00	Аналитический метод	0.10	-
3508	395321.13	1340576.71	Аналитический метод	0.10	-
3509	395344.78	1340590.36	Аналитический метод	0.10	-
3510	395378.31	1340609.73	Аналитический метод	0.10	-
3511	395464.00	1340648.81	Аналитический метод	0.10	-
3512	395541.40	1340680.56	Аналитический метод	0.10	-
3513	395611.14	1340715.51	Аналитический метод	0.10	-
3514	395656.88	1340735.02	Аналитический метод	0.10	-
3515	395765.68	1340794.66	Аналитический метод	0.10	-
3516	395849.81	1340842.50	Аналитический метод	0.10	-
3517	395929.48	1340873.91	Аналитический метод	0.10	-
3518	396006.38	1340912.76	Аналитический метод	0.10	-
3519	396141.27	1340988.35	Аналитический метод	0.10	-
3520	396146.63	1340977.81	Аналитический метод	0.10	-
3521	396171.13	1340990.97	Аналитический метод	0.10	-
3522	396266.71	1341042.90	Аналитический метод	0.10	-
3523	396294.83	1341057.46	Аналитический метод	0.10	-
3524	396292.08	1341062.86	Аналитический метод	0.10	-

3. Сведения о характерных точках части (частей) границы объекта					
Обозначение характерных точек части границы	Координаты, м		Метод определения координат характерной точки	Средняя квадратическая погрешность положения характерной точки (Mt), м	Описание обозначения точки на местности (при наличии)
	X	Y			
1	2	3	4	5	6
3525	396290.32	1341067.30	Аналитический метод	0.10	-
3526	396291.62	1341075.14	Аналитический метод	0.10	-
3527	396300.04	1341086.20	Аналитический метод	0.10	-
3528	396304.50	1341088.44	Аналитический метод	0.10	-
3529	396308.08	1341091.40	Аналитический метод	0.10	-
3530	396310.79	1341094.30	Аналитический метод	0.10	-
3531	396326.11	1341099.31	Аналитический метод	0.10	-
3532	396337.70	1341101.75	Аналитический метод	0.10	-
3533	396406.05	1341112.05	Аналитический метод	0.10	-
3534	396415.18	1341113.95	Аналитический метод	0.10	-
3535	396421.96	1341112.01	Аналитический метод	0.10	-
3536	396438.24	1341118.83	Аналитический метод	0.10	-
3537	396478.20	1341131.88	Аналитический метод	0.10	-
3538	396501.67	1341142.61	Аналитический метод	0.10	-
3539	396553.12	1341162.86	Аналитический метод	0.10	-
3540	396571.61	1341169.34	Аналитический метод	0.10	-
3541	396596.70	1341178.91	Аналитический метод	0.10	-
3542	396629.80	1341191.54	Аналитический метод	0.10	-
3543	396651.94	1341200.36	Аналитический метод	0.10	-
3544	396655.71	1341203.34	Аналитический метод	0.10	-
3545	396659.80	1341204.89	Аналитический метод	0.10	-
3546	396664.07	1341205.80	Аналитический метод	0.10	-
3547	396673.60	1341210.74	Аналитический метод	0.10	-
3548	396689.53	1341217.20	Аналитический метод	0.10	-
3549	396743.21	1341235.48	Аналитический метод	0.10	-
3550	396767.71	1341246.32	Аналитический метод	0.10	-

3. Сведения о характерных точках части (частей) границы объекта					
Обозначение характерных точек части границы	Координаты, м		Метод определения координат характерной точки	Средняя квадратическая погрешность положения характерной точки (Mt), м	Описание обозначения точки на местности (при наличии)
	X	Y			
1	2	3	4	5	6
3551	396778.61	1341246.77	Аналитический метод	0.10	-
3552	396788.20	1341249.24	Аналитический метод	0.10	-
3553	396805.42	1341249.01	Аналитический метод	0.10	-
3554	396805.58	1341248.06	Аналитический метод	0.10	-
3555	396839.89	1341254.03	Аналитический метод	0.10	-
3556	396857.88	1341256.66	Аналитический метод	0.10	-
3557	396859.07	1341255.28	Аналитический метод	0.10	-
3558	396870.62	1341258.34	Аналитический метод	0.10	-
3559	396910.83	1341263.72	Аналитический метод	0.10	-
3560	396979.73	1341270.94	Аналитический метод	0.10	-
3561	397022.50	1341275.93	Аналитический метод	0.10	-
3562	397154.85	1341293.02	Аналитический метод	0.10	-
3563	397280.64	1341308.81	Аналитический метод	0.10	-
3564	397293.36	1341310.41	Аналитический метод	0.10	-
3565	397434.70	1341329.25	Аналитический метод	0.10	-
3566	397460.33	1341332.26	Аналитический метод	0.10	-
3567	397483.11	1341333.16	Аналитический метод	0.10	-
3568	397516.47	1341333.47	Аналитический метод	0.10	-
3569	397544.44	1341329.42	Аналитический метод	0.10	-
3570	397571.29	1341324.07	Аналитический метод	0.10	-
3571	397600.76	1341314.85	Аналитический метод	0.10	-
3572	397626.96	1341303.51	Аналитический метод	0.10	-
3573	397655.21	1341288.79	Аналитический метод	0.10	-
3574	397762.38	1341218.15	Аналитический метод	0.10	-
3575	397840.44	1341168.11	Аналитический метод	0.10	-
3576	397927.38	1341110.98	Аналитический метод	0.10	-

3. Сведения о характерных точках части (частей) границы объекта					
Обозначение характерных точек части границы	Координаты, м		Метод определения координат характерной точки	Средняя квадратическая погрешность положения характерной точки (Mt), м	Описание обозначения точки на местности (при наличии)
	X	Y			
1	2	3	4	5	6
3577	398012.96	1341054.98	Аналитический метод	0.10	-
3578	398074.97	1341014.56	Аналитический метод	0.10	-
3579	398078.54	1341031.33	Аналитический метод	0.10	-
3580	398021.41	1341068.58	Аналитический метод	0.10	-
3581	397936.60	1341124.07	Аналитический метод	0.10	-
3582	397848.81	1341181.26	Аналитический метод	0.10	-
3583	397771.58	1341231.57	Аналитический метод	0.10	-
3584	397663.40	1341302.55	Аналитический метод	0.10	-
3585	397633.89	1341317.93	Аналитический метод	0.10	-
3586	397605.73	1341330.06	Аналитический метод	0.10	-
3587	397574.58	1341339.75	Аналитический метод	0.10	-
3588	397546.47	1341345.75	Аналитический метод	0.10	-
3589	397518.20	1341348.99	Аналитический метод	0.10	-
3590	397466.77	1341348.62	Аналитический метод	0.10	-
3591	397463.21	1341353.65	Аналитический метод	0.10	-
3592	397451.79	1341352.85	Аналитический метод	0.10	-
3593	397448.11	1341347.34	Аналитический метод	0.10	-
3594	397297.70	1341327.41	Аналитический метод	0.10	-
3595	397152.81	1341308.89	Аналитический метод	0.10	-
3596	397021.89	1341290.36	Аналитический метод	0.10	-
3597	396977.16	1341285.79	Аналитический метод	0.10	-
3598	396909.88	1341276.88	Аналитический метод	0.10	-
3599	396843.04	1341269.22	Аналитический метод	0.10	-
3600	396824.64	1341265.84	Аналитический метод	0.10	-
3601	396803.64	1341262.20	Аналитический метод	0.10	-
3602	396906.62	1341307.78	Аналитический метод	0.10	-

3. Сведения о характерных точках части (частей) границы объекта					
Обозначение характерных точек части границы	Координаты, м		Метод определения координат характерной точки	Средняя квадратическая погрешность положения характерной точки (Mt), м	Описание обозначения точки на местности (при наличии)
	X	Y			
1	2	3	4	5	6
3603	396899.61	1341364.07	Аналитический метод	0.10	-
3604	397078.38	1341452.20	Аналитический метод	0.10	-
3605	397132.64	1341477.59	Аналитический метод	0.10	-
3606	397166.62	1341494.70	Аналитический метод	0.10	-
3607	397192.67	1341506.46	Аналитический метод	0.10	-
3608	397402.68	1341602.61	Аналитический метод	0.10	-
3609	397432.52	1341538.09	Аналитический метод	0.10	-
3610	397456.33	1341550.71	Аналитический метод	0.10	-
3611	397461.79	1341540.97	Аналитический метод	0.10	-
3612	397463.82	1341540.97	Аналитический метод	0.10	-
3613	397469.88	1341544.45	Аналитический метод	0.10	-
3614	397472.41	1341540.26	Аналитический метод	0.10	-
3615	397466.35	1341536.76	Аналитический метод	0.10	-
3616	397466.56	1341536.18	Аналитический метод	0.10	-
3617	397465.37	1341535.35	Аналитический метод	0.10	-
3618	397466.11	1341533.95	Аналитический метод	0.10	-
3619	397559.31	1341580.57	Аналитический метод	0.10	-
3620	397557.30	1341581.32	Аналитический метод	0.10	-
3621	397553.61	1341579.04	Аналитический метод	0.10	-
3622	397552.94	1341578.16	Аналитический метод	0.10	-
3623	397544.01	1341592.30	Аналитический метод	0.10	-
3624	397547.71	1341594.67	Аналитический метод	0.10	-
3625	397545.36	1341600.02	Аналитический метод	0.10	-
3626	397539.22	1341611.04	Аналитический метод	0.10	-
3627	397558.66	1341621.03	Аналитический метод	0.10	-
3628	397560.54	1341621.53	Аналитический метод	0.10	-

3. Сведения о характерных точках части (частей) границы объекта					
Обозначение характерных точек части границы	Координаты, м		Метод определения координат характерной точки	Средняя квадратическая погрешность положения характерной точки (Mt), м	Описание обозначения точки на местности (при наличии)
	X	Y			
1	2	3	4	5	6
3629	397563.34	1341615.73	Аналитический метод	0.10	-
3630	397572.10	1341619.44	Аналитический метод	0.10	-
3631	397573.75	1341620.14	Аналитический метод	0.10	-
3632	397576.05	1341616.10	Аналитический метод	0.10	-
3633	397584.47	1341620.03	Аналитический метод	0.10	-
3634	397585.72	1341619.34	Аналитический метод	0.10	-
3635	397589.52	1341615.34	Аналитический метод	0.10	-
3636	397594.92	1341600.88	Аналитический метод	0.10	-
3637	397595.48	1341598.65	Аналитический метод	0.10	-
3638	397644.11	1341622.96	Аналитический метод	0.10	-
3639	397640.93	1341629.02	Аналитический метод	0.10	-
3640	397761.11	1341687.93	Аналитический метод	0.10	-
3641	397726.16	1341761.23	Аналитический метод	0.10	-
3642	397739.24	1341767.76	Аналитический метод	0.10	-
3643	397934.91	1341863.18	Аналитический метод	0.10	-
3644	398055.39	1341921.92	Аналитический метод	0.10	-
3645	398059.43	1341914.34	Аналитический метод	0.10	-
3646	398101.17	1341933.81	Аналитический метод	0.10	-
3647	398179.55	1341973.07	Аналитический метод	0.10	-
3648	398270.07	1342017.06	Аналитический метод	0.10	-
3649	398404.25	1342083.45	Аналитический метод	0.10	-
3650	398528.61	1342141.81	Аналитический метод	0.10	-
3651	398662.21	1342208.98	Аналитический метод	0.10	-
3652	398772.39	1342264.76	Аналитический метод	0.10	-
3653	398958.10	1342362.45	Аналитический метод	0.10	-
3654	398996.05	1342384.05	Аналитический метод	0.10	-

3. Сведения о характерных точках части (частей) границы объекта					
Обозначение характерных точек части границы	Координаты, м		Метод определения координат характерной точки	Средняя квадратическая погрешность положения характерной точки (Mt), м	Описание обозначения точки на местности (при наличии)
	X	Y			
1	2	3	4	5	6
3655	399138.01	1342463.27	Аналитический метод	0.10	-
3656	399177.69	1342484.36	Аналитический метод	0.10	-
3657	399274.31	1342544.90	Аналитический метод	0.10	-
3658	399422.10	1342644.46	Аналитический метод	0.10	-
3659	399543.12	1342737.42	Аналитический метод	0.10	-
3660	399860.10	1342997.38	Аналитический метод	0.10	-
3661	399975.57	1343099.23	Аналитический метод	0.10	-
3662	400139.44	1343242.65	Аналитический метод	0.10	-
3663	400267.87	1343351.84	Аналитический метод	0.10	-
3664	400358.35	1343422.51	Аналитический метод	0.10	-
3665	400445.67	1343490.70	Аналитический метод	0.10	-
3666	400572.48	1343585.19	Аналитический метод	0.10	-
3667	400646.38	1343619.23	Аналитический метод	0.10	-
3668	400750.19	1343661.00	Аналитический метод	0.10	-
3669	400937.37	1343752.32	Аналитический метод	0.10	-
3670	401035.71	1343804.03	Аналитический метод	0.10	-
3671	401101.08	1343839.25	Аналитический метод	0.10	-
3672	401201.93	1343892.60	Аналитический метод	0.10	-
3673	401252.45	1343918.43	Аналитический метод	0.10	-
3674	401251.59	1343888.81	Аналитический метод	0.10	-
3675	401234.90	1343827.72	Аналитический метод	0.10	-
3676	401181.64	1343689.87	Аналитический метод	0.10	-
3677	401158.60	1343631.81	Аналитический метод	0.10	-
3678	401133.19	1343550.72	Аналитический метод	0.10	-
3679	401111.70	1343501.44	Аналитический метод	0.10	-
3680	401070.45	1343412.30	Аналитический метод	0.10	-

3. Сведения о характерных точках части (частей) границы объекта					
Обозначение характерных точек части границы	Координаты, м		Метод определения координат характерной точки	Средняя квадратическая погрешность положения характерной точки (Mt), м	Описание обозначения точки на местности (при наличии)
	X	Y			
1	2	3	4	5	6
3681	401055.37	1343377.42	Аналитический метод	0.10	-
3682	401044.78	1343356.66	Аналитический метод	0.10	-
3683	401012.96	1343307.16	Аналитический метод	0.10	-
3684	400986.65	1343270.92	Аналитический метод	0.10	-
3685	400954.68	1343223.58	Аналитический метод	0.10	-
3686	400929.36	1343185.65	Аналитический метод	0.10	-
3687	400876.38	1343106.73	Аналитический метод	0.10	-
3688	400838.89	1343044.03	Аналитический метод	0.10	-
3689	400751.10	1342910.36	Аналитический метод	0.10	-
3690	400709.04	1342845.47	Аналитический метод	0.10	-
3691	400703.66	1342837.76	Аналитический метод	0.10	-
3692	400694.19	1342824.20	Аналитический метод	0.10	-
3693	400660.28	1342774.48	Аналитический метод	0.10	-
3694	400642.60	1342744.28	Аналитический метод	0.10	-
3695	400573.47	1342525.69	Аналитический метод	0.10	-
3696	400563.95	1342494.75	Аналитический метод	0.10	-
3697	400550.46	1342451.42	Аналитический метод	0.10	-
3698	400538.54	1342414.44	Аналитический метод	0.10	-
3699	400510.92	1342340.39	Аналитический метод	0.10	-
3700	400471.89	1342222.00	Аналитический метод	0.10	-
3701	400392.75	1341981.10	Аналитический метод	0.10	-
3702	400401.28	1341979.25	Аналитический метод	0.10	-
3703	400437.23	1341978.32	Аналитический метод	0.10	-
3704	400513.26	1342206.91	Аналитический метод	0.10	-
3705	400553.58	1342329.19	Аналитический метод	0.10	-
3706	400578.26	1342395.25	Аналитический метод	0.10	-



3. Сведения о характерных точках части (частей) границы объекта					
Обозначение характерных точек части границы	Координаты, м		Метод определения координат характерной точки	Средняя квадратическая погрешность положения характерной точки (Mt), м	Описание обозначения точки на местности (при наличии)
	X	Y			
1	2	3	4	5	6
3707	400613.40	1342504.17	Аналитический метод	0.10	-
3708	400628.03	1342547.73	Аналитический метод	0.10	-
3709	400636.22	1342577.87	Аналитический метод	0.10	-
3710	400657.65	1342630.73	Аналитический метод	0.10	-
3711	400669.55	1342688.28	Аналитический метод	0.10	-
3712	400679.70	1342720.60	Аналитический метод	0.10	-
3713	400691.97	1342745.63	Аналитический метод	0.10	-
3714	400706.03	1342762.86	Аналитический метод	0.10	-
3715	400725.52	1342794.34	Аналитический метод	0.10	-
3716	400785.42	1342882.47	Аналитический метод	0.10	-
3717	400874.71	1343018.45	Аналитический метод	0.10	-
3718	400914.32	1343082.49	Аналитический метод	0.10	-
3719	400966.22	1343160.35	Аналитический метод	0.10	-
3720	400991.21	1343199.06	Аналитический метод	0.10	-
3721	401022.86	1343245.93	Аналитический метод	0.10	-
3722	401050.07	1343282.53	Аналитический метод	0.10	-
3723	401082.42	1343332.10	Аналитический метод	0.10	-
3724	401096.84	1343359.53	Аналитический метод	0.10	-
3725	401125.84	1343431.43	Аналитический метод	0.10	-
3726	401167.96	1343552.68	Аналитический метод	0.10	-
3727	401193.04	1343616.87	Аналитический метод	0.10	-
3728	401196.16	1343614.19	Аналитический метод	0.10	-
3729	401205.05	1343602.93	Аналитический метод	0.10	-
3730	401222.00	1343579.67	Аналитический метод	0.10	-
3731	401236.63	1343553.82	Аналитический метод	0.10	-
3732	401241.44	1343544.42	Аналитический метод	0.10	-

3. Сведения о характерных точках части (частей) границы объекта					
Обозначение характерных точек части границы	Координаты, м		Метод определения координат характерной точки	Средняя квадратическая погрешность положения характерной точки (Mt), м	Описание обозначения точки на местности (при наличии)
	X	Y			
1	2	3	4	5	6
3733	401265.39	1343477.20	Аналитический метод	0.10	-
3734	401270.48	1343461.61	Аналитический метод	0.10	-
3735	401271.38	1343454.39	Аналитический метод	0.10	-
3736	401288.75	1343460.55	Аналитический метод	0.10	-
3737	401288.13	1343465.55	Аналитический метод	0.10	-
3738	401282.42	1343483.02	Аналитический метод	0.10	-
3739	401258.00	1343551.56	Аналитический метод	0.10	-
3740	401252.49	1343562.35	Аналитический метод	0.10	-
3741	401237.15	1343589.44	Аналитический метод	0.10	-
3742	401219.39	1343613.81	Аналитический метод	0.10	-
3743	401209.33	1343626.55	Аналитический метод	0.10	-
3744	401200.24	1343634.78	Аналитический метод	0.10	-
3745	401217.37	1343676.91	Аналитический метод	0.10	-
3746	401232.14	1343720.16	Аналитический метод	0.10	-
3747	401266.07	1343820.22	Аналитический метод	0.10	-
3748	401285.50	1343885.13	Аналитический метод	0.10	-
3749	401294.01	1343938.69	Аналитический метод	0.10	-
3750	401399.28	1343988.70	Аналитический метод	0.10	-
3751	401657.43	1344109.47	Аналитический метод	0.10	-
3752	401777.15	1344165.48	Аналитический метод	0.10	-
3753	401809.93	1344124.24	Аналитический метод	0.10	-
3754	401985.59	1344239.31	Аналитический метод	0.10	-
3755	402098.68	1344310.25	Аналитический метод	0.10	-
3756	402213.74	1344335.27	Аналитический метод	0.10	-
3757	402329.47	1344345.97	Аналитический метод	0.10	-
3758	402410.57	1344351.32	Аналитический метод	0.10	-

3. Сведения о характерных точках части (частей) границы объекта					
Обозначение характерных точек части границы	Координаты, м		Метод определения координат характерной точки	Средняя квадратическая погрешность положения характерной точки (Mt), м	Описание обозначения точки на местности (при наличии)
	X	Y			
1	2	3	4	5	6
3759	402452.75	1344351.18	Аналитический метод	0.10	-
3760	402446.28	1344379.74	Аналитический метод	0.10	-
3761	402551.67	1344349.06	Аналитический метод	0.10	-
3762	402597.09	1344336.21	Аналитический метод	0.10	-
3763	402672.49	1344319.89	Аналитический метод	0.10	-
3764	402706.54	1344314.15	Аналитический метод	0.10	-
3765	402970.38	1344260.10	Аналитический метод	0.10	-
3766	402968.52	1344239.17	Аналитический метод	0.10	-
3767	403244.76	1344186.85	Аналитический метод	0.10	-
3768	403557.86	1344118.77	Аналитический метод	0.10	-
3769	403578.89	1344114.70	Аналитический метод	0.10	-
3770	403582.15	1344142.89	Аналитический метод	0.10	-
3771	403973.00	1344063.30	Аналитический метод	0.10	-
3772	404061.84	1344043.93	Аналитический метод	0.10	-
3773	404065.00	1344043.24	Аналитический метод	0.10	-
3774	404086.26	1344073.21	Аналитический метод	0.10	-
250	404088.09	1344075.79	Аналитический метод	0.10	-
3775	386904.05	1336753.85	Аналитический метод	0.10	-
3776	386900.13	1336721.53	Аналитический метод	0.10	-
3777	386895.53	1336641.99	Аналитический метод	0.10	-
3778	386895.53	1336564.40	Аналитический метод	0.10	-
3779	386892.04	1336558.96	Аналитический метод	0.10	-
3780	386801.44	1336517.49	Аналитический метод	0.10	-
3781	386793.64	1336520.09	Аналитический метод	0.10	-
3782	386727.12	1336644.78	Аналитический метод	0.10	-
3783	386723.81	1336650.84	Аналитический метод	0.10	-

3. Сведения о характерных точках части (частей) границы объекта					
Обозначение характерных точек части границы	Координаты, м		Метод определения координат характерной точки	Средняя квадратическая погрешность положения характерной точки (Mt), м	Описание обозначения точки на местности (при наличии)
	X	Y			
1	2	3	4	5	6
3784	386722.07	1336653.71	Аналитический метод	0.10	-
3785	386725.19	1336663.29	Аналитический метод	0.10	-
3786	386733.39	1336670.95	Аналитический метод	0.10	-
3787	386739.41	1336684.39	Аналитический метод	0.10	-
3788	386741.31	1336696.97	Аналитический метод	0.10	-
3789	386738.93	1336720.77	Аналитический метод	0.10	-
3790	386738.35	1336747.96	Аналитический метод	0.10	-
3791	386743.10	1336776.78	Аналитический метод	0.10	-
3792	386750.71	1336781.58	Аналитический метод	0.10	-
3793	386764.60	1336777.58	Аналитический метод	0.10	-
3794	386774.38	1336775.92	Аналитический метод	0.10	-
3795	386895.69	1336762.72	Аналитический метод	0.10	-
3775	386904.05	1336753.85	Аналитический метод	0.10	-
3796	386729.95	1336789.32	Аналитический метод	0.10	-
3797	386723.32	1336749.02	Аналитический метод	0.10	-
3798	386723.95	1336719.86	Аналитический метод	0.10	-
3799	386725.07	1336708.60	Аналитический метод	0.10	-
3800	386726.20	1336697.35	Аналитический метод	0.10	-
3801	386724.88	1336688.66	Аналитический метод	0.10	-
3802	386721.18	1336680.45	Аналитический метод	0.10	-
3803	386706.56	1336674.71	Аналитический метод	0.10	-
3804	386703.68	1336673.58	Аналитический метод	0.10	-
3805	386691.91	1336668.98	Аналитический метод	0.10	-
3806	386685.16	1336675.89	Аналитический метод	0.10	-
3807	386669.06	1336694.17	Аналитический метод	0.10	-
3808	386641.52	1336735.98	Аналитический метод	0.10	-

3. Сведения о характерных точках части (частей) границы объекта					
Обозначение характерных точек части границы	Координаты, м		Метод определения координат характерной точки	Средняя квадратическая погрешность положения характерной точки (Mt), м	Описание обозначения точки на местности (при наличии)
	X	Y			
1	2	3	4	5	6
3809	386634.36	1336748.69	Аналитический метод	0.10	-
3810	386630.29	1336755.60	Аналитический метод	0.10	-
3811	386622.66	1336767.29	Аналитический метод	0.10	-
3812	386617.26	1336774.12	Аналитический метод	0.10	-
3813	386607.98	1336787.57	Аналитический метод	0.10	-
3814	386602.69	1336792.96	Аналитический метод	0.10	-
3815	386598.24	1336799.82	Аналитический метод	0.10	-
3816	386583.59	1336822.50	Аналитический метод	0.10	-
3817	386588.30	1336828.85	Аналитический метод	0.10	-
3818	386596.82	1336832.73	Аналитический метод	0.10	-
3819	386609.59	1336839.15	Аналитический метод	0.10	-
3820	386636.81	1336852.85	Аналитический метод	0.10	-
3821	386641.11	1336855.97	Аналитический метод	0.10	-
3822	386640.74	1336856.57	Аналитический метод	0.10	-
3823	386641.61	1336857.34	Аналитический метод	0.10	-
3824	386642.74	1336855.83	Аналитический метод	0.10	-
3825	386646.63	1336857.79	Аналитический метод	0.10	-
3826	386643.80	1336862.20	Аналитический метод	0.10	-
3827	386670.04	1336878.28	Аналитический метод	0.10	-
3828	386675.54	1336876.18	Аналитический метод	0.10	-
3829	386676.54	1336874.45	Аналитический метод	0.10	-
3830	386709.22	1336818.02	Аналитический метод	0.10	-
3831	386711.98	1336813.13	Аналитический метод	0.10	-
3832	386718.21	1336802.01	Аналитический метод	0.10	-
3833	386719.61	1336799.54	Аналитический метод	0.10	-
3796	386729.95	1336789.32	Аналитический метод	0.10	-

3. Сведения о характерных точках части (частей) границы объекта					
Обозначение характерных точек части границы	Координаты, м		Метод определения координат характерной точки	Средняя квадратическая погрешность положения характерной точки (Mt), м	Описание обозначения точки на местности (при наличии)
	X	Y			
1	2	3	4	5	6
3834	386780.05	1336513.65	Аналитический метод	0.10	-
3835	386777.24	1336505.37	Аналитический метод	0.10	-
3836	386706.40	1336472.30	Аналитический метод	0.10	-
3837	386698.60	1336474.74	Аналитический метод	0.10	-
3838	386692.72	1336484.99	Аналитический метод	0.10	-
3839	386650.71	1336558.16	Аналитический метод	0.10	-
3840	386577.25	1336686.09	Аналитический метод	0.10	-
3841	386566.62	1336700.50	Аналитический метод	0.10	-
3842	386562.29	1336707.82	Аналитический метод	0.10	-
3843	386557.35	1336718.10	Аналитический метод	0.10	-
3844	386556.70	1336723.44	Аналитический метод	0.10	-
3845	386560.56	1336732.85	Аналитический метод	0.10	-
3846	386577.41	1336746.12	Аналитический метод	0.10	-
3847	386564.28	1336765.87	Аналитический метод	0.10	-
3848	386549.96	1336776.15	Аналитический метод	0.10	-
3849	386529.53	1336763.59	Аналитический метод	0.10	-
3850	386518.21	1336756.45	Аналитический метод	0.10	-
3851	386498.66	1336787.80	Аналитический метод	0.10	-
3852	386494.18	1336797.88	Аналитический метод	0.10	-
3853	386497.94	1336806.11	Аналитический метод	0.10	-
3854	386506.69	1336808.70	Аналитический метод	0.10	-
3855	386563.32	1336824.09	Аналитический метод	0.10	-
3856	386571.55	1336824.84	Аналитический метод	0.10	-
3857	386572.84	1336824.40	Аналитический метод	0.10	-
3858	386616.36	1336751.05	Аналитический метод	0.10	-
3859	386624.41	1336755.17	Аналитический метод	0.10	-

3. Сведения о характерных точках части (частей) границы объекта					
Обозначение характерных точек части границы	Координаты, м		Метод определения координат характерной точки	Средняя квадратическая погрешность положения характерной точки (Mt), м	Описание обозначения точки на местности (при наличии)
	X	Y			
1	2	3	4	5	6
3860	386630.60	1336746.04	Аналитический метод	0.10	-
3861	386649.35	1336714.94	Аналитический метод	0.10	-
3862	386646.08	1336713.17	Аналитический метод	0.10	-
3863	386656.00	1336700.52	Аналитический метод	0.10	-
3864	386665.92	1336687.88	Аналитический метод	0.10	-
3865	386680.51	1336676.44	Аналитический метод	0.10	-
3866	386685.13	1336670.86	Аналитический метод	0.10	-
3867	386699.51	1336654.99	Аналитический метод	0.10	-
3868	386708.39	1336647.79	Аналитический метод	0.10	-
3869	386713.92	1336637.66	Аналитический метод	0.10	-
3834	386780.05	1336513.65	Аналитический метод	0.10	-
3870	386684.41	1336469.35	Аналитический метод	0.10	-
3871	386681.68	1336460.89	Аналитический метод	0.10	-
3872	386654.06	1336448.15	Аналитический метод	0.10	-
3873	386646.39	1336450.46	Аналитический метод	0.10	-
3874	386537.64	1336626.50	Аналитический метод	0.10	-
3875	386499.57	1336690.18	Аналитический метод	0.10	-
3876	386490.39	1336707.20	Аналитический метод	0.10	-
3877	386488.39	1336713.14	Аналитический метод	0.10	-
3878	386487.85	1336719.00	Аналитический метод	0.10	-
3879	386487.15	1336725.45	Аналитический метод	0.10	-
3880	386475.95	1336742.22	Аналитический метод	0.10	-
3881	386473.94	1336741.44	Аналитический метод	0.10	-
3882	386470.51	1336747.20	Аналитический метод	0.10	-
3883	386465.79	1336751.49	Аналитический метод	0.10	-
3884	386459.39	1336759.29	Аналитический метод	0.10	-

3. Сведения о характерных точках части (частей) границы объекта					
Обозначение характерных точек части границы	Координаты, м		Метод определения координат характерной точки	Средняя квадратическая погрешность положения характерной точки (Mt), м	Описание обозначения точки на местности (при наличии)
	X	Y			
1	2	3	4	5	6
3885	386452.18	1336771.55	Аналитический метод	0.10	-
3886	386451.47	1336773.18	Аналитический метод	0.10	-
3887	386446.74	1336782.38	Аналитический метод	0.10	-
3888	386450.82	1336792.15	Аналитический метод	0.10	-
3889	386479.19	1336800.55	Аналитический метод	0.10	-
3890	386486.32	1336797.41	Аналитический метод	0.10	-
3891	386490.94	1336787.81	Аналитический метод	0.10	-
3892	386519.19	1336747.93	Аналитический метод	0.10	-
3893	386541.16	1336713.51	Аналитический метод	0.10	-
3894	386554.15	1336692.14	Аналитический метод	0.10	-
3895	386564.67	1336677.88	Аналитический метод	0.10	-
3896	386637.70	1336550.69	Аналитический метод	0.10	-
3870	386684.41	1336469.35	Аналитический метод	0.10	-
3897	386411.08	1336802.52	Аналитический метод	0.10	-
3898	386398.78	1336795.24	Аналитический метод	0.10	-
3899	386389.80	1336795.50	Аналитический метод	0.10	-
3900	386383.93	1336807.53	Аналитический метод	0.10	-
3901	386372.39	1336808.79	Аналитический метод	0.10	-
3902	386359.21	1336812.05	Аналитический метод	0.10	-
3903	386348.37	1336814.63	Аналитический метод	0.10	-
3904	386343.35	1336818.08	Аналитический метод	0.10	-
3905	386333.97	1336828.39	Аналитический метод	0.10	-
3906	386326.78	1336838.11	Аналитический метод	0.10	-
3907	386320.90	1336847.24	Аналитический метод	0.10	-
3908	386345.29	1336862.63	Аналитический метод	0.10	-
3909	386356.23	1336868.19	Аналитический метод	0.10	-



3. Сведения о характерных точках части (частей) границы объекта					
Обозначение характерных точек части границы	Координаты, м		Метод определения координат характерной точки	Средняя квадратическая погрешность положения характерной точки (Mt), м	Описание обозначения точки на местности (при наличии)
	X	Y			
1	2	3	4	5	6
3910	386357.56	1336867.03	Аналитический метод	0.10	-
3911	386363.33	1336870.42	Аналитический метод	0.10	-
3912	386374.84	1336861.19	Аналитический метод	0.10	-
3913	386382.16	1336853.16	Аналитический метод	0.10	-
3914	386392.20	1336842.21	Аналитический метод	0.10	-
3915	386394.92	1336838.52	Аналитический метод	0.10	-
3916	386407.33	1336813.73	Аналитический метод	0.10	-
3897	386411.08	1336802.52	Аналитический метод	0.10	-
3917	384919.42	1336504.38	Аналитический метод	0.10	-
3918	384772.08	1336481.22	Аналитический метод	0.10	-
3919	384671.86	1336469.80	Аналитический метод	0.10	-
3920	384751.80	1336501.70	Аналитический метод	0.10	-
3921	384876.19	1336519.99	Аналитический метод	0.10	-
3922	384911.55	1336525.19	Аналитический метод	0.10	-
3917	384919.42	1336504.38	Аналитический метод	0.10	-
3923	384907.95	1336534.70	Аналитический метод	0.10	-
3924	384874.75	1336529.89	Аналитический метод	0.10	-
3925	384796.20	1336518.34	Аналитический метод	0.10	-
3926	384795.97	1336519.07	Аналитический метод	0.10	-
3927	384783.51	1336555.06	Аналитический метод	0.10	-
3928	384854.40	1336588.78	Аналитический метод	0.10	-
3929	384884.65	1336603.17	Аналитический метод	0.10	-
3930	384894.02	1336575.64	Аналитический метод	0.10	-
3931	384899.21	1336560.37	Аналитический метод	0.10	-
3923	384907.95	1336534.70	Аналитический метод	0.10	-
3932	384633.93	1336465.43	Аналитический метод	0.10	-

3. Сведения о характерных точках части (частей) границы объекта					
Обозначение характерных точек части границы	Координаты, м		Метод определения координат характерной точки	Средняя квадратическая погрешность положения характерной точки (Mt), м	Описание обозначения точки на местности (при наличии)
	X	Y			
1	2	3	4	5	6
3933	384477.04	1336447.48	Аналитический метод	0.10	-
3934	384469.22	1336450.97	Аналитический метод	0.10	-
3935	384472.54	1336460.71	Аналитический метод	0.10	-
3936	384482.59	1336467.87	Аналитический метод	0.10	-
3937	384500.49	1336481.13	Аналитический метод	0.10	-
3938	384534.60	1336502.89	Аналитический метод	0.10	-
3939	384583.08	1336533.81	Аналитический метод	0.10	-
3940	384597.14	1336542.58	Аналитический метод	0.10	-
3932	384633.93	1336465.43	Аналитический метод	0.10	-
3941	384429.65	1336991.77	Аналитический метод	0.10	-
3942	384395.89	1336984.67	Аналитический метод	0.10	-
3943	384365.99	1336978.39	Аналитический метод	0.10	-
3944	384336.27	1336972.22	Аналитический метод	0.10	-
3945	384316.17	1336968.00	Аналитический метод	0.10	-
3946	384317.85	1336959.44	Аналитический метод	0.10	-
3947	384214.85	1336939.21	Аналитический метод	0.10	-
3948	384079.10	1336912.55	Аналитический метод	0.10	-
3949	384058.80	1336908.57	Аналитический метод	0.10	-
3950	384031.32	1336903.17	Аналитический метод	0.10	-
3951	383992.31	1336895.51	Аналитический метод	0.10	-
3952	383959.31	1336889.03	Аналитический метод	0.10	-
3953	383926.82	1336882.65	Аналитический метод	0.10	-
3954	383899.95	1336877.37	Аналитический метод	0.10	-
3955	383877.59	1336923.91	Аналитический метод	0.10	-
3956	383873.38	1336932.67	Аналитический метод	0.10	-
3957	383850.31	1336980.69	Аналитический метод	0.10	-

3. Сведения о характерных точках части (частей) границы объекта					
Обозначение характерных точек части границы	Координаты, м		Метод определения координат характерной точки	Средняя квадратическая погрешность положения характерной точки (Mt), м	Описание обозначения точки на местности (при наличии)
	X	Y			
1	2	3	4	5	6
3958	383836.11	1337010.24	Аналитический метод	0.10	-
3959	383830.88	1337021.12	Аналитический метод	0.10	-
3960	383811.48	1337061.51	Аналитический метод	0.10	-
3961	383850.99	1337072.01	Аналитический метод	0.10	-
3962	383883.27	1337080.59	Аналитический метод	0.10	-
3963	383944.42	1337096.85	Аналитический метод	0.10	-
3964	384000.78	1337111.83	Аналитический метод	0.10	-
3965	384019.55	1337115.52	Аналитический метод	0.10	-
3966	384071.51	1337125.74	Аналитический метод	0.10	-
3967	384099.97	1337131.33	Аналитический метод	0.10	-
3968	384128.43	1337136.93	Аналитический метод	0.10	-
3969	384156.88	1337142.52	Аналитический метод	0.10	-
3970	384185.34	1337148.12	Аналитический метод	0.10	-
3971	384213.80	1337153.71	Аналитический метод	0.10	-
3972	384242.25	1337159.31	Аналитический метод	0.10	-
3973	384270.61	1337164.89	Аналитический метод	0.10	-
3974	384296.15	1337169.78	Аналитический метод	0.10	-
3975	384321.69	1337174.67	Аналитический метод	0.10	-
3976	384349.75	1337179.25	Аналитический метод	0.10	-
3977	384370.61	1337182.98	Аналитический метод	0.10	-
3978	384379.17	1337161.34	Аналитический метод	0.10	-
3979	384381.33	1337155.89	Аналитический метод	0.10	-
3980	384391.74	1337129.59	Аналитический метод	0.10	-
3981	384360.63	1337123.34	Аналитический метод	0.10	-
3982	384334.90	1337118.17	Аналитический метод	0.10	-
3983	384281.46	1337108.22	Аналитический метод	0.10	-

3. Сведения о характерных точках части (частей) границы объекта					
Обозначение характерных точек части границы	Координаты, м		Метод определения координат характерной точки	Средняя квадратическая погрешность положения характерной точки (Mt), м	Описание обозначения точки на местности (при наличии)
	X	Y			
1	2	3	4	5	6
3984	384281.89	1337105.97	Аналитический метод	0.10	-
3985	384282.03	1337105.21	Аналитический метод	0.10	-
3986	384282.72	1337101.37	Аналитический метод	0.10	-
3987	384285.20	1337087.59	Аналитический метод	0.10	-
3988	384292.41	1337088.97	Аналитический метод	0.10	-
3989	384304.28	1337028.52	Аналитический метод	0.10	-
3990	384306.64	1337016.52	Аналитический метод	0.10	-
3991	384326.13	1337020.54	Аналитический метод	0.10	-
3992	384356.00	1337026.58	Аналитический метод	0.10	-
3993	384385.94	1337032.63	Аналитический метод	0.10	-
3994	384419.74	1337039.58	Аналитический метод	0.10	-
3995	384420.83	1337034.34	Аналитический метод	0.10	-
3996	384426.02	1337009.29	Аналитический метод	0.10	-
3941	384429.65	1336991.77	Аналитический метод	0.10	-
3997	384415.95	1337067.45	Аналитический метод	0.10	-
3998	384384.20	1337060.05	Аналитический метод	0.10	-
3999	384386.73	1337049.18	Аналитический метод	0.10	-
4000	384361.18	1337043.22	Аналитический метод	0.10	-
4001	384318.59	1337033.29	Аналитический метод	0.10	-
4002	384312.10	1337061.12	Аналитический метод	0.10	-
4003	384305.61	1337088.95	Аналитический метод	0.10	-
4004	384305.07	1337091.58	Аналитический метод	0.10	-
4005	384405.51	1337112.26	Аналитический метод	0.10	-
4006	384409.09	1337096.91	Аналитический метод	0.10	-
3997	384415.95	1337067.45	Аналитический метод	0.10	-
4007	384912.13	1337006.84	Аналитический метод	0.10	-

3. Сведения о характерных точках части (частей) границы объекта					
Обозначение характерных точек части границы	Координаты, м		Метод определения координат характерной точки	Средняя квадратическая погрешность положения характерной точки (Mt), м	Описание обозначения точки на местности (при наличии)
	X	Y			
1	2	3	4	5	6
4008	384911.48	1336999.52	Аналитический метод	0.10	-
4009	384908.33	1336992.33	Аналитический метод	0.10	-
4010	384906.00	1336988.30	Аналитический метод	0.10	-
4011	384894.57	1336978.77	Аналитический метод	0.10	-
4012	384888.97	1336975.93	Аналитический метод	0.10	-
4013	384850.33	1336965.98	Аналитический метод	0.10	-
4014	384815.66	1336957.10	Аналитический метод	0.10	-
4015	384800.31	1336953.69	Аналитический метод	0.10	-
4016	384795.73	1336954.02	Аналитический метод	0.10	-
4017	384792.42	1336955.85	Аналитический метод	0.10	-
4018	384780.94	1337002.09	Аналитический метод	0.10	-
4019	384777.92	1337016.57	Аналитический метод	0.10	-
4020	384796.71	1337020.50	Аналитический метод	0.10	-
4021	384837.86	1337028.63	Аналитический метод	0.10	-
4022	384846.27	1337030.29	Аналитический метод	0.10	-
4023	384906.91	1337041.09	Аналитический метод	0.10	-
4007	384912.13	1337006.84	Аналитический метод	0.10	-
4024	384939.99	1336780.94	Аналитический метод	0.10	-
4025	384939.42	1336777.08	Аналитический метод	0.10	-
4026	384872.96	1336736.44	Аналитический метод	0.10	-
4027	384850.57	1336723.00	Аналитический метод	0.10	-
4028	384828.17	1336713.32	Аналитический метод	0.10	-
4029	384814.62	1336704.41	Аналитический метод	0.10	-
4030	384799.33	1336691.29	Аналитический метод	0.10	-
4031	384783.88	1336680.92	Аналитический метод	0.10	-
4032	384775.21	1336680.54	Аналитический метод	0.10	-

3. Сведения о характерных точках части (частей) границы объекта					
Обозначение характерных точек части границы	Координаты, м		Метод определения координат характерной точки	Средняя квадратическая погрешность положения характерной точки (Mt), м	Описание обозначения точки на местности (при наличии)
	X	Y			
1	2	3	4	5	6
4033	384768.80	1336681.90	Аналитический метод	0.10	-
4034	384765.91	1336680.22	Аналитический метод	0.10	-
4035	384760.09	1336695.79	Аналитический метод	0.10	-
4036	384757.61	1336694.56	Аналитический метод	0.10	-
4037	384750.99	1336726.78	Аналитический метод	0.10	-
4038	384753.47	1336727.59	Аналитический метод	0.10	-
4039	384746.28	1336757.84	Аналитический метод	0.10	-
4040	384732.52	1336817.66	Аналитический метод	0.10	-
4041	384755.13	1336830.12	Аналитический метод	0.10	-
4042	384761.20	1336833.47	Аналитический метод	0.10	-
4043	384776.23	1336843.06	Аналитический метод	0.10	-
4044	384787.79	1336850.44	Аналитический метод	0.10	-
4045	384830.91	1336875.96	Аналитический метод	0.10	-
4046	384862.11	1336893.13	Аналитический метод	0.10	-
4047	384885.72	1336901.33	Аналитический метод	0.10	-
4048	384888.84	1336902.34	Аналитический метод	0.10	-
4049	384894.19	1336886.07	Аналитический метод	0.10	-
4050	384912.24	1336847.40	Аналитический метод	0.10	-
4051	384924.37	1336818.33	Аналитический метод	0.10	-
4024	384939.99	1336780.94	Аналитический метод	0.10	-
4052	384885.96	1336914.02	Аналитический метод	0.10	-
4053	384882.38	1336912.86	Аналитический метод	0.10	-
4054	384882.65	1336911.76	Аналитический метод	0.10	-
4055	384874.30	1336908.96	Аналитический метод	0.10	-
4056	384871.30	1336908.03	Аналитический метод	0.10	-
4057	384862.93	1336905.51	Аналитический метод	0.10	-

3. Сведения о характерных точках части (частей) границы объекта					
Обозначение характерных точек части границы	Координаты, м		Метод определения координат характерной точки	Средняя квадратическая погрешность положения характерной точки (Mt), м	Описание обозначения точки на местности (при наличии)
	X	Y			
1	2	3	4	5	6
4058	384862.65	1336903.82	Аналитический метод	0.10	-
4059	384857.56	1336902.38	Аналитический метод	0.10	-
4060	384854.94	1336896.80	Аналитический метод	0.10	-
4061	384833.72	1336889.32	Аналитический метод	0.10	-
4062	384830.88	1336889.08	Аналитический метод	0.10	-
4063	384824.96	1336886.38	Аналитический метод	0.10	-
4064	384781.50	1336860.66	Аналитический метод	0.10	-
4065	384755.07	1336843.79	Аналитический метод	0.10	-
4066	384737.24	1336833.96	Аналитический метод	0.10	-
4067	384736.30	1336833.55	Аналитический метод	0.10	-
4068	384735.31	1336833.30	Аналитический метод	0.10	-
4069	384734.29	1336833.22	Аналитический метод	0.10	-
4070	384733.27	1336833.31	Аналитический метод	0.10	-
4071	384732.29	1336833.58	Аналитический метод	0.10	-
4072	384731.36	1336834.01	Аналитический метод	0.10	-
4073	384730.52	1336834.60	Аналитический метод	0.10	-
4074	384729.79	1336835.31	Аналитический метод	0.10	-
4075	384729.19	1336836.14	Аналитический метод	0.10	-
4076	384728.74	1336837.06	Аналитический метод	0.10	-
4077	384728.46	1336838.05	Аналитический метод	0.10	-
4078	384725.05	1336855.16	Аналитический метод	0.10	-
4079	384728.50	1336857.45	Аналитический метод	0.10	-
4080	384716.09	1336913.43	Аналитический метод	0.10	-
4081	384715.27	1336917.58	Аналитический метод	0.10	-
4082	384782.12	1336931.06	Аналитический метод	0.10	-
4083	384877.91	1336954.96	Аналитический метод	0.10	-

3. Сведения о характерных точках части (частей) границы объекта					
Обозначение характерных точек части границы	Координаты, м		Метод определения координат характерной точки	Средняя квадратическая погрешность положения характерной точки (Mt), м	Описание обозначения точки на местности (при наличии)
	X	Y			
1	2	3	4	5	6
4084	384879.86	1336948.12	Аналитический метод	0.10	-
4085	384881.35	1336939.77	Аналитический метод	0.10	-
4086	384882.89	1336931.17	Аналитический метод	0.10	-
4052	384885.96	1336914.02	Аналитический метод	0.10	-
4087	384752.94	1336685.37	Аналитический метод	0.10	-
4088	384746.76	1336684.44	Аналитический метод	0.10	-
4089	384749.60	1336678.42	Аналитический метод	0.10	-
4090	384752.44	1336672.40	Аналитический метод	0.10	-
4091	384752.03	1336665.31	Аналитический метод	0.10	-
4092	384747.91	1336659.76	Аналитический метод	0.10	-
4093	384671.41	1336613.71	Аналитический метод	0.10	-
4094	384643.82	1336596.20	Аналитический метод	0.10	-
4095	384639.43	1336598.06	Аналитический метод	0.10	-
4096	384634.64	1336597.52	Аналитический метод	0.10	-
4097	384630.11	1336593.51	Аналитический метод	0.10	-
4098	384629.43	1336586.91	Аналитический метод	0.10	-
4099	384572.55	1336552.19	Аналитический метод	0.10	-
4100	384523.15	1336521.49	Аналитический метод	0.10	-
4101	384488.49	1336499.95	Аналитический метод	0.10	-
4102	384469.88	1336490.67	Аналитический метод	0.10	-
4103	384406.08	1336451.82	Аналитический метод	0.10	-
4104	384379.30	1336438.18	Аналитический метод	0.10	-
4105	384359.73	1336432.51	Аналитический метод	0.10	-
4106	384338.39	1336428.08	Аналитический метод	0.10	-
4107	384320.36	1336424.20	Аналитический метод	0.10	-
4108	384315.68	1336427.37	Аналитический метод	0.10	-



3. Сведения о характерных точках части (частей) границы объекта					
Обозначение характерных точек части границы	Координаты, м		Метод определения координат характерной точки	Средняя квадратическая погрешность положения характерной точки (Mt), м	Описание обозначения точки на местности (при наличии)
	X	Y			
1	2	3	4	5	6
4109	384312.73	1336427.39	Аналитический метод	0.10	-
4110	384309.43	1336424.30	Аналитический метод	0.10	-
4111	384279.53	1336418.52	Аналитический метод	0.10	-
4112	384276.01	1336420.87	Аналитический метод	0.10	-
4113	384273.78	1336420.89	Аналитический метод	0.10	-
4114	384269.69	1336417.32	Аналитический метод	0.10	-
4115	384252.66	1336414.15	Аналитический метод	0.10	-
4116	384247.88	1336416.37	Аналитический метод	0.10	-
4117	384244.81	1336414.63	Аналитический метод	0.10	-
4118	384205.15	1336409.47	Аналитический метод	0.10	-
4119	384201.69	1336408.77	Аналитический метод	0.10	-
4120	384181.67	1336418.84	Аналитический метод	0.10	-
4121	384179.88	1336427.04	Аналитический метод	0.10	-
4122	384162.02	1336423.10	Аналитический метод	0.10	-
4123	384161.72	1336406.06	Аналитический метод	0.10	-
4124	384047.55	1336386.97	Аналитический метод	0.10	-
4125	383983.36	1336380.80	Аналитический метод	0.10	-
4126	383940.69	1336375.70	Аналитический метод	0.10	-
4127	383901.22	1336371.99	Аналитический метод	0.10	-
4128	383894.50	1336382.58	Аналитический метод	0.10	-
4129	383894.32	1336386.85	Аналитический метод	0.10	-
4130	383934.24	1336392.60	Аналитический метод	0.10	-
4131	383945.52	1336395.42	Аналитический метод	0.10	-
4132	383948.42	1336396.14	Аналитический метод	0.10	-
4133	384019.36	1336413.87	Аналитический метод	0.10	-
4134	384068.19	1336433.50	Аналитический метод	0.10	-

3. Сведения о характерных точках части (частей) границы объекта					
Обозначение характерных точек части границы	Координаты, м		Метод определения координат характерной точки	Средняя квадратическая погрешность положения характерной точки (Mt), м	Описание обозначения точки на местности (при наличии)
	X	Y			
1	2	3	4	5	6
4135	384073.75	1336435.74	Аналитический метод	0.10	-
4136	384233.57	1336499.41	Аналитический метод	0.10	-
4137	384282.61	1336518.97	Аналитический метод	0.10	-
4138	384315.36	1336532.04	Аналитический метод	0.10	-
4139	384313.81	1336536.05	Аналитический метод	0.10	-
4140	384324.57	1336540.57	Аналитический метод	0.10	-
4141	384326.18	1336536.36	Аналитический метод	0.10	-
4142	384357.65	1336548.91	Аналитический метод	0.10	-
4143	384411.42	1336570.76	Аналитический метод	0.10	-
4144	384410.84	1336572.16	Аналитический метод	0.10	-
4145	384418.41	1336576.13	Аналитический метод	0.10	-
4146	384426.63	1336580.74	Аналитический метод	0.10	-
4147	384436.86	1336585.18	Аналитический метод	0.10	-
4148	384445.75	1336587.44	Аналитический метод	0.10	-
4149	384446.62	1336584.96	Аналитический метод	0.10	-
4150	384455.81	1336588.69	Аналитический метод	0.10	-
4151	384475.02	1336596.47	Аналитический метод	0.10	-
4152	384483.40	1336599.80	Аналитический метод	0.10	-
4153	384491.23	1336602.85	Аналитический метод	0.10	-
4154	384534.91	1336620.89	Аналитический метод	0.10	-
4155	384543.32	1336623.45	Аналитический метод	0.10	-
4156	384550.77	1336651.17	Аналитический метод	0.10	-
4157	384551.09	1336652.06	Аналитический метод	0.10	-
4158	384551.54	1336652.90	Аналитический метод	0.10	-
4159	384552.13	1336653.65	Аналитический метод	0.10	-
4160	384552.83	1336654.30	Аналитический метод	0.10	-

3. Сведения о характерных точках части (частей) границы объекта					
Обозначение характерных точек части границы	Координаты, м		Метод определения координат характерной точки	Средняя квадратическая погрешность положения характерной точки (Mt), м	Описание обозначения точки на местности (при наличии)
	X	Y			
1	2	3	4	5	6
4161	384553.62	1336654.84	Аналитический метод	0.10	-
4162	384554.48	1336655.24	Аналитический метод	0.10	-
4163	384579.66	1336664.53	Аналитический метод	0.10	-
4164	384621.74	1336682.12	Аналитический метод	0.10	-
4165	384638.11	1336686.41	Аналитический метод	0.10	-
4166	384643.30	1336687.77	Аналитический метод	0.10	-
4167	384675.77	1336696.28	Аналитический метод	0.10	-
4168	384672.62	1336708.10	Аналитический метод	0.10	-
4169	384617.96	1336693.54	Аналитический метод	0.10	-
4170	384612.97	1336694.38	Аналитический метод	0.10	-
4171	384569.58	1336736.42	Аналитический метод	0.10	-
4172	384559.45	1336745.83	Аналитический метод	0.10	-
4173	384558.52	1336747.02	Аналитический метод	0.10	-
4174	384557.81	1336748.34	Аналитический метод	0.10	-
4175	384557.33	1336749.76	Аналитический метод	0.10	-
4176	384557.10	1336751.24	Аналитический метод	0.10	-
4177	384557.12	1336752.74	Аналитический метод	0.10	-
4178	384557.40	1336754.22	Аналитический метод	0.10	-
4179	384557.92	1336755.63	Аналитический метод	0.10	-
4180	384558.66	1336756.93	Аналитический метод	0.10	-
4181	384559.62	1336758.08	Аналитический метод	0.10	-
4182	384599.28	1336783.49	Аналитический метод	0.10	-
4183	384683.10	1336808.18	Аналитический метод	0.10	-
4184	384701.19	1336719.68	Аналитический метод	0.10	-
4185	384707.42	1336721.01	Аналитический метод	0.10	-
4186	384706.61	1336724.83	Аналитический метод	0.10	-

3. Сведения о характерных точках части (частей) границы объекта					
Обозначение характерных точек части границы	Координаты, м		Метод определения координат характерной точки	Средняя квадратическая погрешность положения характерной точки (Mt), м	Описание обозначения точки на местности (при наличии)
	X	Y			
1	2	3	4	5	6
4187	384709.16	1336725.43	Аналитический метод	0.10	-
4188	384691.76	1336810.73	Аналитический метод	0.10	-
4189	384697.94	1336812.55	Аналитический метод	0.10	-
4190	384710.54	1336815.15	Аналитический метод	0.10	-
4191	384717.71	1336816.63	Аналитический метод	0.10	-
4192	384722.24	1336818.06	Аналитический метод	0.10	-
4193	384728.06	1336790.23	Аналитический метод	0.10	-
4194	384728.18	1336789.65	Аналитический метод	0.10	-
4195	384732.49	1336769.03	Аналитический метод	0.10	-
4196	384740.08	1336732.74	Аналитический метод	0.10	-
4197	384747.41	1336703.40	Аналитический метод	0.10	-
4087	384752.94	1336685.37	Аналитический метод	0.10	-
4198	384719.84	1336829.53	Аналитический метод	0.10	-
4199	384714.03	1336827.75	Аналитический метод	0.10	-
4200	384694.24	1336823.93	Аналитический метод	0.10	-
4201	384596.16	1336794.45	Аналитический метод	0.10	-
4202	384588.83	1336790.30	Аналитический метод	0.10	-
4203	384553.98	1336770.53	Аналитический метод	0.10	-
4204	384547.38	1336768.54	Аналитический метод	0.10	-
4205	384544.45	1336767.65	Аналитический метод	0.10	-
4206	384543.51	1336767.45	Аналитический метод	0.10	-
4207	384542.54	1336767.40	Аналитический метод	0.10	-
4208	384541.59	1336767.51	Аналитический метод	0.10	-
4209	384540.66	1336767.76	Аналитический метод	0.10	-
4210	384539.79	1336768.16	Аналитический метод	0.10	-
4211	384538.99	1336768.70	Аналитический метод	0.10	-

3. Сведения о характерных точках части (частей) границы объекта					
Обозначение характерных точек части границы	Координаты, м		Метод определения координат характерной точки	Средняя квадратическая погрешность положения характерной точки (Mt), м	Описание обозначения точки на местности (при наличии)
	X	Y			
1	2	3	4	5	6
4212	384538.28	1336769.35	Аналитический метод	0.10	-
4213	384537.69	1336770.11	Аналитический метод	0.10	-
4214	384537.23	1336770.95	Аналитический метод	0.10	-
4215	384532.83	1336780.81	Аналитический метод	0.10	-
4216	384516.56	1336822.53	Аналитический метод	0.10	-
4217	384579.95	1336845.55	Аналитический метод	0.10	-
4218	384636.88	1336848.73	Аналитический метод	0.10	-
4219	384653.21	1336852.03	Аналитический метод	0.10	-
4220	384682.74	1336858.07	Аналитический метод	0.10	-
4221	384712.56	1336864.31	Аналитический метод	0.10	-
4198	384719.84	1336829.53	Аналитический метод	0.10	-
4222	384710.73	1336873.07	Аналитический метод	0.10	-
4223	384696.28	1336869.90	Аналитический метод	0.10	-
4224	384692.49	1336869.16	Аналитический метод	0.10	-
4225	384636.40	1336857.33	Аналитический метод	0.10	-
4226	384585.89	1336854.51	Аналитический метод	0.10	-
4227	384470.35	1336811.78	Аналитический метод	0.10	-
4228	384449.54	1336803.69	Аналитический метод	0.10	-
4229	384433.25	1336798.02	Аналитический метод	0.10	-
4230	384424.70	1336815.68	Аналитический метод	0.10	-
4231	384419.51	1336826.41	Аналитический метод	0.10	-
4232	384417.33	1336833.81	Аналитический метод	0.10	-
4233	384399.14	1336870.55	Аналитический метод	0.10	-
4234	384393.10	1336886.20	Аналитический метод	0.10	-
4235	384422.80	1336893.36	Аналитический метод	0.10	-
4236	384452.46	1336900.36	Аналитический метод	0.10	-

3. Сведения о характерных точках части (частей) границы объекта					
Обозначение характерных точек части границы	Координаты, м		Метод определения координат характерной точки	Средняя квадратическая погрешность положения характерной точки (Mt), м	Описание обозначения точки на местности (при наличии)
	X	Y			
1	2	3	4	5	6
4237	384453.28	1336900.55	Аналитический метод	0.10	-
4238	384456.20	1336888.10	Аналитический метод	0.10	-
4239	384472.89	1336894.46	Аналитический метод	0.10	-
4240	384501.35	1336905.30	Аналитический метод	0.10	-
4241	384498.38	1336919.36	Аналитический метод	0.10	-
4242	384532.28	1336926.92	Аналитический метод	0.10	-
4243	384554.90	1336932.14	Аналитический метод	0.10	-
4244	384555.08	1336931.26	Аналитический метод	0.10	-
4245	384572.08	1336934.58	Аналитический метод	0.10	-
4246	384606.50	1336941.82	Аналитический метод	0.10	-
4247	384611.38	1336942.76	Аналитический метод	0.10	-
4248	384608.60	1336958.40	Аналитический метод	0.10	-
4249	384601.57	1336987.52	Аналитический метод	0.10	-
4250	384599.45	1337000.02	Аналитический метод	0.10	-
4251	384602.29	1337004.89	Аналитический метод	0.10	-
4252	384650.47	1337015.21	Аналитический метод	0.10	-
4253	384681.18	1337021.68	Аналитический метод	0.10	-
4254	384689.86	1336977.40	Аналитический метод	0.10	-
4255	384697.20	1336939.95	Аналитический метод	0.10	-
4256	384653.34	1336932.51	Аналитический метод	0.10	-
4257	384614.73	1336923.94	Аналитический метод	0.10	-
4258	384607.91	1336922.36	Аналитический метод	0.10	-
4259	384603.43	1336921.32	Аналитический метод	0.10	-
4260	384602.47	1336913.27	Аналитический метод	0.10	-
4261	384605.25	1336913.95	Аналитический метод	0.10	-
4262	384617.10	1336916.87	Аналитический метод	0.10	-

3. Сведения о характерных точках части (частей) границы объекта					
Обозначение характерных точек части границы	Координаты, м		Метод определения координат характерной точки	Средняя квадратическая погрешность положения характерной точки (Mt), м	Описание обозначения точки на местности (при наличии)
	X	Y			
1	2	3	4	5	6
4263	384622.20	1336918.08	Аналитический метод	0.10	-
4264	384698.40	1336933.96	Аналитический метод	0.10	-
4265	384703.47	1336908.94	Аналитический метод	0.10	-
4266	384705.22	1336900.30	Аналитический метод	0.10	-
4222	384710.73	1336873.07	Аналитический метод	0.10	-
4267	384671.97	1337044.78	Аналитический метод	0.10	-
4268	384671.32	1337041.14	Аналитический метод	0.10	-
4269	384636.71	1337034.83	Аналитический метод	0.10	-
4270	384623.99	1337032.64	Аналитический метод	0.10	-
4271	384601.34	1337149.55	Аналитический метод	0.10	-
4272	384620.95	1337152.57	Аналитический метод	0.10	-
4273	384646.83	1337157.13	Аналитический метод	0.10	-
4274	384648.03	1337157.34	Аналитический метод	0.10	-
4275	384648.55	1337157.43	Аналитический метод	0.10	-
4276	384649.86	1337151.49	Аналитический метод	0.10	-
4277	384654.83	1337127.47	Аналитический метод	0.10	-
4278	384656.34	1337120.74	Аналитический метод	0.10	-
4279	384657.79	1337113.10	Аналитический метод	0.10	-
4280	384662.78	1337089.11	Аналитический метод	0.10	-
4281	384664.46	1337080.13	Аналитический метод	0.10	-
4282	384665.89	1337073.37	Аналитический метод	0.10	-
4283	384670.52	1337051.60	Аналитический метод	0.10	-
4267	384671.97	1337044.78	Аналитический метод	0.10	-
4284	384616.59	1337031.28	Аналитический метод	0.10	-
4285	384601.78	1337027.56	Аналитический метод	0.10	-
4286	384583.48	1337024.21	Аналитический метод	0.10	-

3. Сведения о характерных точках части (частей) границы объекта					
Обозначение характерных точек части границы	Координаты, м		Метод определения координат характерной точки	Средняя квадратическая погрешность положения характерной точки (Mt), м	Описание обозначения точки на местности (при наличии)
	X	Y			
1	2	3	4	5	6
4287	384566.40	1337020.30	Аналитический метод	0.10	-
4288	384549.22	1337016.88	Аналитический метод	0.10	-
4289	384515.79	1337009.68	Аналитический метод	0.10	-
4290	384508.12	1337008.26	Аналитический метод	0.10	-
4291	384487.92	1337004.19	Аналитический метод	0.10	-
4292	384480.26	1337002.53	Аналитический метод	0.10	-
4293	384479.67	1337002.30	Аналитический метод	0.10	-
4294	384463.73	1336998.75	Аналитический метод	0.10	-
4295	384452.36	1336996.53	Аналитический метод	0.10	-
4296	384441.74	1336994.34	Аналитический метод	0.10	-
4297	384430.79	1337048.04	Аналитический метод	0.10	-
4298	384430.40	1337050.11	Аналитический метод	0.10	-
4299	384467.63	1337057.18	Аналитический метод	0.10	-
4300	384472.05	1337058.21	Аналитический метод	0.10	-
4301	384521.62	1337067.30	Аналитический метод	0.10	-
4302	384535.51	1337070.20	Аналитический метод	0.10	-
4303	384555.77	1337074.30	Аналитический метод	0.10	-
4304	384571.89	1337077.39	Аналитический метод	0.10	-
4305	384571.12	1337081.83	Аналитический метод	0.10	-
4306	384589.12	1337085.99	Аналитический метод	0.10	-
4307	384605.33	1337088.77	Аналитический метод	0.10	-
4308	384609.81	1337065.89	Аналитический метод	0.10	-
4309	384611.96	1337054.93	Аналитический метод	0.10	-
4284	384616.59	1337031.28	Аналитический метод	0.10	-
4310	384604.03	1337095.41	Аналитический метод	0.10	-
4311	384602.49	1337095.10	Аналитический метод	0.10	-



3. Сведения о характерных точках части (частей) границы объекта					
Обозначение характерных точек части границы	Координаты, м		Метод определения координат характерной точки	Средняя квадратическая погрешность положения характерной точки (Mt), м	Описание обозначения точки на местности (при наличии)
	X	Y			
1	2	3	4	5	6
4312	384587.42	1337092.05	Аналитический метод	0.10	-
4313	384570.92	1337088.58	Аналитический метод	0.10	-
4314	384499.27	1337074.12	Аналитический метод	0.10	-
4315	384469.77	1337068.51	Аналитический метод	0.10	-
4316	384449.94	1337064.57	Аналитический метод	0.10	-
4317	384434.36	1337061.42	Аналитический метод	0.10	-
4318	384428.48	1337060.19	Аналитический метод	0.10	-
4319	384418.00	1337115.35	Аналитический метод	0.10	-
4320	384438.95	1337119.24	Аналитический метод	0.10	-
4321	384456.17	1337122.68	Аналитический метод	0.10	-
4322	384495.25	1337130.75	Аналитический метод	0.10	-
4323	384519.26	1337135.71	Аналитический метод	0.10	-
4324	384524.00	1337136.65	Аналитический метод	0.10	-
4325	384529.19	1337137.68	Аналитический метод	0.10	-
4326	384553.38	1337142.66	Аналитический метод	0.10	-
4327	384558.92	1337143.75	Аналитический метод	0.10	-
4328	384586.20	1337148.99	Аналитический метод	0.10	-
4329	384592.46	1337150.25	Аналитический метод	0.10	-
4330	384593.26	1337150.40	Аналитический метод	0.10	-
4331	384597.85	1337126.97	Аналитический метод	0.10	-
4332	384600.09	1337115.53	Аналитический метод	0.10	-
4310	384604.03	1337095.41	Аналитический метод	0.10	-
4333	384601.33	1336690.45	Аналитический метод	0.10	-
4334	384601.23	1336689.47	Аналитический метод	0.10	-
4335	384600.96	1336688.52	Аналитический метод	0.10	-
4336	384600.55	1336687.62	Аналитический метод	0.10	-

3. Сведения о характерных точках части (частей) границы объекта					
Обозначение характерных точек части границы	Координаты, м		Метод определения координат характерной точки	Средняя квадратическая погрешность положения характерной точки (Mt), м	Описание обозначения точки на местности (при наличии)
	X	Y			
1	2	3	4	5	6
4337	384599.99	1336686.81	Аналитический метод	0.10	-
4338	384599.31	1336686.10	Аналитический метод	0.10	-
4339	384598.52	1336685.50	Аналитический метод	0.10	-
4340	384597.64	1336685.05	Аналитический метод	0.10	-
4341	384575.50	1336675.79	Аналитический метод	0.10	-
4342	384550.64	1336666.61	Аналитический метод	0.10	-
4343	384540.22	1336694.74	Аналитический метод	0.10	-
4344	384516.43	1336690.22	Аналитический метод	0.10	-
4345	384515.51	1336690.12	Аналитический метод	0.10	-
4346	384514.58	1336690.16	Аналитический метод	0.10	-
4347	384513.66	1336690.34	Аналитический метод	0.10	-
4348	384476.05	1336701.08	Аналитический метод	0.10	-
4349	384464.29	1336707.07	Аналитический метод	0.10	-
4350	384442.25	1336752.01	Аналитический метод	0.10	-
4351	384431.87	1336775.96	Аналитический метод	0.10	-
4352	384431.54	1336776.95	Аналитический метод	0.10	-
4353	384431.39	1336777.99	Аналитический метод	0.10	-
4354	384431.42	1336779.03	Аналитический метод	0.10	-
4355	384431.63	1336780.06	Аналитический метод	0.10	-
4356	384432.01	1336781.03	Аналитический метод	0.10	-
4357	384432.56	1336781.92	Аналитический метод	0.10	-
4358	384433.25	1336782.70	Аналитический метод	0.10	-
4359	384434.07	1336783.35	Аналитический метод	0.10	-
4360	384434.99	1336783.85	Аналитический метод	0.10	-
4361	384435.98	1336784.18	Аналитический метод	0.10	-
4362	384437.02	1336784.34	Аналитический метод	0.10	-

3. Сведения о характерных точках части (частей) границы объекта					
Обозначение характерных точек части границы	Координаты, м		Метод определения координат характерной точки	Средняя квадратическая погрешность положения характерной точки (Mt), м	Описание обозначения точки на местности (при наличии)
	X	Y			
1	2	3	4	5	6
4363	384438.06	1336784.31	Аналитический метод	0.10	-
4364	384439.09	1336784.10	Аналитический метод	0.10	-
4365	384486.64	1336769.98	Аналитический метод	0.10	-
4366	384534.67	1336755.72	Аналитический метод	0.10	-
4367	384535.53	1336755.39	Аналитический метод	0.10	-
4368	384536.33	1336754.94	Аналитический метод	0.10	-
4369	384537.05	1336754.36	Аналитический метод	0.10	-
4370	384563.38	1336729.89	Аналитический метод	0.10	-
4371	384588.53	1336705.53	Аналитический метод	0.10	-
4372	384599.50	1336694.89	Аналитический метод	0.10	-
4373	384600.15	1336694.15	Аналитический метод	0.10	-
4374	384600.67	1336693.31	Аналитический метод	0.10	-
4375	384601.05	1336692.40	Аналитический метод	0.10	-
4376	384601.27	1336691.44	Аналитический метод	0.10	-
4333	384601.33	1336690.45	Аналитический метод	0.10	-
4377	384524.74	1336775.18	Аналитический метод	0.10	-
4378	384524.59	1336774.21	Аналитический метод	0.10	-
4379	384524.29	1336773.28	Аналитический метод	0.10	-
4380	384523.84	1336772.42	Аналитический метод	0.10	-
4381	384523.26	1336771.63	Аналитический метод	0.10	-
4382	384522.56	1336770.95	Аналитический метод	0.10	-
4383	384521.76	1336770.40	Аналитический метод	0.10	-
4384	384520.88	1336769.98	Аналитический метод	0.10	-
4385	384519.94	1336769.71	Аналитический метод	0.10	-
4386	384518.97	1336769.59	Аналитический метод	0.10	-
4387	384518.00	1336769.64	Аналитический метод	0.10	-

3. Сведения о характерных точках части (частей) границы объекта					
Обозначение характерных точек части границы	Координаты, м		Метод определения координат характерной точки	Средняя квадратическая погрешность положения характерной точки (Mt), м	Описание обозначения точки на местности (при наличии)
	X	Y			
1	2	3	4	5	6
4388	384517.04	1336769.84	Аналитический метод	0.10	-
4389	384510.03	1336771.92	Аналитический метод	0.10	-
4390	384490.62	1336777.68	Аналитический метод	0.10	-
4391	384486.57	1336778.89	Аналитический метод	0.10	-
4392	384478.64	1336781.24	Аналитический метод	0.10	-
4393	384456.49	1336787.82	Аналитический метод	0.10	-
4394	384455.56	1336788.18	Аналитический метод	0.10	-
4395	384454.71	1336788.68	Аналитический метод	0.10	-
4396	384453.95	1336789.33	Аналитический метод	0.10	-
4397	384453.31	1336790.08	Аналитический метод	0.10	-
4398	384452.80	1336790.93	Аналитический метод	0.10	-
4399	384452.44	1336791.86	Аналитический метод	0.10	-
4400	384452.24	1336792.83	Аналитический метод	0.10	-
4401	384452.20	1336793.82	Аналитический метод	0.10	-
4402	384452.32	1336794.80	Аналитический метод	0.10	-
4403	384452.60	1336795.75	Аналитический метод	0.10	-
4404	384453.04	1336796.64	Аналитический метод	0.10	-
4405	384453.62	1336797.45	Аналитический метод	0.10	-
4406	384454.32	1336798.15	Аналитический метод	0.10	-
4407	384455.12	1336798.73	Аналитический метод	0.10	-
4408	384456.01	1336799.16	Аналитический метод	0.10	-
4409	384469.51	1336804.42	Аналитический метод	0.10	-
4410	384472.59	1336805.62	Аналитический метод	0.10	-
4411	384508.10	1336819.46	Аналитический метод	0.10	-
4412	384524.23	1336778.03	Аналитический метод	0.10	-
4413	384524.55	1336777.11	Аналитический метод	0.10	-

3. Сведения о характерных точках части (частей) границы объекта					
Обозначение характерных точек части границы	Координаты, м		Метод определения координат характерной точки	Средняя квадратическая погрешность положения характерной точки (Mt), м	Описание обозначения точки на местности (при наличии)
	X	Y			
1	2	3	4	5	6
4414	384524.72	1336776.15	Аналитический метод	0.10	-
4377	384524.74	1336775.18	Аналитический метод	0.10	-
4415	384973.89	1336544.47	Аналитический метод	0.10	-
4416	384917.99	1336536.25	Аналитический метод	0.10	-
4417	384905.92	1336571.73	Аналитический метод	0.10	-
4418	384893.84	1336607.21	Аналитический метод	0.10	-
4419	384924.70	1336622.04	Аналитический метод	0.10	-
4420	384931.27	1336619.95	Аналитический метод	0.10	-
4421	384954.25	1336579.26	Аналитический метод	0.10	-
4422	384961.76	1336565.96	Аналитический метод	0.10	-
4415	384973.89	1336544.47	Аналитический метод	0.10	-
4423	384932.05	1336640.00	Аналитический метод	0.10	-
4424	384899.42	1336623.50	Аналитический метод	0.10	-
4425	384890.00	1336626.57	Аналитический метод	0.10	-
4426	384863.71	1336678.00	Аналитический метод	0.10	-
4427	384901.15	1336700.48	Аналитический метод	0.10	-
4428	384903.04	1336696.79	Аналитический метод	0.10	-
4429	384917.23	1336669.01	Аналитический метод	0.10	-
4430	384919.79	1336664.00	Аналитический метод	0.10	-
4423	384932.05	1336640.00	Аналитический метод	0.10	-
4431	387143.90	1336689.70	Аналитический метод	0.10	-
4432	387142.99	1336686.26	Аналитический метод	0.10	-
4433	387127.72	1336681.03	Аналитический метод	0.10	-
4434	387106.33	1336673.70	Аналитический метод	0.10	-
4435	387098.04	1336670.86	Аналитический метод	0.10	-
4436	387102.57	1336657.35	Аналитический метод	0.10	-

3. Сведения о характерных точках части (частей) границы объекта					
Обозначение характерных точек части границы	Координаты, м		Метод определения координат характерной точки	Средняя квадратическая погрешность положения характерной точки (Mt), м	Описание обозначения точки на местности (при наличии)
	X	Y			
1	2	3	4	5	6
4437	387066.02	1336644.59	Аналитический метод	0.10	-
4438	387050.69	1336695.14	Аналитический метод	0.10	-
4439	387042.84	1336724.18	Аналитический метод	0.10	-
4440	387040.07	1336736.39	Аналитический метод	0.10	-
4441	387043.43	1336740.02	Аналитический метод	0.10	-
4442	387093.68	1336737.36	Аналитический метод	0.10	-
4443	387133.15	1336732.08	Аналитический метод	0.10	-
4444	387138.31	1336726.82	Аналитический метод	0.10	-
4445	387141.98	1336696.23	Аналитический метод	0.10	-
4431	387143.90	1336689.70	Аналитический метод	0.10	-
4446	395135.97	1347347.73	Аналитический метод	0.10	-
4447	395127.92	1347339.79	Аналитический метод	0.10	-
4448	395080.64	1347340.10	Аналитический метод	0.10	-
4449	395072.70	1347348.15	Аналитический метод	0.10	-
4450	395073.18	1347412.15	Аналитический метод	0.10	-
4451	395083.86	1347412.15	Аналитический метод	0.10	-
4452	395109.15	1347380.89	Аналитический метод	0.10	-
4453	395125.01	1347361.28	Аналитический метод	0.10	-
4446	395135.97	1347347.73	Аналитический метод	0.10	-
4454	395058.44	1347442.98	Аналитический метод	0.10	-
4455	395050.38	1347435.04	Аналитический метод	0.10	-
4456	395022.72	1347435.25	Аналитический метод	0.10	-
4457	394996.52	1347435.46	Аналитический метод	0.10	-
4458	394966.93	1347435.67	Аналитический метод	0.10	-
4459	394932.26	1347435.94	Аналитический метод	0.10	-
4460	394864.79	1347436.44	Аналитический метод	0.10	-

3. Сведения о характерных точках части (частей) границы объекта					
Обозначение характерных точек части границы	Координаты, м		Метод определения координат характерной точки	Средняя квадратическая погрешность положения характерной точки (Mt), м	Описание обозначения точки на местности (при наличии)
	X	Y			
1	2	3	4	5	6
4461	394862.29	1347440.79	Аналитический метод	0.10	-
4462	394862.30	1347448.96	Аналитический метод	0.10	-
4463	394864.81	1347452.77	Аналитический метод	0.10	-
4464	394932.50	1347462.31	Аналитический метод	0.10	-
4465	394966.97	1347467.18	Аналитический метод	0.10	-
4466	394996.58	1347471.53	Аналитический метод	0.10	-
4467	395022.89	1347475.38	Аналитический метод	0.10	-
4468	395036.49	1347470.43	Аналитический метод	0.10	-
4469	395045.27	1347459.45	Аналитический метод	0.10	-
4454	395058.44	1347442.98	Аналитический метод	0.10	-
4470	395015.72	1347496.46	Аналитический метод	0.10	-
4471	395012.80	1347489.08	Аналитический метод	0.10	-
4472	394981.89	1347484.54	Аналитический метод	0.10	-
4473	394951.91	1347480.15	Аналитический метод	0.10	-
4474	394925.43	1347476.49	Аналитический метод	0.10	-
4475	394901.11	1347473.12	Аналитический метод	0.10	-
4476	394878.65	1347469.98	Аналитический метод	0.10	-
4477	394865.00	1347467.97	Аналитический метод	0.10	-
4478	394857.08	1347474.95	Аналитический метод	0.10	-
4479	394857.33	1347508.50	Аналитический метод	0.10	-
4480	394865.39	1347516.44	Аналитический метод	0.10	-
4481	394878.80	1347516.33	Аналитический метод	0.10	-
4482	394901.08	1347516.17	Аналитический метод	0.10	-
4483	394925.22	1347515.98	Аналитический метод	0.10	-
4484	394951.97	1347515.78	Аналитический метод	0.10	-
4485	394982.00	1347515.56	Аналитический метод	0.10	-

3. Сведения о характерных точках части (частей) границы объекта					
Обозначение характерных точек части границы	Координаты, м		Метод определения координат характерной точки	Средняя квадратическая погрешность положения характерной точки (Mt), м	Описание обозначения точки на местности (при наличии)
	X	Y			
1	2	3	4	5	6
4486	394996.77	1347515.45	Аналитический метод	0.10	-
4487	395002.96	1347512.44	Аналитический метод	0.10	-
4470	395015.72	1347496.46	Аналитический метод	0.10	-
4488	395058.18	1347412.15	Аналитический метод	0.10	-
4489	395058.08	1347398.49	Аналитический метод	0.10	-
4490	395057.94	1347380.15	Аналитический метод	0.10	-
4491	395057.70	1347348.15	Аналитический метод	0.10	-
4492	395049.64	1347340.21	Аналитический метод	0.10	-
4493	395031.84	1347340.35	Аналитический метод	0.10	-
4494	395006.84	1347340.54	Аналитический метод	0.10	-
4495	394981.84	1347340.72	Аналитический метод	0.10	-
4496	394956.84	1347340.91	Аналитический метод	0.10	-
4497	394931.85	1347341.10	Аналитический метод	0.10	-
4498	394906.85	1347341.29	Аналитический метод	0.10	-
4499	394881.85	1347341.48	Аналитический метод	0.10	-
4500	394864.05	1347341.61	Аналитический метод	0.10	-
4501	394856.11	1347349.67	Аналитический метод	0.10	-
4502	394856.36	1347381.67	Аналитический метод	0.10	-
4503	394856.59	1347413.67	Аналитический метод	0.10	-
4504	394864.65	1347421.61	Аналитический метод	0.10	-
4505	394882.45	1347421.48	Аналитический метод	0.10	-
4506	394907.45	1347421.28	Аналитический метод	0.10	-
4507	394932.45	1347421.10	Аналитический метод	0.10	-
4508	394957.45	1347420.91	Аналитический метод	0.10	-
4509	394982.44	1347420.73	Аналитический метод	0.10	-
4510	395007.45	1347420.53	Аналитический метод	0.10	-



3. Сведения о характерных точках части (частей) границы объекта					
Обозначение характерных точек части границы	Координаты, м		Метод определения координат характерной точки	Средняя квадратическая погрешность положения характерной точки (Mt), м	Описание обозначения точки на местности (при наличии)
	X	Y			
1	2	3	4	5	6
4511	395032.45	1347420.35	Аналитический метод	0.10	-
4512	395050.24	1347420.22	Аналитический метод	0.10	-
4488	395058.18	1347412.15	Аналитический метод	0.10	-
4513	394842.33	1347508.61	Аналитический метод	0.10	-
4514	394842.06	1347472.57	Аналитический метод	0.10	-
4515	394834.09	1347463.41	Аналитический метод	0.10	-
4516	394821.37	1347461.53	Аналитический метод	0.10	-
4517	394787.75	1347456.67	Аналитический метод	0.10	-
4518	394752.45	1347451.60	Аналитический метод	0.10	-
4519	394722.07	1347447.41	Аналитический метод	0.10	-
4520	394691.04	1347443.22	Аналитический метод	0.10	-
4521	394666.00	1347439.82	Аналитический метод	0.10	-
4522	394648.81	1347437.45	Аналитический метод	0.10	-
4523	394640.25	1347446.13	Аналитический метод	0.10	-
4524	394640.49	1347478.13	Аналитический метод	0.10	-
4525	394640.74	1347510.13	Аналитический метод	0.10	-
4526	394648.80	1347518.07	Аналитический метод	0.10	-
4527	394666.59	1347517.93	Аналитический метод	0.10	-
4528	394691.59	1347517.75	Аналитический метод	0.10	-
4529	394722.07	1347517.51	Аналитический метод	0.10	-
4530	394752.45	1347517.28	Аналитический метод	0.10	-
4531	394787.78	1347517.00	Аналитический метод	0.10	-
4532	394821.37	1347516.77	Аналитический метод	0.10	-
4533	394834.39	1347516.67	Аналитический метод	0.10	-
4513	394842.33	1347508.61	Аналитический метод	0.10	-
4534	394841.83	1347441.36	Аналитический метод	0.10	-

3. Сведения о характерных точках части (частей) границы объекта					
Обозначение характерных точек части границы	Координаты, м		Метод определения координат характерной точки	Средняя квадратическая погрешность положения характерной точки (Mt), м	Описание обозначения точки на местности (при наличии)
	X	Y			
1	2	3	4	5	6
4535	394841.60	1347411.77	Аналитический метод	0.10	-
4536	394841.47	1347395.09	Аналитический метод	0.10	-
4537	394841.13	1347349.62	Аналитический метод	0.10	-
4538	394833.09	1347341.68	Аналитический метод	0.10	-
4539	394821.37	1347341.77	Аналитический метод	0.10	-
4540	394801.37	1347341.92	Аналитический метод	0.10	-
4541	394781.24	1347342.07	Аналитический метод	0.10	-
4542	394761.24	1347342.21	Аналитический метод	0.10	-
4543	394739.56	1347342.28	Аналитический метод	0.10	-
4544	394715.27	1347342.56	Аналитический метод	0.10	-
4545	394690.28	1347342.75	Аналитический метод	0.10	-
4546	394665.28	1347342.94	Аналитический метод	0.10	-
4547	394647.48	1347343.07	Аналитический метод	0.10	-
4548	394639.54	1347351.13	Аналитический метод	0.10	-
4549	394639.78	1347383.13	Аналитический метод	0.10	-
4550	394640.02	1347415.13	Аналитический метод	0.10	-
4551	394647.05	1347422.05	Аналитический метод	0.10	-
4552	394665.61	1347424.62	Аналитический метод	0.10	-
4553	394690.61	1347428.02	Аналитический метод	0.10	-
4554	394715.58	1347431.39	Аналитический метод	0.10	-
4555	394761.24	1347437.69	Аналитический метод	0.10	-
4556	394781.23	1347440.57	Аналитический метод	0.10	-
4557	394801.37	1347443.46	Аналитический метод	0.10	-
4558	394821.37	1347446.33	Аналитический метод	0.10	-
4559	394833.96	1347448.21	Аналитический метод	0.10	-
4534	394841.83	1347441.36	Аналитический метод	0.10	-

3. Сведения о характерных точках части (частей) границы объекта					
Обозначение характерных точек части границы	Координаты, м		Метод определения координат характерной точки	Средняя квадратическая погрешность положения характерной точки (Mt), м	Описание обозначения точки на местности (при наличии)
	X	Y			
1	2	3	4	5	6
4560	394840.90	1347318.62	Аналитический метод	0.10	-
4561	394840.66	1347286.62	Аналитический метод	0.10	-
4562	394840.42	1347254.62	Аналитический метод	0.10	-
4563	394832.36	1347246.68	Аналитический метод	0.10	-
4564	394814.56	1347246.81	Аналитический метод	0.10	-
4565	394789.56	1347247.00	Аналитический метод	0.10	-
4566	394764.56	1347247.19	Аналитический метод	0.10	-
4567	394739.56	1347247.38	Аналитический метод	0.10	-
4568	394714.56	1347247.56	Аналитический метод	0.10	-
4569	394689.56	1347247.75	Аналитический метод	0.10	-
4570	394683.81	1347247.80	Аналитический метод	0.10	-
4571	394649.28	1347262.92	Аналитический метод	0.10	-
4572	394638.94	1347271.20	Аналитический метод	0.10	-
4573	394639.06	1347288.14	Аналитический метод	0.10	-
4574	394639.30	1347320.13	Аналитический метод	0.10	-
4575	394647.36	1347328.07	Аналитический метод	0.10	-
4576	394665.16	1347327.94	Аналитический метод	0.10	-
4577	394690.16	1347327.75	Аналитический метод	0.10	-
4578	394715.16	1347327.56	Аналитический метод	0.10	-
4579	394740.16	1347327.38	Аналитический метод	0.10	-
4580	394765.16	1347327.19	Аналитический метод	0.10	-
4581	394790.16	1347327.00	Аналитический метод	0.10	-
4582	394815.16	1347326.81	Аналитический метод	0.10	-
4583	394832.96	1347326.68	Аналитический метод	0.10	-
4560	394840.90	1347318.62	Аналитический метод	0.10	-
4584	394625.73	1347510.24	Аналитический метод	0.10	-

3. Сведения о характерных точках части (частей) границы объекта					
Обозначение характерных точек части границы	Координаты, м		Метод определения координат характерной точки	Средняя квадратическая погрешность положения характерной точки (Mt), м	Описание обозначения точки на местности (при наличии)
	X	Y			
1	2	3	4	5	6
4585	394625.48	1347475.02	Аналитический метод	0.10	-
4586	394625.21	1347442.19	Аналитический метод	0.10	-
4587	394617.23	1347433.09	Аналитический метод	0.10	-
4588	394602.67	1347431.05	Аналитический метод	0.10	-
4589	394579.67	1347427.57	Аналитический метод	0.10	-
4590	394557.83	1347424.21	Аналитический метод	0.10	-
4591	394544.58	1347422.19	Аналитический метод	0.10	-
4592	394536.98	1347421.83	Аналитический метод	0.10	-
4593	394516.75	1347420.86	Аналитический метод	0.10	-
4594	394512.37	1347420.65	Аналитический метод	0.10	-
4595	394502.89	1347428.12	Аналитический метод	0.10	-
4596	394493.30	1347477.23	Аналитический метод	0.10	-
4597	394497.36	1347490.54	Аналитический метод	0.10	-
4598	394512.77	1347505.07	Аналитический метод	0.10	-
4599	394516.75	1347507.02	Аналитический метод	0.10	-
4600	394533.05	1347515.12	Аналитический метод	0.10	-
4601	394536.98	1347516.35	Аналитический метод	0.10	-
4602	394544.93	1347518.85	Аналитический метод	0.10	-
4603	394557.83	1347518.75	Аналитический метод	0.10	-
4604	394579.67	1347518.56	Аналитический метод	0.10	-
4605	394602.67	1347518.42	Аналитический метод	0.10	-
4606	394617.80	1347518.30	Аналитический метод	0.10	-
4584	394625.73	1347510.24	Аналитический метод	0.10	-
4607	394624.98	1347411.01	Аналитический метод	0.10	-
4608	394624.76	1347381.32	Аналитический метод	0.10	-
4609	394624.66	1347368.04	Аналитический метод	0.10	-

3. Сведения о характерных точках части (частей) границы объекта					
Обозначение характерных точек части границы	Координаты, м		Метод определения координат характерной точки	Средняя квадратическая погрешность положения характерной точки (M <sub>t</sub> ), м	Описание обозначения точки на местности (при наличии)
	X	Y			
1	2	3	4	5	6
4610	394624.54	1347351.25	Аналитический метод	0.10	-
4611	394616.48	1347343.31	Аналитический метод	0.10	-
4612	394596.83	1347343.46	Аналитический метод	0.10	-
4613	394567.35	1347343.68	Аналитический метод	0.10	-
4614	394535.35	1347343.92	Аналитический метод	0.10	-
4615	394503.16	1347344.17	Аналитический метод	0.10	-
4616	394495.98	1347344.22	Аналитический метод	0.10	-
4617	394482.37	1347344.32	Аналитический метод	0.10	-
4618	394473.03	1347352.05	Аналитический метод	0.10	-
4619	394468.57	1347358.81	Аналитический метод	0.10	-
4620	394458.55	1347371.50	Аналитический метод	0.10	-
4621	394445.88	1347387.46	Аналитический метод	0.10	-
4622	394448.86	1347394.97	Аналитический метод	0.10	-
4623	394503.16	1347405.18	Аналитический метод	0.10	-
4624	394535.35	1347406.72	Аналитический метод	0.10	-
4625	394546.08	1347407.24	Аналитический метод	0.10	-
4626	394567.35	1347410.48	Аналитический метод	0.10	-
4627	394596.83	1347414.97	Аналитический метод	0.10	-
4628	394617.10	1347417.92	Аналитический метод	0.10	-
4607	394624.98	1347411.01	Аналитический метод	0.10	-
4629	394486.52	1347423.50	Аналитический метод	0.10	-
4630	394481.70	1347416.42	Аналитический метод	0.10	-
4631	394438.00	1347408.51	Аналитический метод	0.10	-
4632	394429.05	1347414.75	Аналитический метод	0.10	-
4633	394428.97	1347420.10	Аналитический метод	0.10	-
4634	394457.86	1347453.27	Аналитический метод	0.10	-

3. Сведения о характерных точках части (частей) границы объекта					
Обозначение характерных точек части границы	Координаты, м		Метод определения координат характерной точки	Средняя квадратическая погрешность положения характерной точки (Mt), м	Описание обозначения точки на местности (при наличии)
	X	Y			
1	2	3	4	5	6
4635	394473.02	1347467.58	Аналитический метод	0.10	-
4636	394478.17	1347466.00	Аналитический метод	0.10	-
4637	394481.15	1347450.85	Аналитический метод	0.10	-
4638	394482.40	1347444.46	Аналитический метод	0.10	-
4629	394486.52	1347423.50	Аналитический метод	0.10	-
4639	394624.30	1347320.25	Аналитический метод	0.10	-
4640	394624.21	1347308.55	Аналитический метод	0.10	-
4641	394624.08	1347291.37	Аналитический метод	0.10	-
4642	394623.95	1347273.63	Аналитический метод	0.10	-
4643	394615.30	1347265.72	Аналитический метод	0.10	-
4644	394598.57	1347267.10	Аналитический метод	0.10	-
4645	394573.57	1347269.17	Аналитический метод	0.10	-
4646	394548.57	1347271.24	Аналитический метод	0.10	-
4647	394535.45	1347272.31	Аналитический метод	0.10	-
4648	394521.40	1347278.73	Аналитический метод	0.10	-
4649	394496.31	1347316.76	Аналитический метод	0.10	-
4650	394503.05	1347329.16	Аналитический метод	0.10	-
4651	394548.57	1347328.82	Аналитический метод	0.10	-
4652	394573.57	1347328.63	Аналитический метод	0.10	-
4653	394598.57	1347328.44	Аналитический метод	0.10	-
4654	394616.37	1347328.31	Аналитический метод	0.10	-
4639	394624.30	1347320.25	Аналитический метод	0.10	-
4655	394804.86	1347777.43	Аналитический метод	0.10	-
4656	394804.85	1347776.12	Аналитический метод	0.10	-
4657	394804.62	1347774.84	Аналитический метод	0.10	-
4658	394804.19	1347773.60	Аналитический метод	0.10	-

3. Сведения о характерных точках части (частей) границы объекта					
Обозначение характерных точек части границы	Координаты, м		Метод определения координат характерной точки	Средняя квадратическая погрешность положения характерной точки (Mt), м	Описание обозначения точки на местности (при наличии)
	X	Y			
1	2	3	4	5	6
4659	394803.56	1347772.46	Аналитический метод	0.10	-
4660	394802.75	1347771.43	Аналитический метод	0.10	-
4661	394801.79	1347770.54	Аналитический метод	0.10	-
4662	394800.69	1347769.83	Аналитический метод	0.10	-
4663	394799.49	1347769.30	Аналитический метод	0.10	-
4664	394798.23	1347768.98	Аналитический метод	0.10	-
4665	394796.92	1347768.86	Аналитический метод	0.10	-
4666	394741.46	1347769.18	Аналитический метод	0.10	-
4667	394727.71	1347768.30	Аналитический метод	0.10	-
4668	394651.98	1347763.03	Аналитический метод	0.10	-
4669	394653.03	1347766.80	Аналитический метод	0.10	-
4670	394623.35	1347766.21	Аналитический метод	0.10	-
4671	394622.05	1347766.29	Аналитический метод	0.10	-
4672	394620.79	1347766.57	Аналитический метод	0.10	-
4673	394619.58	1347767.06	Аналитический метод	0.10	-
4674	394618.48	1347767.74	Аналитический метод	0.10	-
4675	394617.49	1347768.58	Аналитический метод	0.10	-
4676	394616.66	1347769.58	Аналитический метод	0.10	-
4677	394616.00	1347770.69	Аналитический метод	0.10	-
4678	394615.52	1347771.90	Аналитический метод	0.10	-
4679	394615.25	1347773.17	Аналитический метод	0.10	-
4680	394615.19	1347774.46	Аналитический метод	0.10	-
4681	394615.34	1347775.75	Аналитический метод	0.10	-
4682	394615.69	1347777.00	Аналитический метод	0.10	-
4683	394622.36	1347794.92	Аналитический метод	0.10	-
4684	394633.48	1347826.96	Аналитический метод	0.10	-

3. Сведения о характерных точках части (частей) границы объекта					
Обозначение характерных точек части границы	Координаты, м		Метод определения координат характерной точки	Средняя квадратическая погрешность положения характерной точки (Mt), м	Описание обозначения точки на местности (при наличии)
	X	Y			
1	2	3	4	5	6
4685	394650.02	1347933.41	Аналитический метод	0.10	-
4686	394650.35	1347934.75	Аналитический метод	0.10	-
4687	394650.91	1347936.02	Аналитический метод	0.10	-
4688	394651.67	1347937.18	Аналитический метод	0.10	-
4689	394652.63	1347938.18	Аналитический метод	0.10	-
4690	394653.75	1347939.00	Аналитический метод	0.10	-
4691	394654.99	1347939.62	Аналитический метод	0.10	-
4692	394656.31	1347940.02	Аналитический метод	0.10	-
4693	394657.69	1347940.18	Аналитический метод	0.10	-
4694	394659.08	1347940.10	Аналитический метод	0.10	-
4695	394660.42	1347939.78	Аналитический метод	0.10	-
4696	394661.70	1347939.23	Аналитический метод	0.10	-
4697	394662.86	1347938.47	Аналитический метод	0.10	-
4698	394663.87	1347937.53	Аналитический метод	0.10	-
4699	394681.06	1347918.40	Аналитический метод	0.10	-
4700	394751.52	1347840.00	Аналитический метод	0.10	-
4701	394765.90	1347823.80	Аналитический метод	0.10	-
4702	394766.95	1347822.62	Аналитический метод	0.10	-
4703	394802.86	1347782.17	Аналитический метод	0.10	-
4704	394803.65	1347781.13	Аналитический метод	0.10	-
4705	394804.25	1347779.97	Аналитический метод	0.10	-
4706	394804.66	1347778.73	Аналитический метод	0.10	-
4655	394804.86	1347777.43	Аналитический метод	0.10	-
4707	394637.72	1347951.73	Аналитический метод	0.10	-
4708	394619.68	1347830.70	Аналитический метод	0.10	-
4709	394595.49	1347765.65	Аналитический метод	0.10	-



3. Сведения о характерных точках части (частей) границы объекта					
Обозначение характерных точек части границы	Координаты, м		Метод определения координат характерной точки	Средняя квадратическая погрешность положения характерной точки (Mt), м	Описание обозначения точки на местности (при наличии)
	X	Y			
1	2	3	4	5	6
4710	394579.68	1347765.33	Аналитический метод	0.10	-
4711	394472.14	1347765.92	Аналитический метод	0.10	-
4712	394472.01	1347765.92	Аналитический метод	0.10	-
4713	394472.98	1347771.23	Аналитический метод	0.10	-
4714	394479.12	1347809.87	Аналитический метод	0.10	-
4715	394482.72	1347836.14	Аналитический метод	0.10	-
4716	394483.60	1347841.19	Аналитический метод	0.10	-
4717	394492.12	1347889.61	Аналитический метод	0.10	-
4718	394499.48	1347938.51	Аналитический метод	0.10	-
4719	394503.12	1347972.63	Аналитический метод	0.10	-
4720	394513.37	1347970.23	Аналитический метод	0.10	-
4721	394564.75	1347959.50	Аналитический метод	0.10	-
4722	394585.38	1347957.30	Аналитический метод	0.10	-
4707	394637.72	1347951.73	Аналитический метод	0.10	-
4723	394493.31	1347974.93	Аналитический метод	0.10	-
4724	394489.55	1347939.79	Аналитический метод	0.10	-
4725	394488.20	1347930.80	Аналитический метод	0.10	-
4726	394488.10	1347930.12	Аналитический метод	0.10	-
4727	394482.25	1347891.22	Аналитический метод	0.10	-
4728	394482.01	1347889.84	Аналитический метод	0.10	-
4729	394392.96	1347891.87	Аналитический метод	0.10	-
4730	394318.75	1347890.54	Аналитический метод	0.10	-
4731	394310.70	1347953.48	Аналитический метод	0.10	-
4732	394309.85	1348003.04	Аналитический метод	0.10	-
4733	394309.94	1348004.42	Аналитический метод	0.10	-
4734	394310.27	1348005.76	Аналитический метод	0.10	-

3. Сведения о характерных точках части (частей) границы объекта					
Обозначение характерных точек части границы	Координаты, м		Метод определения координат характерной точки	Средняя квадратическая погрешность положения характерной точки (Mt), м	Описание обозначения точки на местности (при наличии)
	X	Y			
1	2	3	4	5	6
4735	394310.83	1348007.02	Аналитический метод	0.10	-
4736	394311.59	1348008.17	Аналитический метод	0.10	-
4737	394312.54	1348009.17	Аналитический метод	0.10	-
4738	394313.65	1348009.99	Аналитический метод	0.10	-
4739	394314.88	1348010.61	Аналитический метод	0.10	-
4740	394316.20	1348011.01	Аналитический метод	0.10	-
4741	394317.57	1348011.18	Аналитический метод	0.10	-
4742	394318.95	1348011.10	Аналитический метод	0.10	-
4743	394323.53	1348010.47	Аналитический метод	0.10	-
4744	394375.60	1348002.14	Аналитический метод	0.10	-
4745	394401.26	1347996.31	Аналитический метод	0.10	-
4746	394427.25	1347990.41	Аналитический метод	0.10	-
4723	394493.31	1347974.93	Аналитический метод	0.10	-
4747	394480.26	1347879.87	Аналитический метод	0.10	-
4748	394473.61	1347842.16	Аналитический метод	0.10	-
4749	394472.86	1347837.87	Аналитический метод	0.10	-
4750	394472.79	1347836.77	Аналитический метод	0.10	-
4751	394472.68	1347835.08	Аналитический метод	0.10	-
4752	394469.85	1347799.63	Аналитический метод	0.10	-
4753	394468.12	1347793.93	Аналитический метод	0.10	-
4754	394463.18	1347765.96	Аналитический метод	0.10	-
4755	394338.95	1347766.64	Аналитический метод	0.10	-
4756	394337.95	1347773.12	Аналитический метод	0.10	-
4757	394337.68	1347774.88	Аналитический метод	0.10	-
4758	394332.02	1347813.70	Аналитический метод	0.10	-
4759	394326.90	1347839.91	Аналитический метод	0.10	-

3. Сведения о характерных точках части (частей) границы объекта					
Обозначение характерных точек части границы	Координаты, м		Метод определения координат характерной точки	Средняя квадратическая погрешность положения характерной точки (Mt), м	Описание обозначения точки на местности (при наличии)
	X	Y			
1	2	3	4	5	6
4760	394322.59	1347866.15	Аналитический метод	0.10	-
4761	394322.11	1347871.07	Аналитический метод	0.10	-
4762	394320.79	1347880.58	Аналитический метод	0.10	-
4763	394392.94	1347881.87	Аналитический метод	0.10	-
4747	394480.26	1347879.87	Аналитический метод	0.10	-
4764	396193.19	1348006.54	Аналитический метод	0.10	-
4765	396192.15	1347987.63	Аналитический метод	0.10	-
4766	396189.21	1347961.99	Аналитический метод	0.10	-
4767	396187.83	1347956.41	Аналитический метод	0.10	-
4768	396185.77	1347951.03	Аналитический метод	0.10	-
4769	396183.08	1347945.95	Аналитический метод	0.10	-
4770	396179.79	1347941.23	Аналитический метод	0.10	-
4771	396179.12	1347940.51	Аналитический метод	0.10	-
4772	396178.34	1347939.91	Аналитический метод	0.10	-
4773	396177.47	1347939.44	Аналитический метод	0.10	-
4774	396176.54	1347939.13	Аналитический метод	0.10	-
4775	396175.57	1347938.97	Аналитический метод	0.10	-
4776	396174.58	1347938.97	Аналитический метод	0.10	-
4777	396173.61	1347939.13	Аналитический метод	0.10	-
4778	396172.68	1347939.45	Аналитический метод	0.10	-
4779	396171.81	1347939.92	Аналитический метод	0.10	-
4780	396171.04	1347940.52	Аналитический метод	0.10	-
4781	396170.37	1347941.25	Аналитический метод	0.10	-
4782	396167.87	1347944.05	Аналитический метод	0.10	-
4783	396165.04	1347946.52	Аналитический метод	0.10	-
4784	396161.93	1347948.62	Аналитический метод	0.10	-

3. Сведения о характерных точках части (частей) границы объекта					
Обозначение характерных точек части границы	Координаты, м		Метод определения координат характерной точки	Средняя квадратическая погрешность положения характерной точки (Mt), м	Описание обозначения точки на местности (при наличии)
	X	Y			
1	2	3	4	5	6
4785	396158.58	1347950.32	Аналитический метод	0.10	-
4786	396141.45	1347950.94	Аналитический метод	0.10	-
4787	396139.99	1347951.04	Аналитический метод	0.10	-
4788	396134.98	1347951.03	Аналитический метод	0.10	-
4789	396133.11	1347951.15	Аналитический метод	0.10	-
4790	396105.32	1347952.96	Аналитический метод	0.10	-
4791	396089.78	1347953.40	Аналитический метод	0.10	-
4792	396070.82	1347953.94	Аналитический метод	0.10	-
4793	396054.63	1347954.27	Аналитический метод	0.10	-
4794	396036.70	1347955.09	Аналитический метод	0.10	-
4795	396034.66	1347955.14	Аналитический метод	0.10	-
4796	396021.61	1347955.15	Аналитический метод	0.10	-
4797	396015.03	1347955.13	Аналитический метод	0.10	-
4798	396002.82	1347955.33	Аналитический метод	0.10	-
4799	395994.13	1347955.34	Аналитический метод	0.10	-
4800	395978.80	1347953.47	Аналитический метод	0.10	-
4801	395975.78	1347953.62	Аналитический метод	0.10	-
4802	395972.83	1347954.26	Аналитический метод	0.10	-
4803	395970.01	1347955.36	Аналитический метод	0.10	-
4804	395970.25	1347976.77	Аналитический метод	0.10	-
4805	395970.50	1347999.97	Аналитический метод	0.10	-
4806	395970.82	1348015.80	Аналитический метод	0.10	-
4807	395970.84	1348024.92	Аналитический метод	0.10	-
4808	395971.16	1348025.85	Аналитический метод	0.10	-
4809	395971.63	1348026.71	Аналитический метод	0.10	-
4810	395972.23	1348027.48	Аналитический метод	0.10	-

3. Сведения о характерных точках части (частей) границы объекта					
Обозначение характерных точек части границы	Координаты, м		Метод определения координат характерной точки	Средняя квадратическая погрешность положения характерной точки (Mt), м	Описание обозначения точки на местности (при наличии)
	X	Y			
1	2	3	4	5	6
4811	395972.96	1348028.15	Аналитический метод	0.10	-
4812	395973.78	1348028.69	Аналитический метод	0.10	-
4813	395974.68	1348029.08	Аналитический метод	0.10	-
4814	395975.63	1348029.33	Аналитический метод	0.10	-
4815	395990.21	1348031.83	Аналитический метод	0.10	-
4816	396005.99	1348032.99	Аналитический метод	0.10	-
4817	396138.16	1348036.83	Аналитический метод	0.10	-
4818	396181.00	1348037.38	Аналитический метод	0.10	-
4819	396187.74	1348032.37	Аналитический метод	0.10	-
4820	396192.18	1348018.83	Аналитический метод	0.10	-
4764	396193.19	1348006.54	Аналитический метод	0.10	-
4821	396175.43	1347884.74	Аналитический метод	0.10	-
4822	396175.38	1347883.80	Аналитический метод	0.10	-
4823	396175.17	1347882.88	Аналитический метод	0.10	-
4824	396174.83	1347882.00	Аналитический метод	0.10	-
4825	396174.35	1347881.18	Аналитический метод	0.10	-
4826	396173.75	1347880.45	Аналитический метод	0.10	-
4827	396173.04	1347879.83	Аналитический метод	0.10	-
4828	396172.24	1347879.32	Аналитический метод	0.10	-
4829	396169.70	1347877.98	Аналитический метод	0.10	-
4830	396157.34	1347871.50	Аналитический метод	0.10	-
4831	396145.23	1347863.40	Аналитический метод	0.10	-
4832	396137.32	1347856.90	Аналитический метод	0.10	-
4833	396127.31	1347847.16	Аналитический метод	0.10	-
4834	396120.80	1347840.15	Аналитический метод	0.10	-
4835	396112.22	1347827.73	Аналитический метод	0.10	-

3. Сведения о характерных точках части (частей) границы объекта					
Обозначение характерных точек части границы	Координаты, м		Метод определения координат характерной точки	Средняя квадратическая погрешность положения характерной точки (Mt), м	Описание обозначения точки на местности (при наличии)
	X	Y			
1	2	3	4	5	6
4836	396107.97	1347820.22	Аналитический метод	0.10	-
4837	396101.71	1347808.10	Аналитический метод	0.10	-
4838	396095.83	1347793.85	Аналитический метод	0.10	-
4839	396090.29	1347779.20	Аналитический метод	0.10	-
4840	396089.87	1347778.31	Аналитический метод	0.10	-
4841	396089.31	1347777.50	Аналитический метод	0.10	-
4842	396088.62	1347776.80	Аналитический метод	0.10	-
4843	396087.83	1347776.22	Аналитический метод	0.10	-
4844	396086.96	1347775.77	Аналитический метод	0.10	-
4845	396086.02	1347775.47	Аналитический метод	0.10	-
4846	396085.05	1347775.33	Аналитический метод	0.10	-
4847	396035.65	1347772.23	Аналитический метод	0.10	-
4848	395990.25	1347769.37	Аналитический метод	0.10	-
4849	395973.65	1347779.34	Аналитический метод	0.10	-
4850	395959.57	1347778.83	Аналитический метод	0.10	-
4851	395951.47	1347781.54	Аналитический метод	0.10	-
4852	395947.80	1347867.84	Аналитический метод	0.10	-
4853	395947.50	1347869.36	Аналитический метод	0.10	-
4854	395946.95	1347870.81	Аналитический метод	0.10	-
4855	395946.16	1347872.15	Аналитический метод	0.10	-
4856	395945.15	1347873.33	Аналитический метод	0.10	-
4857	395943.96	1347874.32	Аналитический метод	0.10	-
4858	395942.61	1347875.09	Аналитический метод	0.10	-
4859	395941.29	1347875.87	Аналитический метод	0.10	-
4860	395940.12	1347876.85	Аналитический метод	0.10	-
4861	395939.13	1347878.02	Аналитический метод	0.10	-

3. Сведения о характерных точках части (частей) границы объекта					
Обозначение характерных точек части границы	Координаты, м		Метод определения координат характерной точки	Средняя квадратическая погрешность положения характерной точки (Mt), м	Описание обозначения точки на местности (при наличии)
	X	Y			
1	2	3	4	5	6
4862	395938.35	1347879.34	Аналитический метод	0.10	-
4863	395937.79	1347880.77	Аналитический метод	0.10	-
4864	395937.49	1347882.27	Аналитический метод	0.10	-
4865	395937.43	1347883.80	Аналитический метод	0.10	-
4866	395936.63	1347933.71	Аналитический метод	0.10	-
4867	395956.09	1347936.07	Аналитический метод	0.10	-
4868	395996.69	1347940.84	Аналитический метод	0.10	-
4869	396001.89	1347941.40	Аналитический метод	0.10	-
4870	396007.12	1347941.74	Аналитический метод	0.10	-
4871	396008.68	1347944.07	Аналитический метод	0.10	-
4872	396021.72	1347944.82	Аналитический метод	0.10	-
4873	396034.78	1347945.00	Аналитический метод	0.10	-
4874	396058.71	1347944.95	Аналитический метод	0.10	-
4875	396069.16	1347945.63	Аналитический метод	0.10	-
4876	396073.73	1347945.58	Аналитический метод	0.10	-
4877	396080.74	1347945.76	Аналитический метод	0.10	-
4878	396080.86	1347941.90	Аналитический метод	0.10	-
4879	396088.50	1347942.05	Аналитический метод	0.10	-
4880	396106.61	1347941.54	Аналитический метод	0.10	-
4881	396107.22	1347945.57	Аналитический метод	0.10	-
4882	396115.41	1347944.79	Аналитический метод	0.10	-
4883	396116.02	1347944.73	Аналитический метод	0.10	-
4884	396152.41	1347939.76	Аналитический метод	0.10	-
4885	396160.18	1347932.15	Аналитический метод	0.10	-
4886	396159.83	1347930.02	Аналитический метод	0.10	-
4887	396160.16	1347929.47	Аналитический метод	0.10	-

3. Сведения о характерных точках части (частей) границы объекта					
Обозначение характерных точек части границы	Координаты, м		Метод определения координат характерной точки	Средняя квадратическая погрешность положения характерной точки (Mt), м	Описание обозначения точки на местности (при наличии)
	X	Y			
1	2	3	4	5	6
4888	396162.78	1347921.95	Аналитический метод	0.10	-
4889	396175.10	1347886.60	Аналитический метод	0.10	-
4890	396175.34	1347885.69	Аналитический метод	0.10	-
4821	396175.43	1347884.74	Аналитический метод	0.10	-
4891	395962.89	1348020.01	Аналитический метод	0.10	-
4892	395962.88	1348015.87	Аналитический метод	0.10	-
4893	395962.49	1347986.77	Аналитический метод	0.10	-
4894	395962.41	1347980.39	Аналитический метод	0.10	-
4895	395962.12	1347958.89	Аналитический метод	0.10	-
4896	395962.00	1347957.61	Аналитический метод	0.10	-
4897	395961.67	1347956.36	Аналитический метод	0.10	-
4898	395961.16	1347955.19	Аналитический метод	0.10	-
4899	395960.45	1347954.11	Аналитический метод	0.10	-
4900	395959.59	1347953.16	Аналитический метод	0.10	-
4901	395958.58	1347952.35	Аналитический метод	0.10	-
4902	395957.46	1347951.73	Аналитический метод	0.10	-
4903	395956.25	1347951.28	Аналитический метод	0.10	-
4904	395954.99	1347951.04	Аналитический метод	0.10	-
4905	395954.31	1347950.97	Аналитический метод	0.10	-
4906	395921.70	1347947.00	Аналитический метод	0.10	-
4907	395911.07	1347945.34	Аналитический метод	0.10	-
4908	395900.54	1347943.13	Аналитический метод	0.10	-
4909	395890.14	1347940.39	Аналитический метод	0.10	-
4910	395879.89	1347937.12	Аналитический метод	0.10	-
4911	395844.37	1347925.03	Аналитический метод	0.10	-
4912	395801.95	1347908.18	Аналитический метод	0.10	-



3. Сведения о характерных точках части (частей) границы объекта					
Обозначение характерных точек части границы	Координаты, м		Метод определения координат характерной точки	Средняя квадратическая погрешность положения характерной точки (Mt), м	Описание обозначения точки на местности (при наличии)
	X	Y			
1	2	3	4	5	6
4913	395775.78	1347897.78	Аналитический метод	0.10	-
4914	395730.01	1347878.27	Аналитический метод	0.10	-
4915	395703.35	1347869.33	Аналитический метод	0.10	-
4916	395685.91	1347864.58	Аналитический метод	0.10	-
4917	395684.98	1347864.47	Аналитический метод	0.10	-
4918	395684.04	1347864.52	Аналитический метод	0.10	-
4919	395683.12	1347864.73	Аналитический метод	0.10	-
4920	395682.25	1347865.10	Аналитический метод	0.10	-
4921	395681.46	1347865.61	Аналитический метод	0.10	-
4922	395680.77	1347866.26	Аналитический метод	0.10	-
4923	395680.21	1347867.01	Аналитический метод	0.10	-
4924	395679.78	1347867.85	Аналитический метод	0.10	-
4925	395679.50	1347868.75	Аналитический метод	0.10	-
4926	395674.44	1347928.15	Аналитический метод	0.10	-
4927	395674.04	1347954.41	Аналитический метод	0.10	-
4928	395674.11	1347955.41	Аналитический метод	0.10	-
4929	395674.35	1347956.38	Аналитический метод	0.10	-
4930	395674.74	1347957.30	Аналитический метод	0.10	-
4931	395675.28	1347958.15	Аналитический метод	0.10	-
4932	395675.95	1347958.89	Аналитический метод	0.10	-
4933	395676.73	1347959.51	Аналитический метод	0.10	-
4934	395677.61	1347959.99	Аналитический метод	0.10	-
4935	395678.56	1347960.32	Аналитический метод	0.10	-
4936	395679.54	1347960.48	Аналитический метод	0.10	-
4937	395695.52	1347961.82	Аналитический метод	0.10	-
4938	395700.92	1347963.40	Аналитический метод	0.10	-

3. Сведения о характерных точках части (частей) границы объекта					
Обозначение характерных точек части границы	Координаты, м		Метод определения координат характерной точки	Средняя квадратическая погрешность положения характерной точки (Mt), м	Описание обозначения точки на местности (при наличии)
	X	Y			
1	2	3	4	5	6
4939	395706.13	1347965.55	Аналитический метод	0.10	-
4940	395711.07	1347968.25	Аналитический метод	0.10	-
4941	395715.69	1347971.47	Аналитический метод	0.10	-
4942	395719.94	1347975.17	Аналитический метод	0.10	-
4943	395723.76	1347979.30	Аналитический метод	0.10	-
4944	395727.12	1347983.82	Аналитический метод	0.10	-
4945	395735.56	1347996.30	Аналитический метод	0.10	-
4946	395739.40	1348001.55	Аналитический метод	0.10	-
4947	395743.85	1348006.30	Аналитический метод	0.10	-
4948	395748.82	1348010.48	Аналитический метод	0.10	-
4949	395754.26	1348014.04	Аналитический метод	0.10	-
4950	395762.24	1348017.05	Аналитический метод	0.10	-
4951	395770.42	1348019.48	Аналитический метод	0.10	-
4952	395859.98	1348028.80	Аналитический метод	0.10	-
4953	395867.75	1348027.99	Аналитический метод	0.10	-
4954	395875.39	1348026.39	Аналитический метод	0.10	-
4955	395882.84	1348024.02	Аналитический метод	0.10	-
4956	395888.14	1348022.23	Аналитический метод	0.10	-
4957	395893.60	1348021.01	Аналитический метод	0.10	-
4958	395899.16	1348020.36	Аналитический метод	0.10	-
4959	395904.76	1348020.29	Аналитический метод	0.10	-
4960	395927.44	1348022.47	Аналитический метод	0.10	-
4961	395956.16	1348025.98	Аналитический метод	0.10	-
4962	395957.18	1348026.02	Аналитический метод	0.10	-
4963	395958.18	1348025.89	Аналитический метод	0.10	-
4964	395959.15	1348025.58	Аналитический метод	0.10	-

3. Сведения о характерных точках части (частей) границы объекта					
Обозначение характерных точек части границы	Координаты, м		Метод определения координат характерной точки	Средняя квадратическая погрешность положения характерной точки (Mt), м	Описание обозначения точки на местности (при наличии)
	X	Y			
1	2	3	4	5	6
4965	395960.06	1348025.12	Аналитический метод	0.10	-
4966	395960.87	1348024.51	Аналитический метод	0.10	-
4967	395961.57	1348023.78	Аналитический метод	0.10	-
4968	395962.14	1348022.94	Аналитический метод	0.10	-
4969	395962.55	1348022.01	Аналитический метод	0.10	-
4970	395962.80	1348021.03	Аналитический метод	0.10	-
4891	395962.89	1348020.01	Аналитический метод	0.10	-
4971	396083.11	1347761.13	Аналитический метод	0.10	-
4972	396083.00	1347760.14	Аналитический метод	0.10	-
4973	396082.73	1347759.18	Аналитический метод	0.10	-
4974	396076.91	1347743.80	Аналитический метод	0.10	-
4975	396076.49	1347742.91	Аналитический метод	0.10	-
4976	396075.93	1347742.10	Аналитический метод	0.10	-
4977	396075.25	1347741.40	Аналитический метод	0.10	-
4978	396074.46	1347740.82	Аналитический метод	0.10	-
4979	396073.58	1347740.37	Аналитический метод	0.10	-
4980	396072.65	1347740.07	Аналитический метод	0.10	-
4981	396071.68	1347739.93	Аналитический метод	0.10	-
4982	396037.81	1347737.80	Аналитический метод	0.10	-
4983	395989.77	1347734.78	Аналитический метод	0.10	-
4984	395960.37	1347733.12	Аналитический метод	0.10	-
4985	395907.45	1347728.82	Аналитический метод	0.10	-
4986	395906.41	1347728.82	Аналитический метод	0.10	-
4987	395905.38	1347729.01	Аналитический метод	0.10	-
4988	395904.40	1347729.37	Аналитический метод	0.10	-
4989	395903.49	1347729.90	Аналитический метод	0.10	-

3. Сведения о характерных точках части (частей) границы объекта					
Обозначение характерных точек части границы	Координаты, м		Метод определения координат характерной точки	Средняя квадратическая погрешность положения характерной точки (Mt), м	Описание обозначения точки на местности (при наличии)
	X	Y			
1	2	3	4	5	6
4990	395902.70	1347730.58	Аналитический метод	0.10	-
4991	395902.03	1347731.38	Аналитический метод	0.10	-
4992	395901.51	1347732.29	Аналитический метод	0.10	-
4993	395901.16	1347733.28	Аналитический метод	0.10	-
4994	395900.98	1347734.31	Аналитический метод	0.10	-
4995	395899.76	1347749.26	Аналитический метод	0.10	-
4996	395899.60	1347754.33	Аналитический метод	0.10	-
4997	395900.11	1347759.37	Аналитический метод	0.10	-
4998	395901.28	1347764.30	Аналитический метод	0.10	-
4999	395903.27	1347769.43	Аналитический метод	0.10	-
5000	395903.72	1347770.25	Аналитический метод	0.10	-
5001	395904.28	1347770.99	Аналитический метод	0.10	-
5002	395904.96	1347771.63	Аналитический метод	0.10	-
5003	395905.73	1347772.16	Аналитический метод	0.10	-
5004	395906.57	1347772.56	Аналитический метод	0.10	-
5005	395907.46	1347772.83	Аналитический метод	0.10	-
5006	395908.38	1347772.95	Аналитический метод	0.10	-
5007	395950.67	1347775.48	Аналитический метод	0.10	-
5008	395958.70	1347772.79	Аналитический метод	0.10	-
5009	395971.83	1347773.27	Аналитический метод	0.10	-
5010	395988.07	1347761.72	Аналитический метод	0.10	-
5011	396036.12	1347764.74	Аналитический метод	0.10	-
5012	396076.74	1347767.29	Аналитический метод	0.10	-
5013	396077.73	1347767.27	Аналитический метод	0.10	-
5014	396078.71	1347767.09	Аналитический метод	0.10	-
5015	396079.65	1347766.74	Аналитический метод	0.10	-

3. Сведения о характерных точках части (частей) границы объекта					
Обозначение характерных точек части границы	Координаты, м		Метод определения координат характерной точки	Средняя квадратическая погрешность положения характерной точки (Mt), м	Описание обозначения точки на местности (при наличии)
	X	Y			
1	2	3	4	5	6
5016	396080.51	1347766.25	Аналитический метод	0.10	-
5017	396081.28	1347765.62	Аналитический метод	0.10	-
5018	396081.94	1347764.87	Аналитический метод	0.10	-
5019	396082.46	1347764.02	Аналитический метод	0.10	-
5020	396082.84	1347763.10	Аналитический метод	0.10	-
5021	396083.06	1347762.13	Аналитический метод	0.10	-
4971	396083.11	1347761.13	Аналитический метод	0.10	-
5022	395945.47	1347781.29	Аналитический метод	0.10	-
5023	395906.54	1347778.86	Аналитический метод	0.10	-
5024	395906.14	1347778.92	Аналитический метод	0.10	-
5025	395905.76	1347779.06	Аналитический метод	0.10	-
5026	395905.40	1347779.26	Аналитический метод	0.10	-
5027	395905.09	1347779.51	Аналитический метод	0.10	-
5028	395904.82	1347779.82	Аналитический метод	0.10	-
5029	395904.61	1347780.17	Аналитический метод	0.10	-
5030	395904.47	1347780.55	Аналитический метод	0.10	-
5031	395904.39	1347780.95	Аналитический метод	0.10	-
5032	395904.38	1347781.36	Аналитический метод	0.10	-
5033	395899.68	1347828.26	Аналитический метод	0.10	-
5034	395896.24	1347876.63	Аналитический метод	0.10	-
5035	395895.35	1347882.43	Аналитический метод	0.10	-
5036	395889.38	1347919.06	Аналитический метод	0.10	-
5037	395889.30	1347920.02	Аналитический метод	0.10	-
5038	395889.38	1347920.97	Аналитический метод	0.10	-
5039	395889.60	1347921.91	Аналитический метод	0.10	-
5040	395889.98	1347922.80	Аналитический метод	0.10	-

3. Сведения о характерных точках части (частей) границы объекта					
Обозначение характерных точек части границы	Координаты, м		Метод определения координат характерной точки	Средняя квадратическая погрешность положения характерной точки (Mt), м	Описание обозначения точки на местности (при наличии)
	X	Y			
1	2	3	4	5	6
5041	395890.49	1347923.61	Аналитический метод	0.10	-
5042	395891.13	1347924.33	Аналитический метод	0.10	-
5043	395891.87	1347924.94	Аналитический метод	0.10	-
5044	395892.70	1347925.43	Аналитический метод	0.10	-
5045	395893.60	1347925.78	Аналитический метод	0.10	-
5046	395903.48	1347928.41	Аналитический метод	0.10	-
5047	395913.48	1347930.53	Аналитический метод	0.10	-
5048	395923.57	1347932.12	Аналитический метод	0.10	-
5049	395924.03	1347932.18	Аналитический метод	0.10	-
5050	395925.03	1347932.21	Аналитический метод	0.10	-
5051	395926.02	1347932.08	Аналитический метод	0.10	-
5052	395926.98	1347931.79	Аналитический метод	0.10	-
5053	395927.88	1347931.34	Аналитический метод	0.10	-
5054	395928.69	1347930.74	Аналитический метод	0.10	-
5055	395929.39	1347930.02	Аналитический метод	0.10	-
5056	395929.96	1347929.20	Аналитический метод	0.10	-
5057	395930.38	1347928.28	Аналитический метод	0.10	-
5058	395930.65	1347927.32	Аналитический метод	0.10	-
5059	395930.75	1347926.32	Аналитический метод	0.10	-
5060	395931.43	1347883.87	Аналитический метод	0.10	-
5061	395931.55	1347881.37	Аналитический метод	0.10	-
5062	395932.09	1347878.91	Аналитический метод	0.10	-
5063	395933.02	1347876.58	Аналитический метод	0.10	-
5064	395934.32	1347874.43	Аналитический метод	0.10	-
5065	395935.96	1347872.53	Аналитический метод	0.10	-
5066	395937.89	1347870.92	Аналитический метод	0.10	-

3. Сведения о характерных точках части (частей) границы объекта					
Обозначение характерных точек части границы	Координаты, м		Метод определения координат характерной точки	Средняя квадратическая погрешность положения характерной точки (Mt), м	Описание обозначения точки на местности (при наличии)
	X	Y			
1	2	3	4	5	6
5067	395940.06	1347869.66	Аналитический метод	0.10	-
5068	395940.50	1347869.41	Аналитический метод	0.10	-
5069	395940.90	1347869.10	Аналитический метод	0.10	-
5070	395941.23	1347868.72	Аналитический метод	0.10	-
5071	395941.50	1347868.30	Аналитический метод	0.10	-
5072	395941.70	1347867.83	Аналитический метод	0.10	-
5073	395941.81	1347867.34	Аналитический метод	0.10	-
5074	395942.27	1347856.65	Аналитический метод	0.10	-
5075	395942.67	1347847.21	Аналитический метод	0.10	-
5022	395945.47	1347781.29	Аналитический метод	0.10	-
5076	396067.99	1347721.12	Аналитический метод	0.10	-
5077	396067.88	1347720.13	Аналитический метод	0.10	-
5078	396067.61	1347719.17	Аналитический метод	0.10	-
5079	396061.51	1347703.04	Аналитический метод	0.10	-
5080	396061.09	1347702.15	Аналитический метод	0.10	-
5081	396060.53	1347701.34	Аналитический метод	0.10	-
5082	396059.85	1347700.64	Аналитический метод	0.10	-
5083	396059.06	1347700.06	Аналитический метод	0.10	-
5084	396058.18	1347699.61	Аналитический метод	0.10	-
5085	396057.25	1347699.31	Аналитический метод	0.10	-
5086	396056.28	1347699.17	Аналитический метод	0.10	-
5087	396036.25	1347697.91	Аналитический метод	0.10	-
5088	395992.85	1347695.18	Аналитический метод	0.10	-
5089	395949.43	1347692.45	Аналитический метод	0.10	-
5090	395906.21	1347689.74	Аналитический метод	0.10	-
5091	395896.21	1347688.77	Аналитический метод	0.10	-

3. Сведения о характерных точках части (частей) границы объекта					
Обозначение характерных точек части границы	Координаты, м		Метод определения координат характерной точки	Средняя квадратическая погрешность положения характерной точки (Mt), м	Описание обозначения точки на местности (при наличии)
	X	Y			
1	2	3	4	5	6
5092	395848.09	1347686.10	Аналитический метод	0.10	-
5093	395847.23	1347686.01	Аналитический метод	0.10	-
5094	395846.36	1347686.05	Аналитический метод	0.10	-
5095	395845.51	1347686.23	Аналитический метод	0.10	-
5096	395844.70	1347686.54	Аналитический метод	0.10	-
5097	395843.95	1347686.98	Аналитический метод	0.10	-
5098	395843.28	1347687.54	Аналитический метод	0.10	-
5099	395842.70	1347688.19	Аналитический метод	0.10	-
5100	395842.24	1347688.93	Аналитический метод	0.10	-
5101	395841.90	1347689.73	Аналитический метод	0.10	-
5102	395841.70	1347690.57	Аналитический метод	0.10	-
5103	395840.86	1347700.40	Аналитический метод	0.10	-
5104	395839.40	1347713.22	Аналитический метод	0.10	-
5105	395839.65	1347715.71	Аналитический метод	0.10	-
5106	395840.19	1347718.15	Аналитический метод	0.10	-
5107	395867.27	1347716.63	Аналитический метод	0.10	-
5108	395894.20	1347717.19	Аналитический метод	0.10	-
5109	395904.55	1347717.40	Аналитический метод	0.10	-
5110	395947.77	1347720.12	Аналитический метод	0.10	-
5111	395990.80	1347722.82	Аналитический метод	0.10	-
5112	396033.86	1347725.53	Аналитический метод	0.10	-
5113	396061.62	1347727.28	Аналитический метод	0.10	-
5114	396062.61	1347727.26	Аналитический метод	0.10	-
5115	396063.59	1347727.07	Аналитический метод	0.10	-
5116	396064.53	1347726.73	Аналитический метод	0.10	-
5117	396065.39	1347726.23	Аналитический метод	0.10	-



3. Сведения о характерных точках части (частей) границы объекта					
Обозначение характерных точек части границы	Координаты, м		Метод определения координат характерной точки	Средняя квадратическая погрешность положения характерной точки (Mt), м	Описание обозначения точки на местности (при наличии)
	X	Y			
1	2	3	4	5	6
5118	396066.16	1347725.60	Аналитический метод	0.10	-
5119	396066.82	1347724.85	Аналитический метод	0.10	-
5120	396067.34	1347724.01	Аналитический метод	0.10	-
5121	396067.72	1347723.08	Аналитический метод	0.10	-
5122	396067.94	1347722.11	Аналитический метод	0.10	-
5076	396067.99	1347721.12	Аналитический метод	0.10	-
5123	395896.96	1347780.20	Аналитический метод	0.10	-
5124	395896.74	1347775.67	Аналитический метод	0.10	-
5125	395895.84	1347771.23	Аналитический метод	0.10	-
5126	395894.26	1347766.99	Аналитический метод	0.10	-
5127	395893.06	1347762.49	Аналитический метод	0.10	-
5128	395892.33	1347757.89	Аналитический метод	0.10	-
5129	395892.08	1347753.24	Аналитический метод	0.10	-
5130	395892.29	1347748.59	Аналитический метод	0.10	-
5131	395893.50	1347733.85	Аналитический метод	0.10	-
5132	395893.50	1347732.90	Аналитический метод	0.10	-
5133	395893.35	1347731.96	Аналитический метод	0.10	-
5134	395893.06	1347731.06	Аналитический метод	0.10	-
5135	395892.63	1347730.22	Аналитический метод	0.10	-
5136	395892.07	1347729.45	Аналитический метод	0.10	-
5137	395891.40	1347728.78	Аналитический метод	0.10	-
5138	395890.63	1347728.23	Аналитический метод	0.10	-
5139	395889.78	1347727.80	Аналитический метод	0.10	-
5140	395888.88	1347727.52	Аналитический метод	0.10	-
5141	395887.94	1347727.38	Аналитический метод	0.10	-
5142	395865.14	1347725.77	Аналитический метод	0.10	-

3. Сведения о характерных точках части (частей) границы объекта					
Обозначение характерных точек части границы	Координаты, м		Метод определения координат характерной точки	Средняя квадратическая погрешность положения характерной точки (Mt), м	Описание обозначения точки на местности (при наличии)
	X	Y			
1	2	3	4	5	6
5143	395843.08	1347727.00	Аналитический метод	0.10	-
5144	395842.10	1347727.14	Аналитический метод	0.10	-
5145	395841.15	1347727.44	Аналитический метод	0.10	-
5146	395840.26	1347727.89	Аналитический метод	0.10	-
5147	395839.46	1347728.48	Аналитический метод	0.10	-
5148	395838.77	1347729.19	Аналитический метод	0.10	-
5149	395838.20	1347730.01	Аналитический метод	0.10	-
5150	395837.78	1347730.90	Аналитический метод	0.10	-
5151	395837.50	1347731.86	Аналитический метод	0.10	-
5152	395835.99	1347754.29	Аналитический метод	0.10	-
5153	395834.67	1347788.34	Аналитический метод	0.10	-
5154	395833.34	1347822.40	Аналитический метод	0.10	-
5155	395831.43	1347849.23	Аналитический метод	0.10	-
5156	395825.12	1347896.36	Аналитический метод	0.10	-
5157	395825.08	1347896.85	Аналитический метод	0.10	-
5158	395825.10	1347897.78	Аналитический метод	0.10	-
5159	395825.27	1347898.70	Аналитический метод	0.10	-
5160	395825.58	1347899.58	Аналитический метод	0.10	-
5161	395826.02	1347900.40	Аналитический метод	0.10	-
5162	395826.59	1347901.14	Аналитический метод	0.10	-
5163	395827.26	1347901.78	Аналитический метод	0.10	-
5164	395828.02	1347902.32	Аналитический метод	0.10	-
5165	395828.86	1347902.73	Аналитический метод	0.10	-
5166	395849.56	1347910.95	Аналитический метод	0.10	-
5167	395875.59	1347919.81	Аналитический метод	0.10	-
5168	395876.60	1347920.06	Аналитический метод	0.10	-

3. Сведения о характерных точках части (частей) границы объекта					
Обозначение характерных точек части границы	Координаты, м		Метод определения координат характерной точки	Средняя квадратическая погрешность положения характерной точки (Mt), м	Описание обозначения точки на местности (при наличии)
	X	Y			
1	2	3	4	5	6
5169	395877.64	1347920.13	Аналитический метод	0.10	-
5170	395878.67	1347920.02	Аналитический метод	0.10	-
5171	395879.67	1347919.73	Аналитический метод	0.10	-
5172	395880.61	1347919.28	Аналитический метод	0.10	-
5173	395881.45	1347918.67	Аналитический метод	0.10	-
5174	395882.17	1347917.92	Аналитический метод	0.10	-
5175	395882.76	1347917.06	Аналитический метод	0.10	-
5176	395883.19	1347916.11	Аналитический метод	0.10	-
5177	395883.44	1347915.10	Аналитический метод	0.10	-
5178	395888.91	1347881.53	Аналитический метод	0.10	-
5179	395889.74	1347876.13	Аналитический метод	0.10	-
5180	395892.22	1347827.51	Аналитический метод	0.10	-
5181	395894.71	1347802.67	Аналитический метод	0.10	-
5182	395894.90	1347800.79	Аналитический метод	0.10	-
5123	395896.96	1347780.20	Аналитический метод	0.10	-
5183	396052.58	1347680.34	Аналитический метод	0.10	-
5184	396052.47	1347679.35	Аналитический метод	0.10	-
5185	396052.20	1347678.39	Аналитический метод	0.10	-
5186	396051.55	1347676.68	Аналитический метод	0.10	-
5187	396034.15	1347626.56	Аналитический метод	0.10	-
5188	396030.20	1347615.20	Аналитический метод	0.10	-
5189	396027.31	1347606.87	Аналитический метод	0.10	-
5190	396025.38	1347601.39	Аналитический метод	0.10	-
5191	396023.61	1347597.47	Аналитический метод	0.10	-
5192	396019.29	1347589.16	Аналитический метод	0.10	-
5193	396017.32	1347586.82	Аналитический метод	0.10	-

3. Сведения о характерных точках части (частей) границы объекта					
Обозначение характерных точек части границы	Координаты, м		Метод определения координат характерной точки	Средняя квадратическая погрешность положения характерной точки (Mt), м	Описание обозначения точки на местности (при наличии)
	X	Y			
1	2	3	4	5	6
5194	396013.23	1347584.17	Аналитический метод	0.10	-
5195	396008.51	1347581.87	Аналитический метод	0.10	-
5196	396002.46	1347580.20	Аналитический метод	0.10	-
5197	395994.39	1347579.99	Аналитический метод	0.10	-
5198	395983.53	1347580.86	Аналитический метод	0.10	-
5199	395963.95	1347583.43	Аналитический метод	0.10	-
5200	395948.96	1347585.59	Аналитический метод	0.10	-
5201	395926.26	1347588.61	Аналитический метод	0.10	-
5202	395912.92	1347589.28	Аналитический метод	0.10	-
5203	395899.40	1347588.80	Аналитический метод	0.10	-
5204	395889.75	1347587.55	Аналитический метод	0.10	-
5205	395880.55	1347585.19	Аналитический метод	0.10	-
5206	395871.32	1347582.03	Аналитический метод	0.10	-
5207	395865.27	1347579.24	Аналитический метод	0.10	-
5208	395862.10	1347577.71	Аналитический метод	0.10	-
5209	395861.16	1347577.34	Аналитический метод	0.10	-
5210	395860.17	1347577.14	Аналитический метод	0.10	-
5211	395859.16	1347577.11	Аналитический метод	0.10	-
5212	395858.17	1347577.25	Аналитический метод	0.10	-
5213	395857.21	1347577.55	Аналитический метод	0.10	-
5214	395856.31	1347578.01	Аналитический метод	0.10	-
5215	395855.50	1347578.61	Аналитический метод	0.10	-
5216	395854.81	1347579.34	Аналитический метод	0.10	-
5217	395854.24	1347580.17	Аналитический метод	0.10	-
5218	395853.83	1347581.09	Аналитический метод	0.10	-
5219	395853.57	1347582.06	Аналитический метод	0.10	-

3. Сведения о характерных точках части (частей) границы объекта					
Обозначение характерных точек части границы	Координаты, м		Метод определения координат характерной точки	Средняя квадратическая погрешность положения характерной точки (Mt), м	Описание обозначения точки на местности (при наличии)
	X	Y			
1	2	3	4	5	6
5220	395851.82	1347591.93	Аналитический метод	0.10	-
5221	395849.49	1347609.67	Аналитический метод	0.10	-
5222	395847.80	1347628.73	Аналитический метод	0.10	-
5223	395845.71	1347646.44	Аналитический метод	0.10	-
5224	395843.63	1347664.14	Аналитический метод	0.10	-
5225	395843.12	1347671.14	Аналитический метод	0.10	-
5226	395843.13	1347671.88	Аналитический метод	0.10	-
5227	395843.26	1347672.53	Аналитический метод	0.10	-
5228	395843.50	1347673.15	Аналитический метод	0.10	-
5229	395843.84	1347673.72	Аналитический метод	0.10	-
5230	395844.28	1347674.23	Аналитический метод	0.10	-
5231	395844.80	1347674.65	Аналитический метод	0.10	-
5232	395845.38	1347674.97	Аналитический метод	0.10	-
5233	395846.01	1347675.19	Аналитический метод	0.10	-
5234	395846.67	1347675.30	Аналитический метод	0.10	-
5235	395890.84	1347676.76	Аналитический метод	0.10	-
5236	395931.22	1347679.29	Аналитический метод	0.10	-
5237	395971.69	1347681.83	Аналитический метод	0.10	-
5238	396012.16	1347684.37	Аналитический метод	0.10	-
5239	396045.44	1347686.45	Аналитический метод	0.10	-
5240	396046.21	1347686.50	Аналитический метод	0.10	-
5241	396047.21	1347686.48	Аналитический метод	0.10	-
5242	396048.19	1347686.29	Аналитический метод	0.10	-
5243	396049.12	1347685.95	Аналитический метод	0.10	-
5244	396049.98	1347685.45	Аналитический метод	0.10	-
5245	396050.76	1347684.82	Аналитический метод	0.10	-

3. Сведения о характерных точках части (частей) границы объекта					
Обозначение характерных точек части границы	Координаты, м		Метод определения координат характерной точки	Средняя квадратическая погрешность положения характерной точки (Mt), м	Описание обозначения точки на местности (при наличии)
	X	Y			
1	2	3	4	5	6
5246	396051.41	1347684.07	Аналитический метод	0.10	-
5247	396051.93	1347683.23	Аналитический метод	0.10	-
5248	396052.31	1347682.30	Аналитический метод	0.10	-
5249	396052.53	1347681.33	Аналитический метод	0.10	-
5183	396052.58	1347680.34	Аналитический метод	0.10	-
5250	395840.86	1347569.62	Аналитический метод	0.10	-
5251	395840.81	1347568.65	Аналитический метод	0.10	-
5252	395840.61	1347567.70	Аналитический метод	0.10	-
5253	395840.25	1347566.79	Аналитический метод	0.10	-
5254	395839.75	1347565.96	Аналитический метод	0.10	-
5255	395839.13	1347565.21	Аналитический метод	0.10	-
5256	395838.39	1347564.58	Аналитический метод	0.10	-
5257	395837.56	1347564.07	Аналитический метод	0.10	-
5258	395800.05	1347545.17	Аналитический метод	0.10	-
5259	395762.36	1347530.53	Аналитический метод	0.10	-
5260	395751.87	1347526.45	Аналитический метод	0.10	-
5261	395745.83	1347524.10	Аналитический метод	0.10	-
5262	395744.91	1347523.82	Аналитический метод	0.10	-
5263	395743.96	1347523.70	Аналитический метод	0.10	-
5264	395743.00	1347523.73	Аналитический метод	0.10	-
5265	395742.06	1347523.91	Аналитический метод	0.10	-
5266	395741.16	1347524.24	Аналитический метод	0.10	-
5267	395740.32	1347524.71	Аналитический метод	0.10	-
5268	395739.57	1347525.30	Аналитический метод	0.10	-
5269	395738.92	1347526.01	Аналитический метод	0.10	-
5270	395738.39	1347526.81	Аналитический метод	0.10	-

3. Сведения о характерных точках части (частей) границы объекта					
Обозначение характерных точек части границы	Координаты, м		Метод определения координат характерной точки	Средняя квадратическая погрешность положения характерной точки (Mt), м	Описание обозначения точки на местности (при наличии)
	X	Y			
1	2	3	4	5	6
5271	395738.00	1347527.69	Аналитический метод	0.10	-
5272	395737.75	1347528.62	Аналитический метод	0.10	-
5273	395737.66	1347529.57	Аналитический метод	0.10	-
5274	395735.07	1347658.42	Аналитический метод	0.10	-
5275	395735.14	1347659.45	Аналитический метод	0.10	-
5276	395735.38	1347660.45	Аналитический метод	0.10	-
5277	395735.79	1347661.39	Аналитический метод	0.10	-
5278	395736.36	1347662.25	Аналитический метод	0.10	-
5279	395737.06	1347663.00	Аналитический метод	0.10	-
5280	395737.88	1347663.62	Аналитический метод	0.10	-
5281	395738.80	1347664.09	Аналитический метод	0.10	-
5282	395739.78	1347664.40	Аналитический метод	0.10	-
5283	395740.80	1347664.54	Аналитический метод	0.10	-
5284	395826.14	1347668.46	Аналитический метод	0.10	-
5285	395828.66	1347662.99	Аналитический метод	0.10	-
5286	395831.32	1347640.44	Аналитический метод	0.10	-
5287	395832.88	1347627.19	Аналитический метод	0.10	-
5288	395834.57	1347608.03	Аналитический метод	0.10	-
5289	395837.00	1347589.65	Аналитический метод	0.10	-
5290	395840.75	1347570.59	Аналитический метод	0.10	-
5250	395840.86	1347569.62	Аналитический метод	0.10	-
5291	395829.26	1347682.75	Аналитический метод	0.10	-
5292	395827.41	1347680.35	Аналитический метод	0.10	-
5293	395738.19	1347676.18	Аналитический метод	0.10	-
5294	395737.53	1347676.12	Аналитический метод	0.10	-
5295	395734.32	1347678.89	Аналитический метод	0.10	-

3. Сведения о характерных точках части (частей) границы объекта					
Обозначение характерных точек части границы	Координаты, м		Метод определения координат характерной точки	Средняя квадратическая погрешность положения характерной точки (Mt), м	Описание обозначения точки на местности (при наличии)
	X	Y			
1	2	3	4	5	6
5296	395732.48	1347704.27	Аналитический метод	0.10	-
5297	395735.26	1347707.42	Аналитический метод	0.10	-
5298	395780.95	1347710.07	Аналитический метод	0.10	-
5299	395824.48	1347712.59	Аналитический метод	0.10	-
5300	395829.20	1347712.82	Аналитический метод	0.10	-
5301	395829.22	1347700.54	Аналитический метод	0.10	-
5302	395829.25	1347689.62	Аналитический метод	0.10	-
5291	395829.26	1347682.75	Аналитический метод	0.10	-
5303	395822.93	1347726.35	Аналитический метод	0.10	-
5304	395822.80	1347725.39	Аналитический метод	0.10	-
5305	395822.51	1347724.46	Аналитический метод	0.10	-
5306	395822.08	1347723.59	Аналитический метод	0.10	-
5307	395821.52	1347722.80	Аналитический метод	0.10	-
5308	395820.83	1347722.12	Аналитический метод	0.10	-
5309	395820.04	1347721.55	Аналитический метод	0.10	-
5310	395819.18	1347721.11	Аналитический метод	0.10	-
5311	395818.25	1347720.83	Аналитический метод	0.10	-
5312	395817.29	1347720.69	Аналитический метод	0.10	-
5313	395780.46	1347718.56	Аналитический метод	0.10	-
5314	395738.11	1347716.10	Аналитический метод	0.10	-
5315	395737.16	1347716.12	Аналитический метод	0.10	-
5316	395736.22	1347716.29	Аналитический метод	0.10	-
5317	395735.33	1347716.61	Аналитический метод	0.10	-
5318	395734.49	1347717.06	Аналитический метод	0.10	-
5319	395733.74	1347717.64	Аналитический метод	0.10	-
5320	395733.08	1347718.34	Аналитический метод	0.10	-



3. Сведения о характерных точках части (частей) границы объекта					
Обозначение характерных точек части границы	Координаты, м		Метод определения координат характерной точки	Средняя квадратическая погрешность положения характерной точки (Mt), м	Описание обозначения точки на местности (при наличии)
	X	Y			
1	2	3	4	5	6
5321	395732.55	1347719.12	Аналитический метод	0.10	-
5322	395732.15	1347719.99	Аналитический метод	0.10	-
5323	395731.88	1347720.90	Аналитический метод	0.10	-
5324	395726.35	1347720.93	Аналитический метод	0.10	-
5325	395727.10	1347707.48	Аналитический метод	0.10	-
5326	395724.06	1347707.28	Аналитический метод	0.10	-
5327	395724.32	1347703.31	Аналитический метод	0.10	-
5328	395724.81	1347695.65	Аналитический метод	0.10	-
5329	395725.11	1347691.06	Аналитический метод	0.10	-
5330	395725.49	1347685.25	Аналитический метод	0.10	-
5331	395725.53	1347684.62	Аналитический метод	0.10	-
5332	395725.50	1347683.63	Аналитический метод	0.10	-
5333	395725.49	1347683.23	Аналитический метод	0.10	-
5334	395725.45	1347683.00	Аналитический метод	0.10	-
5335	395725.31	1347682.28	Аналитический метод	0.10	-
5336	395725.23	1347681.87	Аналитический метод	0.10	-
5337	395725.16	1347681.67	Аналитический метод	0.10	-
5338	395725.11	1347681.46	Аналитический метод	0.10	-
5339	395724.91	1347680.98	Аналитический метод	0.10	-
5340	395724.75	1347680.57	Аналитический метод	0.10	-
5341	395724.66	1347680.41	Аналитический метод	0.10	-
5342	395724.29	1347679.77	Аналитический метод	0.10	-
5343	395724.06	1347679.36	Аналитический метод	0.10	-
5344	395723.97	1347679.25	Аналитический метод	0.10	-
5345	395723.49	1347678.66	Аналитический метод	0.10	-
5346	395723.19	1347678.28	Аналитический метод	0.10	-

3. Сведения о характерных точках части (частей) границы объекта					
Обозначение характерных точек части границы	Координаты, м		Метод определения координат характерной точки	Средняя квадратическая погрешность положения характерной точки (Mt), м	Описание обозначения точки на местности (при наличии)
	X	Y			
1	2	3	4	5	6
5347	395723.10	1347678.21	Аналитический метод	0.10	-
5348	395723.02	1347678.11	Аналитический метод	0.10	-
5349	395722.52	1347677.69	Аналитический метод	0.10	-
5350	395722.15	1347677.36	Аналитический метод	0.10	-
5351	395722.00	1347677.26	Аналитический метод	0.10	-
5352	395721.38	1347676.88	Аналитический метод	0.10	-
5353	395720.97	1347676.63	Аналитический метод	0.10	-
5354	395720.86	1347676.57	Аналитический метод	0.10	-
5355	395720.08	1347676.25	Аналитический метод	0.10	-
5356	395719.69	1347676.09	Аналитический метод	0.10	-
5357	395718.34	1347675.77	Аналитический метод	0.10	-
5358	395714.27	1347675.65	Аналитический метод	0.10	-
5359	395679.66	1347674.59	Аналитический метод	0.10	-
5360	395672.99	1347674.39	Аналитический метод	0.10	-
5361	395658.25	1347673.94	Аналитический метод	0.10	-
5362	395654.22	1347673.81	Аналитический метод	0.10	-
5363	395650.38	1347673.70	Аналитический метод	0.10	-
5364	395599.78	1347670.99	Аналитический метод	0.10	-
5365	395568.09	1347669.29	Аналитический метод	0.10	-
5366	395564.81	1347669.11	Аналитический метод	0.10	-
5367	395564.06	1347669.13	Аналитический метод	0.10	-
5368	395541.55	1347666.73	Аналитический метод	0.10	-
5369	395535.53	1347666.29	Аналитический метод	0.10	-
5370	395534.84	1347666.21	Аналитический метод	0.10	-
5371	395530.30	1347665.68	Аналитический метод	0.10	-
5372	395526.71	1347665.27	Аналитический метод	0.10	-

3. Сведения о характерных точках части (частей) границы объекта					
Обозначение характерных точек части границы	Координаты, м		Метод определения координат характерной точки	Средняя квадратическая погрешность положения характерной точки (Mt), м	Описание обозначения точки на местности (при наличии)
	X	Y			
1	2	3	4	5	6
5373	395499.53	1347663.67	Аналитический метод	0.10	-
5374	395492.73	1347663.17	Аналитический метод	0.10	-
5375	395492.63	1347663.26	Аналитический метод	0.10	-
5376	395485.65	1347669.43	Аналитический метод	0.10	-
5377	395484.55	1347676.72	Аналитический метод	0.10	-
5378	395484.22	1347683.44	Аналитический метод	0.10	-
5379	395483.13	1347705.54	Аналитический метод	0.10	-
5380	395483.02	1347707.75	Аналитический метод	0.10	-
5381	395484.55	1347715.32	Аналитический метод	0.10	-
5382	395494.62	1347764.97	Аналитический метод	0.10	-
5383	395492.49	1347779.54	Аналитический метод	0.10	-
5384	395489.86	1347797.47	Аналитический метод	0.10	-
5385	395488.85	1347804.67	Аналитический метод	0.10	-
5386	395491.93	1347809.03	Аналитический метод	0.10	-
5387	395517.47	1347814.33	Аналитический метод	0.10	-
5388	395518.47	1347814.45	Аналитический метод	0.10	-
5389	395544.22	1347820.16	Аналитический метод	0.10	-
5390	395556.21	1347822.85	Аналитический метод	0.10	-
5391	395566.59	1347825.19	Аналитический метод	0.10	-
5392	395568.20	1347825.55	Аналитический метод	0.10	-
5393	395589.46	1347830.33	Аналитический метод	0.10	-
5394	395610.72	1347835.11	Аналитический метод	0.10	-
5395	395610.99	1347835.16	Аналитический метод	0.10	-
5396	395629.08	1347838.80	Аналитический метод	0.10	-
5397	395630.00	1347839.06	Аналитический метод	0.10	-
5398	395642.91	1347841.58	Аналитический метод	0.10	-

3. Сведения о характерных точках части (частей) границы объекта					
Обозначение характерных точек части границы	Координаты, м		Метод определения координат характерной точки	Средняя квадратическая погрешность положения характерной точки (Mt), м	Описание обозначения точки на местности (при наличии)
	X	Y			
1	2	3	4	5	6
5399	395651.27	1347842.50	Аналитический метод	0.10	-
5400	395659.60	1347843.67	Аналитический метод	0.10	-
5401	395660.46	1347843.66	Аналитический метод	0.10	-
5402	395679.42	1347847.65	Аналитический метод	0.10	-
5403	395707.61	1347854.94	Аналитический метод	0.10	-
5404	395735.34	1347864.23	Аналитический метод	0.10	-
5405	395781.50	1347883.91	Аналитический метод	0.10	-
5406	395804.42	1347892.88	Аналитический метод	0.10	-
5407	395805.38	1347892.96	Аналитический метод	0.10	-
5408	395806.35	1347892.89	Аналитический метод	0.10	-
5409	395807.28	1347892.66	Аналитический метод	0.10	-
5410	395808.17	1347892.29	Аналитический метод	0.10	-
5411	395808.99	1347891.78	Аналитический метод	0.10	-
5412	395809.72	1347891.14	Аналитический метод	0.10	-
5413	395810.33	1347890.40	Аналитический метод	0.10	-
5414	395810.82	1347889.57	Аналитический метод	0.10	-
5415	395811.17	1347888.67	Аналитический метод	0.10	-
5416	395811.37	1347887.72	Аналитический метод	0.10	-
5417	395816.49	1347847.74	Аналитический метод	0.10	-
5418	395818.36	1347821.58	Аналитический метод	0.10	-
5419	395819.87	1347782.76	Аналитический метод	0.10	-
5420	395820.23	1347773.47	Аналитический метод	0.10	-
5421	395821.01	1347753.49	Аналитический метод	0.10	-
5422	395822.59	1347730.25	Аналитический метод	0.10	-
5423	395822.90	1347727.33	Аналитический метод	0.10	-
5303	395822.93	1347726.35	Аналитический метод	0.10	-

3. Сведения о характерных точках части (частей) границы объекта					
Обозначение характерных точек части границы	Координаты, м		Метод определения координат характерной точки	Средняя квадратическая погрешность положения характерной точки (Mt), м	Описание обозначения точки на местности (при наличии)
	X	Y			
1	2	3	4	5	6
5424	395670.17	1347860.82	Аналитический метод	0.10	-
5425	395660.42	1347859.00	Аналитический метод	0.10	-
5426	395650.61	1347857.54	Аналитический метод	0.10	-
5427	395640.76	1347856.44	Аналитический метод	0.10	-
5428	395613.80	1347851.18	Аналитический метод	0.10	-
5429	395564.91	1347840.18	Аналитический метод	0.10	-
5430	395525.07	1347831.23	Аналитический метод	0.10	-
5431	395480.03	1347821.89	Аналитический метод	0.10	-
5432	395476.65	1347839.42	Аналитический метод	0.10	-
5433	395474.30	1347857.98	Аналитический метод	0.10	-
5434	395471.94	1347876.54	Аналитический метод	0.10	-
5435	395469.95	1347904.43	Аналитический метод	0.10	-
5436	395468.39	1347924.16	Аналитический метод	0.10	-
5437	395466.97	1347941.59	Аналитический метод	0.10	-
5438	395465.50	1347951.42	Аналитический метод	0.10	-
5439	395464.23	1347966.80	Аналитический метод	0.10	-
5440	395462.96	1347986.89	Аналитический метод	0.10	-
5441	395462.96	1347991.87	Аналитический метод	0.10	-
5442	395462.96	1348017.12	Аналитический метод	0.10	-
5443	395466.04	1348023.81	Аналитический метод	0.10	-
5444	395466.71	1348024.82	Аналитический метод	0.10	-
5445	395467.54	1348025.70	Аналитический метод	0.10	-
5446	395468.50	1348026.44	Аналитический метод	0.10	-
5447	395469.56	1348027.01	Аналитический метод	0.10	-
5448	395470.71	1348027.40	Аналитический метод	0.10	-
5449	395471.90	1348027.60	Аналитический метод	0.10	-

3. Сведения о характерных точках части (частей) границы объекта					
Обозначение характерных точек части границы	Координаты, м		Метод определения координат характерной точки	Средняя квадратическая погрешность положения характерной точки (Mt), м	Описание обозначения точки на местности (при наличии)
	X	Y			
1	2	3	4	5	6
5450	395528.22	1348028.03	Аналитический метод	0.10	-
5451	395579.12	1348030.43	Аналитический метод	0.10	-
5452	395591.65	1348031.59	Аналитический метод	0.10	-
5453	395614.79	1348036.02	Аналитический метод	0.10	-
5454	395626.94	1348037.76	Аналитический метод	0.10	-
5455	395639.17	1348038.85	Аналитический метод	0.10	-
5456	395653.06	1348039.25	Аналитический метод	0.10	-
5457	395654.15	1348039.14	Аналитический метод	0.10	-
5458	395655.21	1348038.85	Аналитический метод	0.10	-
5459	395656.22	1348038.40	Аналитический метод	0.10	-
5460	395657.13	1348037.78	Аналитический метод	0.10	-
5461	395657.93	1348037.02	Аналитический метод	0.10	-
5462	395658.60	1348036.15	Аналитический метод	0.10	-
5463	395659.11	1348035.17	Аналитический метод	0.10	-
5464	395659.46	1348034.13	Аналитический метод	0.10	-
5465	395659.63	1348033.04	Аналитический метод	0.10	-
5466	395659.72	1348031.64	Аналитический метод	0.10	-
5467	395659.79	1348025.12	Аналитический метод	0.10	-
5468	395663.48	1347991.43	Аналитический метод	0.10	-
5469	395664.45	1347927.65	Аналитический метод	0.10	-
5424	395670.17	1347860.82	Аналитический метод	0.10	-
5470	395727.74	1347518.63	Аналитический метод	0.10	-
5471	395721.58	1347516.44	Аналитический метод	0.10	-
5472	395712.09	1347512.85	Аналитический метод	0.10	-
5473	395702.32	1347509.82	Аналитический метод	0.10	-
5474	395691.91	1347506.64	Аналитический метод	0.10	-

3. Сведения о характерных точках части (частей) границы объекта					
Обозначение характерных точек части границы	Координаты, м		Метод определения координат характерной точки	Средняя квадратическая погрешность положения характерной точки (Mt), м	Описание обозначения точки на местности (при наличии)
	X	Y			
1	2	3	4	5	6
5475	395676.94	1347503.02	Аналитический метод	0.10	-
5476	395673.37	1347502.10	Аналитический метод	0.10	-
5477	395657.61	1347496.81	Аналитический метод	0.10	-
5478	395647.19	1347495.39	Аналитический метод	0.10	-
5479	395642.50	1347494.15	Аналитический метод	0.10	-
5480	395632.13	1347490.73	Аналитический метод	0.10	-
5481	395628.92	1347489.27	Аналитический метод	0.10	-
5482	395593.77	1347467.84	Аналитический метод	0.10	-
5483	395593.68	1347469.38	Аналитический метод	0.10	-
5484	395586.92	1347464.76	Аналитический метод	0.10	-
5485	395578.41	1347459.03	Аналитический метод	0.10	-
5486	395570.52	1347454.77	Аналитический метод	0.10	-
5487	395563.10	1347451.47	Аналитический метод	0.10	-
5488	395559.87	1347450.40	Аналитический метод	0.10	-
5489	395555.54	1347448.96	Аналитический метод	0.10	-
5490	395546.58	1347446.79	Аналитический метод	0.10	-
5491	395537.20	1347445.09	Аналитический метод	0.10	-
5492	395525.12	1347443.08	Аналитический метод	0.10	-
5493	395524.06	1347442.92	Аналитический метод	0.10	-
5494	395516.22	1347446.00	Аналитический метод	0.10	-
5495	395508.44	1347516.41	Аналитический метод	0.10	-
5496	395554.53	1347519.36	Аналитический метод	0.10	-
5497	395554.54	1347519.19	Аналитический метод	0.10	-
5498	395565.97	1347520.09	Аналитический метод	0.10	-
5499	395589.60	1347522.02	Аналитический метод	0.10	-
5500	395613.92	1347524.01	Аналитический метод	0.10	-

3. Сведения о характерных точках части (частей) границы объекта					
Обозначение характерных точек части границы	Координаты, м		Метод определения координат характерной точки	Средняя квадратическая погрешность положения характерной точки (Mt), м	Описание обозначения точки на местности (при наличии)
	X	Y			
1	2	3	4	5	6
5501	395641.44	1347539.25	Аналитический метод	0.10	-
5502	395648.71	1347543.27	Аналитический метод	0.10	-
5503	395653.01	1347545.65	Аналитический метод	0.10	-
5504	395653.19	1347545.75	Аналитический метод	0.10	-
5505	395665.53	1347552.59	Аналитический метод	0.10	-
5506	395657.61	1347655.78	Аналитический метод	0.10	-
5507	395657.62	1347656.75	Аналитический метод	0.10	-
5508	395657.78	1347657.71	Аналитический метод	0.10	-
5509	395658.09	1347658.63	Аналитический метод	0.10	-
5510	395658.55	1347659.49	Аналитический метод	0.10	-
5511	395659.14	1347660.26	Аналитический метод	0.10	-
5512	395659.84	1347660.92	Аналитический метод	0.10	-
5513	395660.65	1347661.47	Аналитический метод	0.10	-
5514	395661.53	1347661.88	Аналитический метод	0.10	-
5515	395662.46	1347662.14	Аналитический метод	0.10	-
5516	395663.43	1347662.24	Аналитический метод	0.10	-
5517	395718.91	1347663.81	Аналитический метод	0.10	-
5518	395719.85	1347663.77	Аналитический метод	0.10	-
5519	395720.78	1347663.57	Аналитический метод	0.10	-
5520	395721.66	1347663.23	Аналитический метод	0.10	-
5521	395722.48	1347662.76	Аналитический метод	0.10	-
5522	395723.22	1347662.16	Аналитический метод	0.10	-
5523	395723.85	1347661.45	Аналитический метод	0.10	-
5524	395724.36	1347660.66	Аналитический метод	0.10	-
5525	395724.74	1347659.79	Аналитический метод	0.10	-
5526	395724.98	1347658.87	Аналитический метод	0.10	-



3. Сведения о характерных точках части (частей) границы объекта					
Обозначение характерных точек части границы	Координаты, м		Метод определения координат характерной точки	Средняя квадратическая погрешность положения характерной точки (Mt), м	Описание обозначения точки на местности (при наличии)
	X	Y			
1	2	3	4	5	6
5527	395725.08	1347657.93	Аналитический метод	0.10	-
5470	395727.74	1347518.63	Аналитический метод	0.10	-
5528	395652.10	1347559.98	Аналитический метод	0.10	-
5529	395598.27	1347555.54	Аналитический метод	0.10	-
5530	395599.54	1347536.08	Аналитический метод	0.10	-
5531	395544.81	1347533.20	Аналитический метод	0.10	-
5532	395543.30	1347556.48	Аналитический метод	0.10	-
5533	395542.97	1347562.62	Аналитический метод	0.10	-
5534	395536.58	1347562.27	Аналитический метод	0.10	-
5535	395505.07	1347560.55	Аналитический метод	0.10	-
5536	395503.96	1347562.71	Аналитический метод	0.10	-
5537	395502.08	1347573.80	Аналитический метод	0.10	-
5538	395490.65	1347643.21	Аналитический метод	0.10	-
5539	395490.41	1347644.37	Аналитический метод	0.10	-
5540	395490.28	1347645.39	Аналитический метод	0.10	-
5541	395490.33	1347646.42	Аналитический метод	0.10	-
5542	395490.55	1347647.43	Аналитический метод	0.10	-
5543	395490.95	1347648.39	Аналитический метод	0.10	-
5544	395491.50	1347649.26	Аналитический метод	0.10	-
5545	395492.19	1347650.02	Аналитический метод	0.10	-
5546	395493.01	1347650.66	Аналитический метод	0.10	-
5547	395493.92	1347651.14	Аналитический метод	0.10	-
5548	395494.90	1347651.46	Аналитический метод	0.10	-
5549	395495.92	1347651.61	Аналитический метод	0.10	-
5550	395527.74	1347653.49	Аналитический метод	0.10	-
5551	395533.98	1347654.21	Аналитический метод	0.10	-

3. Сведения о характерных точках части (частей) границы объекта					
Обозначение характерных точек части границы	Координаты, м		Метод определения координат характерной точки	Средняя квадратическая погрешность положения характерной точки (Mt), м	Описание обозначения точки на местности (при наличии)
	X	Y			
1	2	3	4	5	6
5552	395534.96	1347654.25	Аналитический метод	0.10	-
5553	395555.42	1347656.70	Аналитический метод	0.10	-
5554	395556.49	1347656.83	Аналитический метод	0.10	-
5555	395638.28	1347661.21	Аналитический метод	0.10	-
5556	395639.31	1347661.18	Аналитический метод	0.10	-
5557	395640.74	1347659.16	Аналитический метод	0.10	-
5558	395642.49	1347657.10	Аналитический метод	0.10	-
5559	395642.97	1347653.71	Аналитический метод	0.10	-
5560	395645.65	1347627.30	Аналитический метод	0.10	-
5561	395646.05	1347623.41	Аналитический метод	0.10	-
5562	395650.16	1347583.03	Аналитический метод	0.10	-
5528	395652.10	1347559.98	Аналитический метод	0.10	-
5563	395505.14	1347411.96	Аналитический метод	0.10	-
5564	395502.42	1347363.96	Аналитический метод	0.10	-
5565	395497.95	1347344.34	Аналитический метод	0.10	-
5566	395424.34	1347194.96	Аналитический метод	0.10	-
5567	395386.99	1347122.06	Аналитический метод	0.10	-
5568	395383.87	1347122.73	Аналитический метод	0.10	-
5569	395078.84	1347497.53	Аналитический метод	0.10	-
5570	395027.05	1347557.48	Аналитический метод	0.10	-
5571	394989.97	1347602.10	Аналитический метод	0.10	-
5572	394992.83	1347603.83	Аналитический метод	0.10	-
5573	394972.96	1347626.50	Аналитический метод	0.10	-
5574	394908.78	1347699.74	Аналитический метод	0.10	-
5575	394855.49	1347760.56	Аналитический метод	0.10	-
5576	394812.82	1347808.61	Аналитический метод	0.10	-

3. Сведения о характерных точках части (частей) границы объекта					
Обозначение характерных точек части границы	Координаты, м		Метод определения координат характерной точки	Средняя квадратическая погрешность положения характерной точки (Mt), м	Описание обозначения точки на местности (при наличии)
	X	Y			
1	2	3	4	5	6
5577	394793.08	1347830.85	Аналитический метод	0.10	-
5578	394770.16	1347856.66	Аналитический метод	0.10	-
5579	394753.24	1347873.05	Аналитический метод	0.10	-
5580	394743.25	1347884.62	Аналитический метод	0.10	-
5581	394735.96	1347893.06	Аналитический метод	0.10	-
5582	394699.80	1347935.05	Аналитический метод	0.10	-
5583	394751.02	1347927.80	Аналитический метод	0.10	-
5584	394866.60	1347916.00	Аналитический метод	0.10	-
5585	394931.44	1347905.28	Аналитический метод	0.10	-
5586	394995.73	1347890.38	Аналитический метод	0.10	-
5587	395043.28	1347871.42	Аналитический метод	0.10	-
5588	395140.71	1347823.80	Аналитический метод	0.10	-
5589	395180.46	1347804.30	Аналитический метод	0.10	-
5590	395189.29	1347799.38	Аналитический метод	0.10	-
5591	395207.33	1347787.56	Аналитический метод	0.10	-
5592	395212.65	1347784.25	Аналитический метод	0.10	-
5593	395217.97	1347780.94	Аналитический метод	0.10	-
5594	395221.57	1347779.50	Аналитический метод	0.10	-
5595	395225.35	1347778.63	Аналитический метод	0.10	-
5596	395229.22	1347778.35	Аналитический метод	0.10	-
5597	395268.67	1347781.81	Аналитический метод	0.10	-
5598	395277.72	1347782.69	Аналитический метод	0.10	-
5599	395278.44	1347782.74	Аналитический метод	0.10	-
5600	395279.16	1347782.66	Аналитический метод	0.10	-
5601	395279.85	1347782.47	Аналитический метод	0.10	-
5602	395280.51	1347782.17	Аналитический метод	0.10	-

3. Сведения о характерных точках части (частей) границы объекта					
Обозначение характерных точек части границы	Координаты, м		Метод определения координат характерной точки	Средняя квадратическая погрешность положения характерной точки (Mt), м	Описание обозначения точки на местности (при наличии)
	X	Y			
1	2	3	4	5	6
5603	395281.10	1347781.76	Аналитический метод	0.10	-
5604	395281.62	1347781.25	Аналитический метод	0.10	-
5605	395282.04	1347780.67	Аналитический метод	0.10	-
5606	395282.36	1347780.02	Аналитический метод	0.10	-
5607	395282.56	1347779.33	Аналитический метод	0.10	-
5608	395282.65	1347778.61	Аналитический метод	0.10	-
5609	395290.07	1347732.10	Аналитический метод	0.10	-
5610	395293.84	1347712.83	Аналитический метод	0.10	-
5611	395298.31	1347693.72	Аналитический метод	0.10	-
5612	395298.43	1347693.04	Аналитический метод	0.10	-
5613	395298.44	1347692.36	Аналитический метод	0.10	-
5614	395298.33	1347691.68	Аналитический метод	0.10	-
5615	395298.10	1347691.04	Аналитический метод	0.10	-
5616	395297.77	1347690.44	Аналитический метод	0.10	-
5617	395297.34	1347689.90	Аналитический метод	0.10	-
5618	395296.83	1347689.45	Аналитический метод	0.10	-
5619	395296.25	1347689.09	Аналитический метод	0.10	-
5620	395295.61	1347688.84	Аналитический метод	0.10	-
5621	395294.94	1347688.70	Аналитический метод	0.10	-
5622	395238.25	1347686.61	Аналитический метод	0.10	-
5623	395205.73	1347685.41	Аналитический метод	0.10	-
5624	395197.86	1347684.86	Аналитический метод	0.10	-
5625	395190.27	1347683.50	Аналитический метод	0.10	-
5626	395183.71	1347680.85	Аналитический метод	0.10	-
5627	395178.62	1347678.38	Аналитический метод	0.10	-
5628	395177.31	1347677.47	Аналитический метод	0.10	-

3. Сведения о характерных точках части (частей) границы объекта					
Обозначение характерных точек части границы	Координаты, м		Метод определения координат характерной точки	Средняя квадратическая погрешность положения характерной точки (Mt), м	Описание обозначения точки на местности (при наличии)
	X	Y			
1	2	3	4	5	6
5629	395173.54	1347674.32	Аналитический метод	0.10	-
5630	395170.24	1347670.68	Аналитический метод	0.10	-
5631	395167.47	1347666.62	Аналитический метод	0.10	-
5632	395165.28	1347662.22	Аналитический метод	0.10	-
5633	395163.52	1347655.20	Аналитический метод	0.10	-
5634	395162.42	1347648.04	Аналитический метод	0.10	-
5635	395161.98	1347640.82	Аналитический метод	0.10	-
5636	395162.20	1347633.58	Аналитический метод	0.10	-
5637	395162.74	1347629.01	Аналитический метод	0.10	-
5638	395163.52	1347624.46	Аналитический метод	0.10	-
5639	395173.66	1347624.89	Аналитический метод	0.10	-
5640	395172.63	1347630.51	Аналитический метод	0.10	-
5641	395172.08	1347636.20	Аналитический метод	0.10	-
5642	395172.01	1347641.92	Аналитический метод	0.10	-
5643	395172.42	1347647.63	Аналитический метод	0.10	-
5644	395173.32	1347653.28	Аналитический метод	0.10	-
5645	395174.70	1347658.83	Аналитический метод	0.10	-
5646	395176.35	1347661.98	Аналитический метод	0.10	-
5647	395178.41	1347664.88	Аналитический метод	0.10	-
5648	395180.86	1347667.47	Аналитический метод	0.10	-
5649	395183.63	1347669.70	Аналитический метод	0.10	-
5650	395187.77	1347671.71	Аналитический метод	0.10	-
5651	395193.06	1347673.84	Аналитический метод	0.10	-
5652	395199.09	1347674.93	Аналитический метод	0.10	-
5653	395202.41	1347675.16	Аналитический метод	0.10	-
5654	395251.86	1347677.10	Аналитический метод	0.10	-

3. Сведения о характерных точках части (частей) границы объекта					
Обозначение характерных точек части границы	Координаты, м		Метод определения координат характерной точки	Средняя квадратическая погрешность положения характерной точки (Mt), м	Описание обозначения точки на местности (при наличии)
	X	Y			
1	2	3	4	5	6
5655	395297.63	1347678.79	Аналитический метод	0.10	-
5656	395298.56	1347678.75	Аналитический метод	0.10	-
5657	395299.47	1347678.57	Аналитический метод	0.10	-
5658	395300.35	1347678.25	Аналитический метод	0.10	-
5659	395301.16	1347677.80	Аналитический метод	0.10	-
5660	395301.89	1347677.22	Аналитический метод	0.10	-
5661	395302.53	1347676.54	Аналитический метод	0.10	-
5662	395303.06	1347675.77	Аналитический метод	0.10	-
5663	395303.45	1347674.93	Аналитический метод	0.10	-
5664	395304.73	1347672.18	Аналитический метод	0.10	-
5665	395306.36	1347669.63	Аналитический метод	0.10	-
5666	395308.33	1347667.32	Аналитический метод	0.10	-
5667	395310.59	1347665.30	Аналитический метод	0.10	-
5668	395313.10	1347663.60	Аналитический метод	0.10	-
5669	395315.82	1347662.27	Аналитический метод	0.10	-
5670	395318.70	1347661.32	Аналитический метод	0.10	-
5671	395321.69	1347660.77	Аналитический метод	0.10	-
5672	395393.53	1347656.15	Аналитический метод	0.10	-
5673	395405.46	1347655.84	Аналитический метод	0.10	-
5674	395459.17	1347651.31	Аналитический метод	0.10	-
5675	395464.11	1347650.89	Аналитический метод	0.10	-
5676	395466.12	1347650.43	Аналитический метод	0.10	-
5677	395472.45	1347648.42	Аналитический метод	0.10	-
5678	395480.77	1347640.67	Аналитический метод	0.10	-
5679	395489.79	1347559.43	Аналитический метод	0.10	-
5680	395460.55	1347546.30	Аналитический метод	0.10	-

3. Сведения о характерных точках части (частей) границы объекта					
Обозначение характерных точек части границы	Координаты, м		Метод определения координат характерной точки	Средняя квадратическая погрешность положения характерной точки (Mt), м	Описание обозначения точки на местности (при наличии)
	X	Y			
1	2	3	4	5	6
5681	395461.75	1347521.99	Аналитический метод	0.10	-
5682	395492.13	1347513.92	Аналитический метод	0.10	-
5563	395505.14	1347411.96	Аналитический метод	0.10	-
5683	395479.40	1347765.35	Аналитический метод	0.10	-
5684	395467.99	1347707.92	Аналитический метод	0.10	-
5685	395468.50	1347672.02	Аналитический метод	0.10	-
5686	395468.25	1347670.88	Аналитический метод	0.10	-
5687	395467.81	1347669.79	Аналитический метод	0.10	-
5688	395467.19	1347668.80	Аналитический метод	0.10	-
5689	395466.42	1347667.93	Аналитический метод	0.10	-
5690	395465.51	1347667.20	Аналитический метод	0.10	-
5691	395464.48	1347666.63	Аналитический метод	0.10	-
5692	395463.38	1347666.25	Аналитический метод	0.10	-
5693	395462.23	1347666.05	Аналитический метод	0.10	-
5694	395323.12	1347675.71	Аналитический метод	0.10	-
5695	395321.95	1347676.00	Аналитический метод	0.10	-
5696	395320.85	1347676.47	Аналитический метод	0.10	-
5697	395319.83	1347677.11	Аналитический метод	0.10	-
5698	395318.93	1347677.91	Аналитический метод	0.10	-
5699	395318.17	1347678.85	Аналитический метод	0.10	-
5700	395317.58	1347679.90	Аналитический метод	0.10	-
5701	395317.16	1347681.03	Аналитический метод	0.10	-
5702	395316.93	1347682.21	Аналитический метод	0.10	-
5703	395312.32	1347699.53	Аналитический метод	0.10	-
5704	395308.29	1347716.99	Аналитический метод	0.10	-
5705	395304.87	1347734.59	Аналитический метод	0.10	-

3. Сведения о характерных точках части (частей) границы объекта					
Обозначение характерных точек части границы	Координаты, м		Метод определения координат характерной точки	Средняя квадратическая погрешность положения характерной точки (Mt), м	Описание обозначения точки на местности (при наличии)
	X	Y			
1	2	3	4	5	6
5706	395297.23	1347782.47	Аналитический метод	0.10	-
5707	395297.15	1347783.43	Аналитический метод	0.10	-
5708	395297.23	1347784.39	Аналитический метод	0.10	-
5709	395297.46	1347785.32	Аналитический метод	0.10	-
5710	395297.84	1347786.20	Аналитический метод	0.10	-
5711	395298.35	1347787.02	Аналитический метод	0.10	-
5712	395298.99	1347787.74	Аналитический метод	0.10	-
5713	395299.73	1347788.34	Аналитический метод	0.10	-
5714	395300.56	1347788.83	Аналитический метод	0.10	-
5715	395301.46	1347789.17	Аналитический метод	0.10	-
5716	395305.88	1347790.47	Аналитический метод	0.10	-
5717	395340.48	1347795.29	Аналитический метод	0.10	-
5718	395388.88	1347798.33	Аналитический метод	0.10	-
5719	395455.46	1347802.34	Аналитический метод	0.10	-
5720	395458.08	1347802.53	Аналитический метод	0.10	-
5721	395459.10	1347802.56	Аналитический метод	0.10	-
5722	395460.10	1347802.42	Аналитический метод	0.10	-
5723	395461.07	1347802.13	Аналитический метод	0.10	-
5724	395461.98	1347801.68	Аналитический метод	0.10	-
5725	395475.03	1347795.19	Аналитический метод	0.10	-
5726	395477.41	1347778.92	Аналитический метод	0.10	-
5683	395479.40	1347765.35	Аналитический метод	0.10	-
5727	395471.24	1347820.26	Аналитический метод	0.10	-
5728	395453.74	1347817.26	Аналитический метод	0.10	-
5729	395387.96	1347813.30	Аналитический метод	0.10	-
5730	395338.98	1347810.23	Аналитический метод	0.10	-



3. Сведения о характерных точках части (частей) границы объекта					
Обозначение характерных точек части границы	Координаты, м		Метод определения координат характерной точки	Средняя квадратическая погрешность положения характерной точки (Mt), м	Описание обозначения точки на местности (при наличии)
	X	Y			
1	2	3	4	5	6
5731	395302.71	1347805.18	Аналитический метод	0.10	-
5732	395290.63	1347801.62	Аналитический метод	0.10	-
5733	395267.00	1347796.14	Аналитический метод	0.10	-
5734	395233.73	1347793.69	Аналитический метод	0.10	-
5735	395230.94	1347793.48	Аналитический метод	0.10	-
5736	395227.05	1347794.01	Аналитический метод	0.10	-
5737	395223.29	1347795.14	Аналитический метод	0.10	-
5738	395219.74	1347796.82	Аналитический метод	0.10	-
5739	395216.49	1347799.03	Аналитический метод	0.10	-
5740	395215.26	1347800.45	Аналитический метод	0.10	-
5741	395214.25	1347802.04	Аналитический метод	0.10	-
5742	395213.50	1347803.76	Аналитический метод	0.10	-
5743	395213.01	1347805.58	Аналитический метод	0.10	-
5744	395212.81	1347807.45	Аналитический метод	0.10	-
5745	395210.81	1347828.72	Аналитический метод	0.10	-
5746	395207.35	1347916.81	Аналитический метод	0.10	-
5747	395207.30	1347917.17	Аналитический метод	0.10	-
5748	395207.22	1347918.13	Аналитический метод	0.10	-
5749	395207.30	1347919.09	Аналитический метод	0.10	-
5750	395207.53	1347920.03	Аналитический метод	0.10	-
5751	395207.91	1347920.92	Аналитический метод	0.10	-
5752	395208.43	1347921.74	Аналитический метод	0.10	-
5753	395209.07	1347922.46	Аналитический метод	0.10	-
5754	395209.81	1347923.07	Аналитический метод	0.10	-
5755	395210.65	1347923.55	Аналитический метод	0.10	-
5756	395211.55	1347923.89	Аналитический метод	0.10	-

3. Сведения о характерных точках части (частей) границы объекта					
Обозначение характерных точек части границы	Координаты, м		Метод определения координат характерной точки	Средняя квадратическая погрешность положения характерной точки (Mt), м	Описание обозначения точки на местности (при наличии)
	X	Y			
1	2	3	4	5	6
5757	395212.50	1347924.09	Аналитический метод	0.10	-
5758	395285.58	1347933.00	Аналитический метод	0.10	-
5759	395335.87	1347936.34	Аналитический метод	0.10	-
5760	395390.54	1347940.38	Аналитический метод	0.10	-
5761	395456.83	1347944.43	Аналитический метод	0.10	-
5762	395459.34	1347922.76	Аналитический метод	0.10	-
5763	395461.10	1347908.64	Аналитический метод	0.10	-
5764	395464.80	1347874.64	Аналитический метод	0.10	-
5765	395464.85	1347874.16	Аналитический метод	0.10	-
5766	395468.40	1347841.52	Аналитический метод	0.10	-
5727	395471.24	1347820.26	Аналитический метод	0.10	-
5767	395205.53	1347817.18	Аналитический метод	0.10	-
5768	395205.36	1347816.19	Аналитический метод	0.10	-
5769	395205.02	1347815.24	Аналитический метод	0.10	-
5770	395204.53	1347814.36	Аналитический метод	0.10	-
5771	395203.91	1347813.58	Аналитический метод	0.10	-
5772	395203.15	1347812.91	Аналитический метод	0.10	-
5773	395202.30	1347812.37	Аналитический метод	0.10	-
5774	395201.37	1347811.99	Аналитический метод	0.10	-
5775	395200.39	1347811.76	Аналитический метод	0.10	-
5776	395199.39	1347811.71	Аналитический метод	0.10	-
5777	395198.39	1347811.82	Аналитический метод	0.10	-
5778	395197.42	1347812.10	Аналитический метод	0.10	-
5779	395196.51	1347812.53	Аналитический метод	0.10	-
5780	395176.05	1347823.21	Аналитический метод	0.10	-
5781	395169.06	1347826.82	Аналитический метод	0.10	-

3. Сведения о характерных точках части (частей) границы объекта					
Обозначение характерных точек части границы	Координаты, м		Метод определения координат характерной точки	Средняя квадратическая погрешность положения характерной точки (Mt), м	Описание обозначения точки на местности (при наличии)
	X	Y			
1	2	3	4	5	6
5782	395156.20	1347833.11	Аналитический метод	0.10	-
5783	395150.30	1347836.00	Аналитический метод	0.10	-
5784	395100.50	1347860.33	Аналитический метод	0.10	-
5785	395070.21	1347875.14	Аналитический метод	0.10	-
5786	395068.59	1347876.29	Аналитический метод	0.10	-
5787	395067.96	1347877.04	Аналитический метод	0.10	-
5788	395067.55	1347877.70	Аналитический метод	0.10	-
5789	395067.20	1347878.48	Аналитический метод	0.10	-
5790	395067.01	1347879.12	Аналитический метод	0.10	-
5791	395066.89	1347879.77	Аналитический метод	0.10	-
5792	395066.84	1347880.40	Аналитический метод	0.10	-
5793	395066.87	1347881.13	Аналитический метод	0.10	-
5794	395067.01	1347881.93	Аналитический метод	0.10	-
5795	395067.28	1347882.78	Аналитический метод	0.10	-
5796	395068.29	1347884.43	Аналитический метод	0.10	-
5797	395090.67	1347910.51	Аналитический метод	0.10	-
5798	395118.34	1347942.74	Аналитический метод	0.10	-
5799	395119.68	1347943.86	Аналитический метод	0.10	-
5800	395121.19	1347944.76	Аналитический метод	0.10	-
5801	395122.81	1347945.41	Аналитический метод	0.10	-
5802	395124.52	1347945.80	Аналитический метод	0.10	-
5803	395126.27	1347945.90	Аналитический метод	0.10	-
5804	395129.98	1347944.94	Аналитический метод	0.10	-
5805	395163.87	1347934.90	Аналитический метод	0.10	-
5806	395185.70	1347928.16	Аналитический метод	0.10	-
5807	395194.86	1347924.85	Аналитический метод	0.10	-

3. Сведения о характерных точках части (частей) границы объекта					
Обозначение характерных точек части границы	Координаты, м		Метод определения координат характерной точки	Средняя квадратическая погрешность положения характерной точки (Mt), м	Описание обозначения точки на местности (при наличии)
	X	Y			
1	2	3	4	5	6
5808	395195.83	1347924.50	Аналитический метод	0.10	-
5809	395196.72	1347924.00	Аналитический метод	0.10	-
5810	395197.51	1347923.35	Аналитический метод	0.10	-
5811	395198.18	1347922.57	Аналитический метод	0.10	-
5812	395198.71	1347921.70	Аналитический метод	0.10	-
5813	395199.08	1347920.74	Аналитический метод	0.10	-
5814	395199.29	1347919.74	Аналитический метод	0.10	-
5815	395199.88	1347916.06	Аналитический метод	0.10	-
5816	395204.68	1347828.87	Аналитический метод	0.10	-
5817	395205.53	1347818.18	Аналитический метод	0.10	-
5767	395205.53	1347817.18	Аналитический метод	0.10	-
5818	401672.50	1346033.16	Аналитический метод	0.10	-
5819	401637.36	1345949.18	Аналитический метод	0.10	-
5820	401619.74	1345868.78	Аналитический метод	0.10	-
5821	401602.30	1345779.53	Аналитический метод	0.10	-
5822	401586.89	1345700.42	Аналитический метод	0.10	-
5823	401570.28	1345610.40	Аналитический метод	0.10	-
5824	401565.07	1345574.23	Аналитический метод	0.10	-
5825	401552.97	1345520.26	Аналитический метод	0.10	-
5826	401531.61	1345416.03	Аналитический метод	0.10	-
5827	401505.28	1345276.77	Аналитический метод	0.10	-
5828	401489.96	1345219.14	Аналитический метод	0.10	-
5829	401474.28	1345118.55	Аналитический метод	0.10	-
5830	401449.23	1344981.93	Аналитический метод	0.10	-
5831	401420.63	1344857.70	Аналитический метод	0.10	-
5832	401400.79	1344787.29	Аналитический метод	0.10	-

3. Сведения о характерных точках части (частей) границы объекта					
Обозначение характерных точек части границы	Координаты, м		Метод определения координат характерной точки	Средняя квадратическая погрешность положения характерной точки (Mt), м	Описание обозначения точки на местности (при наличии)
	X	Y			
1	2	3	4	5	6
5833	401384.64	1344715.69	Аналитический метод	0.10	-
5834	401377.59	1344688.69	Аналитический метод	0.10	-
5835	401326.10	1344525.74	Аналитический метод	0.10	-
5836	401288.61	1344401.82	Аналитический метод	0.10	-
5837	401267.60	1344326.15	Аналитический метод	0.10	-
5838	401240.94	1344237.09	Аналитический метод	0.10	-
5839	401212.64	1344134.18	Аналитический метод	0.10	-
5840	401204.53	1344103.85	Аналитический метод	0.10	-
5841	401197.94	1344059.66	Аналитический метод	0.10	-
5842	401197.84	1344056.13	Аналитический метод	0.10	-
5843	401116.22	1344052.16	Аналитический метод	0.10	-
5844	401110.50	1344052.66	Аналитический метод	0.10	-
5845	401069.57	1344065.16	Аналитический метод	0.10	-
5846	400989.72	1344081.22	Аналитический метод	0.10	-
5847	400916.97	1344107.09	Аналитический метод	0.10	-
5848	400915.50	1344094.08	Аналитический метод	0.10	-
5849	400914.40	1344091.02	Аналитический метод	0.10	-
5850	400985.44	1344065.76	Аналитический метод	0.10	-
5851	401065.64	1344049.63	Аналитический метод	0.10	-
5852	401107.42	1344036.87	Аналитический метод	0.10	-
5853	401115.90	1344036.12	Аналитический метод	0.10	-
5854	401157.70	1344038.13	Аналитический метод	0.10	-
5855	401197.33	1344040.04	Аналитический метод	0.10	-
5856	401197.21	1344032.48	Аналитический метод	0.10	-
5857	400881.30	1343854.77	Аналитический метод	0.10	-
5858	400719.99	1343786.87	Аналитический метод	0.10	-

3. Сведения о характерных точках части (частей) границы объекта					
Обозначение характерных точек части границы	Координаты, м		Метод определения координат характерной точки	Средняя квадратическая погрешность положения характерной точки (Mt), м	Описание обозначения точки на местности (при наличии)
	X	Y			
1	2	3	4	5	6
5859	400617.84	1343735.58	Аналитический метод	0.10	-
5860	400535.24	1343688.66	Аналитический метод	0.10	-
5861	400442.42	1343627.94	Аналитический метод	0.10	-
5862	400373.23	1343566.67	Аналитический метод	0.10	-
5863	400270.07	1343492.55	Аналитический метод	0.10	-
5864	400197.77	1343446.22	Аналитический метод	0.10	-
5865	400160.12	1343413.22	Аналитический метод	0.10	-
5866	400107.33	1343372.23	Аналитический метод	0.10	-
5867	400036.95	1343314.03	Аналитический метод	0.10	-
5868	399936.01	1343214.46	Аналитический метод	0.10	-
5869	399887.34	1343176.05	Аналитический метод	0.10	-
5870	399791.57	1343097.52	Аналитический метод	0.10	-
5871	399649.32	1342983.96	Аналитический метод	0.10	-
5872	399566.19	1342922.82	Аналитический метод	0.10	-
5873	399411.56	1342805.47	Аналитический метод	0.10	-
5874	399323.43	1342734.80	Аналитический метод	0.10	-
5875	399268.11	1342688.64	Аналитический метод	0.10	-
5876	399187.94	1342624.96	Аналитический метод	0.10	-
5877	399111.86	1342577.81	Аналитический метод	0.10	-
5878	399027.64	1342534.06	Аналитический метод	0.10	-
5879	398943.54	1342490.57	Аналитический метод	0.10	-
5880	398864.38	1342445.56	Аналитический метод	0.10	-
5881	398671.01	1342351.31	Аналитический метод	0.10	-
5882	398599.93	1342317.12	Аналитический метод	0.10	-
5883	398436.38	1342231.16	Аналитический метод	0.10	-
5884	398300.72	1342168.12	Аналитический метод	0.10	-

3. Сведения о характерных точках части (частей) границы объекта					
Обозначение характерных точек части границы	Координаты, м		Метод определения координат характерной точки	Средняя квадратическая погрешность положения характерной точки (Mt), м	Описание обозначения точки на местности (при наличии)
	X	Y			
1	2	3	4	5	6
5885	398050.96	1342044.48	Аналитический метод	0.10	-
5886	397998.12	1342029.37	Аналитический метод	0.10	-
5887	397959.54	1342095.88	Аналитический метод	0.10	-
5888	397828.32	1342041.12	Аналитический метод	0.10	-
5889	397744.66	1341996.37	Аналитический метод	0.10	-
5890	397648.90	1341945.58	Аналитический метод	0.10	-
5891	397578.34	1341900.91	Аналитический метод	0.10	-
5892	397497.23	1341854.25	Аналитический метод	0.10	-
5893	397397.58	1341805.07	Аналитический метод	0.10	-
5894	397367.90	1341786.95	Аналитический метод	0.10	-
5895	397372.00	1341778.17	Аналитический метод	0.10	-
5896	397336.49	1341752.82	Аналитический метод	0.10	-
5897	397308.72	1341750.32	Аналитический метод	0.10	-
5898	397307.52	1341705.72	Аналитический метод	0.10	-
5899	397310.68	1341692.86	Аналитический метод	0.10	-
5900	397182.22	1341628.94	Аналитический метод	0.10	-
5901	397112.25	1341599.43	Аналитический метод	0.10	-
5902	397166.08	1341602.52	Аналитический метод	0.10	-
5903	397177.30	1341586.05	Аналитический метод	0.10	-
5904	396857.90	1341430.52	Аналитический метод	0.10	-
5905	396811.68	1341419.91	Аналитический метод	0.10	-
5906	396762.20	1341401.36	Аналитический метод	0.10	-
5907	396719.51	1341383.93	Аналитический метод	0.10	-
5908	396713.57	1341394.78	Аналитический метод	0.10	-
5909	396435.10	1341254.30	Аналитический метод	0.10	-
5910	396413.66	1341243.36	Аналитический метод	0.10	-

3. Сведения о характерных точках части (частей) границы объекта					
Обозначение характерных точек части границы	Координаты, м		Метод определения координат характерной точки	Средняя квадратическая погрешность положения характерной точки (Mt), м	Описание обозначения точки на местности (при наличии)
	X	Y			
1	2	3	4	5	6
5911	396405.96	1341243.58	Аналитический метод	0.10	-
5912	396391.80	1341243.34	Аналитический метод	0.10	-
5913	396389.13	1341246.29	Аналитический метод	0.10	-
5914	396354.25	1341250.43	Аналитический метод	0.10	-
5915	396345.42	1341252.03	Аналитический метод	0.10	-
5916	396320.86	1341261.54	Аналитический метод	0.10	-
5917	396301.56	1341270.07	Аналитический метод	0.10	-
5918	396270.12	1341286.72	Аналитический метод	0.10	-
5919	396236.78	1341309.55	Аналитический метод	0.10	-
5920	396210.08	1341332.33	Аналитический метод	0.10	-
5921	396183.41	1341368.58	Аналитический метод	0.10	-
5922	396169.01	1341396.46	Аналитический метод	0.10	-
5923	396148.34	1341436.46	Аналитический метод	0.10	-
5924	396116.32	1341500.21	Аналитический метод	0.10	-
5925	396048.73	1341626.61	Аналитический метод	0.10	-
5926	396009.38	1341694.60	Аналитический метод	0.10	-
5927	395979.03	1341748.98	Аналитический метод	0.10	-
5928	395949.53	1341808.12	Аналитический метод	0.10	-
5929	395967.39	1341817.21	Аналитический метод	0.10	-
5930	395953.20	1341848.11	Аналитический метод	0.10	-
5931	395947.37	1341845.22	Аналитический метод	0.10	-
5932	395906.83	1341927.92	Аналитический метод	0.10	-
5933	395868.82	1341908.48	Аналитический метод	0.10	-
5934	395910.98	1341826.87	Аналитический метод	0.10	-
5935	395924.28	1341833.62	Аналитический метод	0.10	-
5936	395959.80	1341760.13	Аналитический метод	0.10	-



3. Сведения о характерных точках части (частей) границы объекта					
Обозначение характерных точек части границы	Координаты, м		Метод определения координат характерной точки	Средняя квадратическая погрешность положения характерной точки (Mt), м	Описание обозначения точки на местности (при наличии)
	X	Y			
1	2	3	4	5	6
5937	395982.15	1341716.83	Аналитический метод	0.10	-
5938	396015.14	1341653.09	Аналитический метод	0.10	-
5939	396070.86	1341549.21	Аналитический метод	0.10	-
5940	396121.25	1341451.50	Аналитический метод	0.10	-
5941	396149.43	1341402.12	Аналитический метод	0.10	-
5942	396165.08	1341372.87	Аналитический метод	0.10	-
5943	396184.28	1341342.83	Аналитический метод	0.10	-
5944	396209.74	1341316.17	Аналитический метод	0.10	-
5945	396235.61	1341293.83	Аналитический метод	0.10	-
5946	396253.05	1341282.45	Аналитический метод	0.10	-
5947	396278.96	1341267.41	Аналитический метод	0.10	-
5948	396308.05	1341254.40	Аналитический метод	0.10	-
5949	396330.07	1341245.18	Аналитический метод	0.10	-
5950	396347.31	1341239.85	Аналитический метод	0.10	-
5951	396364.03	1341238.02	Аналитический метод	0.10	-
5952	396387.04	1341235.87	Аналитический метод	0.10	-
5953	396396.40	1341238.51	Аналитический метод	0.10	-
5954	396402.33	1341237.73	Аналитический метод	0.10	-
5955	396348.52	1341210.11	Аналитический метод	0.10	-
5956	396273.20	1341171.87	Аналитический метод	0.10	-
5957	396236.82	1341153.24	Аналитический метод	0.10	-
5958	396108.34	1341380.62	Аналитический метод	0.10	-
5959	396064.81	1341458.13	Аналитический метод	0.10	-
5960	396023.87	1341530.59	Аналитический метод	0.10	-
5961	395982.76	1341602.90	Аналитический метод	0.10	-
5962	395946.13	1341668.09	Аналитический метод	0.10	-

3. Сведения о характерных точках части (частей) границы объекта					
Обозначение характерных точек части границы	Координаты, м		Метод определения координат характерной точки	Средняя квадратическая погрешность положения характерной точки (Mt), м	Описание обозначения точки на местности (при наличии)
	X	Y			
1	2	3	4	5	6
5963	395874.66	1341793.55	Аналитический метод	0.10	-
5964	395823.61	1341885.34	Аналитический метод	0.10	-
5965	395765.53	1341987.02	Аналитический метод	0.10	-
5966	395715.27	1342075.98	Аналитический метод	0.10	-
5967	395578.04	1342319.74	Аналитический метод	0.10	-
5968	395494.99	1342466.55	Аналитический метод	0.10	-
5969	395444.68	1342554.06	Аналитический метод	0.10	-
5970	395358.62	1342707.33	Аналитический метод	0.10	-
5971	395292.79	1342824.62	Аналитический метод	0.10	-
5972	395258.21	1342887.39	Аналитический метод	0.10	-
5973	395238.85	1342933.06	Аналитический метод	0.10	-
5974	395212.39	1343003.94	Аналитический метод	0.10	-
5975	395187.71	1343087.04	Аналитический метод	0.10	-
5976	395181.29	1343117.39	Аналитический метод	0.10	-
5977	395175.99	1343149.67	Аналитический метод	0.10	-
5978	395167.32	1343216.23	Аналитический метод	0.10	-
5979	395162.84	1343288.54	Аналитический метод	0.10	-
5980	395163.43	1343326.91	Аналитический метод	0.10	-
5981	395164.73	1343373.30	Аналитический метод	0.10	-
5982	395165.42	1343428.98	Аналитический метод	0.10	-
5983	395161.93	1343614.45	Аналитический метод	0.10	-
5984	395160.94	1343656.67	Аналитический метод	0.10	-
5985	395158.55	1343675.63	Аналитический метод	0.10	-
5986	395147.53	1343714.75	Аналитический метод	0.10	-
5987	395128.69	1343767.69	Аналитический метод	0.10	-
5988	395106.36	1343828.58	Аналитический метод	0.10	-

3. Сведения о характерных точках части (частей) границы объекта					
Обозначение характерных точек части границы	Координаты, м		Метод определения координат характерной точки	Средняя квадратическая погрешность положения характерной точки (Mt), м	Описание обозначения точки на местности (при наличии)
	X	Y			
1	2	3	4	5	6
5989	395075.83	1343911.17	Аналитический метод	0.10	-
5990	395062.71	1343948.45	Аналитический метод	0.10	-
5991	395034.51	1344022.83	Аналитический метод	0.10	-
5992	395014.25	1344078.12	Аналитический метод	0.10	-
5993	394975.08	1344190.64	Аналитический метод	0.10	-
5994	394922.78	1344336.30	Аналитический метод	0.10	-
5995	394925.14	1344337.51	Аналитический метод	0.10	-
5996	394917.98	1344366.36	Аналитический метод	0.10	-
5997	394930.29	1344380.87	Аналитический метод	0.10	-
5998	395075.59	1344504.64	Аналитический метод	0.10	-
5999	395252.39	1344656.80	Аналитический метод	0.10	-
6000	395291.44	1344690.56	Аналитический метод	0.10	-
6001	395632.23	1344982.08	Аналитический метод	0.10	-
6002	395807.83	1345132.54	Аналитический метод	0.10	-
6003	395824.93	1345147.08	Аналитический метод	0.10	-
6004	395869.93	1345183.69	Аналитический метод	0.10	-
6005	395944.24	1345247.27	Аналитический метод	0.10	-
6006	396027.86	1345318.81	Аналитический метод	0.10	-
6007	396029.93	1345317.66	Аналитический метод	0.10	-
6008	396038.97	1345326.25	Аналитический метод	0.10	-
6009	396038.57	1345328.05	Аналитический метод	0.10	-
6010	396127.92	1345407.03	Аналитический метод	0.10	-
6011	396237.87	1345498.93	Аналитический метод	0.10	-
6012	396294.95	1345547.69	Аналитический метод	0.10	-
6013	396403.55	1345640.46	Аналитический метод	0.10	-
6014	396412.13	1345647.55	Аналитический метод	0.10	-

3. Сведения о характерных точках части (частей) границы объекта					
Обозначение характерных точек части границы	Координаты, м		Метод определения координат характерной точки	Средняя квадратическая погрешность положения характерной точки (Mt), м	Описание обозначения точки на местности (при наличии)
	X	Y			
1	2	3	4	5	6
6015	396416.93	1345652.11	Аналитический метод	0.10	-
6016	396438.15	1345670.25	Аналитический метод	0.10	-
6017	396565.24	1345780.33	Аналитический метод	0.10	-
6018	396688.08	1345883.43	Аналитический метод	0.10	-
6019	396807.27	1345983.85	Аналитический метод	0.10	-
6020	396816.65	1345981.56	Аналитический метод	0.10	-
6021	396829.59	1345993.21	Аналитический метод	0.10	-
6022	396827.66	1346000.33	Аналитический метод	0.10	-
6023	396835.57	1346008.27	Аналитический метод	0.10	-
6024	396940.52	1346096.04	Аналитический метод	0.10	-
6025	397121.85	1346255.10	Аналитический метод	0.10	-
6026	397240.03	1346356.29	Аналитический метод	0.10	-
6027	397301.63	1346409.45	Аналитический метод	0.10	-
6028	397363.23	1346462.60	Аналитический метод	0.10	-
6029	397421.34	1346513.05	Аналитический метод	0.10	-
6030	397498.46	1346579.01	Аналитический метод	0.10	-
6031	397542.13	1346615.62	Аналитический метод	0.10	-
6032	397551.12	1346612.20	Аналитический метод	0.10	-
6033	397562.23	1346621.65	Аналитический метод	0.10	-
6034	397560.95	1346630.96	Аналитический метод	0.10	-
6035	397566.85	1346635.64	Аналитический метод	0.10	-
6036	397625.01	1346690.74	Аналитический метод	0.10	-
6037	397706.13	1346772.51	Аналитический метод	0.10	-
6038	397762.57	1346835.20	Аналитический метод	0.10	-
6039	397797.96	1346875.34	Аналитический метод	0.10	-
6040	397867.02	1346952.79	Аналитический метод	0.10	-

3. Сведения о характерных точках части (частей) границы объекта					
Обозначение характерных точек части границы	Координаты, м		Метод определения координат характерной точки	Средняя квадратическая погрешность положения характерной точки (Mt), м	Описание обозначения точки на местности (при наличии)
	X	Y			
1	2	3	4	5	6
6041	397880.11	1346963.88	Аналитический метод	0.10	-
6042	397884.82	1346960.44	Аналитический метод	0.10	-
6043	397928.83	1346918.81	Аналитический метод	0.10	-
6044	397956.41	1346887.35	Аналитический метод	0.10	-
6045	397957.40	1346885.21	Аналитический метод	0.10	-
6046	397970.80	1346856.13	Аналитический метод	0.10	-
6047	398003.21	1346756.70	Аналитический метод	0.10	-
6048	398032.74	1346666.22	Аналитический метод	0.10	-
6049	398056.85	1346600.98	Аналитический метод	0.10	-
6050	398059.60	1346594.95	Аналитический метод	0.10	-
6051	398075.77	1346558.30	Аналитический метод	0.10	-
6052	398086.46	1346540.70	Аналитический метод	0.10	-
6053	398114.89	1346508.66	Аналитический метод	0.10	-
6054	398125.27	1346501.13	Аналитический метод	0.10	-
6055	398159.53	1346485.96	Аналитический метод	0.10	-
6056	398207.52	1346465.26	Аналитический метод	0.10	-
6057	398216.27	1346462.30	Аналитический метод	0.10	-
6058	398290.44	1346435.86	Аналитический метод	0.10	-
6059	398298.09	1346433.06	Аналитический метод	0.10	-
6060	398324.91	1346423.27	Аналитический метод	0.10	-
6061	398417.78	1346388.73	Аналитический метод	0.10	-
6062	398544.65	1346337.78	Аналитический метод	0.10	-
6063	398606.01	1346316.23	Аналитический метод	0.10	-
6064	398652.55	1346302.19	Аналитический метод	0.10	-
6065	398707.18	1346287.06	Аналитический метод	0.10	-
6066	398726.73	1346283.86	Аналитический метод	0.10	-

3. Сведения о характерных точках части (частей) границы объекта					
Обозначение характерных точек части границы	Координаты, м		Метод определения координат характерной точки	Средняя квадратическая погрешность положения характерной точки (Mt), м	Описание обозначения точки на местности (при наличии)
	X	Y			
1	2	3	4	5	6
6067	398953.56	1346232.05	Аналитический метод	0.10	-
6068	399051.98	1346212.75	Аналитический метод	0.10	-
6069	399280.95	1346160.45	Аналитический метод	0.10	-
6070	399324.99	1346150.24	Аналитический метод	0.10	-
6071	399348.42	1346145.98	Аналитический метод	0.10	-
6072	399375.13	1346145.99	Аналитический метод	0.10	-
6073	399399.60	1346149.17	Аналитический метод	0.10	-
6074	399423.97	1346154.92	Аналитический метод	0.10	-
6075	399537.13	1346187.62	Аналитический метод	0.10	-
6076	399553.19	1346191.60	Аналитический метод	0.10	-
6077	399566.86	1346193.58	Аналитический метод	0.10	-
6078	399600.04	1346198.01	Аналитический метод	0.10	-
6079	399973.47	1346230.47	Аналитический метод	0.10	-
6080	400019.32	1346235.82	Аналитический метод	0.10	-
6081	400076.07	1346241.41	Аналитический метод	0.10	-
6082	400120.77	1346092.08	Аналитический метод	0.10	-
6083	400136.64	1346094.85	Аналитический метод	0.10	-
6084	400092.43	1346242.97	Аналитический метод	0.10	-
6085	400411.30	1346271.80	Аналитический метод	0.10	-
6086	400445.56	1346270.95	Аналитический метод	0.10	-
6087	400701.98	1346243.08	Аналитический метод	0.10	-
6088	400700.66	1346228.63	Аналитический метод	0.10	-
6089	400696.71	1346178.82	Аналитический метод	0.10	-
6090	400693.53	1346151.99	Аналитический метод	0.10	-
6091	400692.11	1346134.94	Аналитический метод	0.10	-
6092	400685.36	1346096.47	Аналитический метод	0.10	-

3. Сведения о характерных точках части (частей) границы объекта					
Обозначение характерных точек части границы	Координаты, м		Метод определения координат характерной точки	Средняя квадратическая погрешность положения характерной точки (Mt), м	Описание обозначения точки на местности (при наличии)
	X	Y			
1	2	3	4	5	6
6093	400683.06	1346084.16	Аналитический метод	0.10	-
6094	400681.56	1346070.56	Аналитический метод	0.10	-
6095	400681.59	1346063.96	Аналитический метод	0.10	-
6096	400682.16	1346059.30	Аналитический метод	0.10	-
6097	400684.13	1346050.83	Аналитический метод	0.10	-
6098	400702.39	1345996.85	Аналитический метод	0.10	-
6099	400702.77	1346033.49	Аналитический метод	0.10	-
6100	400703.83	1346042.52	Аналитический метод	0.10	-
6101	400699.53	1346055.22	Аналитический метод	0.10	-
6102	400697.94	1346062.08	Аналитический метод	0.10	-
6103	400697.59	1346064.97	Аналитический метод	0.10	-
6104	400697.56	1346069.72	Аналитический метод	0.10	-
6105	400698.90	1346081.87	Аналитический метод	0.10	-
6106	400707.99	1346132.87	Аналитический метод	0.10	-
6107	400709.45	1346150.39	Аналитический метод	0.10	-
6108	400712.58	1346176.84	Аналитический метод	0.10	-
6109	400716.60	1346227.25	Аналитический метод	0.10	-
6110	400718.00	1346241.40	Аналитический метод	0.10	-
6111	400814.03	1346231.39	Аналитический метод	0.10	-
6112	400936.64	1346206.42	Аналитический метод	0.10	-
6113	401134.49	1346168.12	Аналитический метод	0.10	-
6114	401542.41	1346070.31	Аналитический метод	0.10	-
6115	401668.79	1346037.81	Аналитический метод	0.10	-
5818	401672.50	1346033.16	Аналитический метод	0.10	-
Часть 3					
6116	401645.57	1348175.42	Аналитический метод	0.10	-

3. Сведения о характерных точках части (частей) границы объекта					
Обозначение характерных точек части границы	Координаты, м		Метод определения координат характерной точки	Средняя квадратическая погрешность положения характерной точки (Mt), м	Описание обозначения точки на местности (при наличии)
	X	Y			
1	2	3	4	5	6
6117	401648.73	1348192.50	Аналитический метод	0.10	-
6118	401525.33	1348229.59	Аналитический метод	0.10	-
6119	401518.51	1348210.67	Аналитический метод	0.10	-
6120	401541.51	1348204.29	Аналитический метод	0.10	-
6121	401561.19	1348198.83	Аналитический метод	0.10	-
6122	401587.75	1348191.46	Аналитический метод	0.10	-
6123	401607.02	1348186.11	Аналитический метод	0.10	-
6116	401645.57	1348175.42	Аналитический метод	0.10	-
Часть 4					
6124	400066.13	1349422.49	Аналитический метод	0.10	-
6125	400207.62	1349580.27	Аналитический метод	0.10	-
6126	400317.86	1349700.50	Аналитический метод	0.10	-
6127	400345.89	1349730.03	Аналитический метод	0.10	-
6128	400484.69	1349888.50	Аналитический метод	0.10	-
6129	400532.68	1349940.66	Аналитический метод	0.10	-
6130	400581.07	1350000.59	Аналитический метод	0.10	-
6131	400603.23	1350035.62	Аналитический метод	0.10	-
6132	400630.08	1350076.47	Аналитический метод	0.10	-
6133	400676.85	1350166.36	Аналитический метод	0.10	-
6134	400699.52	1350221.90	Аналитический метод	0.10	-
6135	400710.63	1350249.11	Аналитический метод	0.10	-
6136	400719.43	1350273.28	Аналитический метод	0.10	-
6137	400760.13	1350385.07	Аналитический метод	0.10	-
6138	400736.57	1350382.06	Аналитический метод	0.10	-
6139	400690.97	1350256.33	Аналитический метод	0.10	-
6140	400657.92	1350175.38	Аналитический метод	0.10	-



3. Сведения о характерных точках части (частей) границы объекта					
Обозначение характерных точек части границы	Координаты, м		Метод определения координат характерной точки	Средняя квадратическая погрешность положения характерной точки (Mt), м	Описание обозначения точки на местности (при наличии)
	X	Y			
1	2	3	4	5	6
6141	400610.49	1350087.79	Аналитический метод	0.10	-
6142	400585.12	1350050.45	Аналитический метод	0.10	-
6143	400559.70	1350013.02	Аналитический метод	0.10	-
6144	400517.55	1349955.60	Аналитический метод	0.10	-
6145	400469.05	1349902.38	Аналитический метод	0.10	-
6146	400328.46	1349746.59	Аналитический метод	0.10	-
6147	400301.05	1349715.50	Аналитический метод	0.10	-
6148	400289.50	1349704.63	Аналитический метод	0.10	-
6149	400192.06	1349595.75	Аналитический метод	0.10	-
6150	400065.90	1349457.12	Аналитический метод	0.10	-
6124	400066.13	1349422.49	Аналитический метод	0.10	-
Часть 5					
6151	397991.34	1349990.71	Аналитический метод	0.10	-
6152	398002.03	1349969.37	Аналитический метод	0.10	-
6153	398026.88	1349906.44	Аналитический метод	0.10	-
6154	398036.49	1349876.66	Аналитический метод	0.10	-
6155	398054.30	1349839.63	Аналитический метод	0.10	-
6156	398065.52	1349822.02	Аналитический метод	0.10	-
6157	398099.03	1349775.20	Аналитический метод	0.10	-
6158	398111.06	1349756.36	Аналитический метод	0.10	-
6159	398121.91	1349736.98	Аналитический метод	0.10	-
6160	398134.46	1349713.79	Аналитический метод	0.10	-
6161	398140.65	1349704.22	Аналитический метод	0.10	-
6162	398155.97	1349685.23	Аналитический метод	0.10	-
6163	398182.95	1349655.54	Аналитический метод	0.10	-
6164	398243.04	1349596.41	Аналитический метод	0.10	-

3. Сведения о характерных точках части (частей) границы объекта					
Обозначение характерных точек части границы	Координаты, м		Метод определения координат характерной точки	Средняя квадратическая погрешность положения характерной точки (Mt), м	Описание обозначения точки на местности (при наличии)
	X	Y			
1	2	3	4	5	6
6165	398278.44	1349561.61	Аналитический метод	0.10	-
6166	398293.97	1349543.63	Аналитический метод	0.10	-
6167	398300.63	1349537.62	Аналитический метод	0.10	-
6168	398320.48	1349525.34	Аналитический метод	0.10	-
6169	398321.90	1349527.45	Аналитический метод	0.10	-
6170	398325.38	1349529.89	Аналитический метод	0.10	-
6171	398329.53	1349531.03	Аналитический метод	0.10	-
6172	398333.73	1349531.32	Аналитический метод	0.10	-
6173	398338.39	1349529.69	Аналитический метод	0.10	-
6174	398330.91	1349537.29	Аналитический метод	0.10	-
6175	398310.28	1349550.47	Аналитический метод	0.10	-
6176	398305.42	1349554.85	Аналитический метод	0.10	-
6177	398290.13	1349572.56	Аналитический метод	0.10	-
6178	398254.26	1349607.82	Аналитический метод	0.10	-
6179	398194.49	1349666.63	Аналитический метод	0.10	-
6180	398168.12	1349695.64	Аналитический метод	0.10	-
6181	398153.62	1349713.61	Аналитический метод	0.10	-
6182	398148.23	1349721.95	Аналитический метод	0.10	-
6183	398135.93	1349744.69	Аналитический метод	0.10	-
6184	398124.79	1349764.58	Аналитический метод	0.10	-
6185	398112.29	1349784.16	Аналитический метод	0.10	-
6186	398078.78	1349830.98	Аналитический метод	0.10	-
6187	398068.30	1349847.43	Аналитический метод	0.10	-
6188	398051.39	1349882.61	Аналитический метод	0.10	-
6189	398041.95	1349911.84	Аналитический метод	0.10	-
6190	398016.66	1349975.91	Аналитический метод	0.10	-

3. Сведения о характерных точках части (частей) границы объекта					
Обозначение характерных точек части границы	Координаты, м		Метод определения координат характерной точки	Средняя квадратическая погрешность положения характерной точки (Mt), м	Описание обозначения точки на местности (при наличии)
	X	Y			
1	2	3	4	5	6
6191	398005.65	1349997.88	Аналитический метод	0.10	-
6151	397991.34	1349990.71	Аналитический метод	0.10	-
Часть 6					
6192	398542.01	1348751.93	Аналитический метод	0.10	-
6193	398527.25	1348796.78	Аналитический метод	0.10	-
6194	398501.79	1348867.77	Аналитический метод	0.10	-
6195	398480.72	1348917.45	Аналитический метод	0.10	-
6196	398457.19	1348979.09	Аналитический метод	0.10	-
6197	398448.91	1348995.70	Аналитический метод	0.10	-
6198	398448.06	1348999.06	Аналитический метод	0.10	-
6199	398451.18	1349047.89	Аналитический метод	0.10	-
6200	398449.66	1349056.76	Аналитический метод	0.10	-
6201	398441.57	1349090.64	Аналитический метод	0.10	-
6202	398416.61	1349187.37	Аналитический метод	0.10	-
6203	398415.68	1349187.18	Аналитический метод	0.10	-
6204	398403.28	1349185.54	Аналитический метод	0.10	-
6205	398400.06	1349185.15	Аналитический метод	0.10	-
6206	398402.74	1349177.05	Аналитический метод	0.10	-
6207	398425.91	1349087.33	Аналитический метод	0.10	-
6208	398433.98	1349053.55	Аналитический метод	0.10	-
6209	398435.10	1349047.04	Аналитический метод	0.10	-
6210	398431.93	1348997.53	Аналитический метод	0.10	-
6211	398433.83	1348990.10	Аналитический метод	0.10	-
6212	398442.52	1348972.65	Аналитический метод	0.10	-
6213	398465.87	1348911.47	Аналитический метод	0.10	-
6214	398485.15	1348865.61	Аналитический метод	0.10	-

3. Сведения о характерных точках части (частей) границы объекта					
Обозначение характерных точек части границы	Координаты, м		Метод определения координат характерной точки	Средняя квадратическая погрешность положения характерной точки (Mt), м	Описание обозначения точки на местности (при наличии)
	X	Y			
1	2	3	4	5	6
6215	398450.89	1348890.56	Аналитический метод	0.10	-
6216	398323.63	1348981.37	Аналитический метод	0.10	-
6217	398319.98	1348987.70	Аналитический метод	0.10	-
6218	398228.99	1349205.32	Аналитический метод	0.10	-
6219	398227.91	1349217.34	Аналитический метод	0.10	-
6220	398225.19	1349292.02	Аналитический метод	0.10	-
6221	398222.88	1349310.08	Аналитический метод	0.10	-
6222	398218.15	1349325.42	Аналитический метод	0.10	-
6223	398203.12	1349349.08	Аналитический метод	0.10	-
6224	398183.31	1349368.10	Аналитический метод	0.10	-
6225	398158.30	1349383.47	Аналитический метод	0.10	-
6226	397979.73	1349483.16	Аналитический метод	0.10	-
6227	397894.10	1349532.59	Аналитический метод	0.10	-
6228	397549.02	1349647.22	Аналитический метод	0.10	-
6229	397432.60	1349684.07	Аналитический метод	0.10	-
6230	397367.38	1349711.91	Аналитический метод	0.10	-
6231	397357.10	1349717.82	Аналитический метод	0.10	-
6232	397350.92	1349723.42	Аналитический метод	0.10	-
6233	397322.61	1349773.19	Аналитический метод	0.10	-
6234	397320.91	1349776.09	Аналитический метод	0.10	-
6235	397312.32	1349774.91	Аналитический метод	0.10	-
6236	397308.22	1349774.49	Аналитический метод	0.10	-
6237	397302.94	1349775.09	Аналитический метод	0.10	-
6238	397308.75	1349765.18	Аналитический метод	0.10	-
6239	397338.28	1349713.27	Аналитический метод	0.10	-
6240	397347.64	1349704.81	Аналитический метод	0.10	-

3. Сведения о характерных точках части (частей) границы объекта					
Обозначение характерных точек части границы	Координаты, м		Метод определения координат характерной точки	Средняя квадратическая погрешность положения характерной точки (Mt), м	Описание обозначения точки на местности (при наличии)
	X	Y			
1	2	3	4	5	6
6241	397360.22	1349697.56	Аналитический метод	0.10	-
6242	397427.04	1349669.05	Аналитический метод	0.10	-
6243	397544.09	1349632.00	Аналитический метод	0.10	-
6244	397887.51	1349517.91	Аналитический метод	0.10	-
6245	397971.82	1349469.25	Аналитический метод	0.10	-
6246	398150.20	1349369.66	Аналитический метод	0.10	-
6247	398173.47	1349355.37	Аналитический метод	0.10	-
6248	398190.64	1349338.87	Аналитический метод	0.10	-
6249	398203.49	1349318.65	Аналитический метод	0.10	-
6250	398207.18	1349306.68	Аналитический метод	0.10	-
6251	398209.23	1349290.71	Аналитический метод	0.10	-
6252	398211.94	1349216.33	Аналитический метод	0.10	-
6253	398213.28	1349201.43	Аналитический метод	0.10	-
6254	398305.61	1348980.60	Аналитический метод	0.10	-
6255	398311.50	1348970.37	Аналитический метод	0.10	-
6256	398441.52	1348877.58	Аналитический метод	0.10	-
6257	398495.33	1348838.33	Аналитический метод	0.10	-
6258	398512.12	1348791.58	Аналитический метод	0.10	-
6259	398528.32	1348742.35	Аналитический метод	0.10	-
6192	398542.01	1348751.93	Аналитический метод	0.10	-
Часть 7					
6260	395128.42	1341605.35	Аналитический метод	0.10	-
6261	395140.31	1341567.98	Аналитический метод	0.10	-
6262	395161.28	1341522.14	Аналитический метод	0.10	-
6263	395173.71	1341500.86	Аналитический метод	0.10	-
6264	395191.07	1341481.38	Аналитический метод	0.10	-

3. Сведения о характерных точках части (частей) границы объекта					
Обозначение характерных точек части границы	Координаты, м		Метод определения координат характерной точки	Средняя квадратическая погрешность положения характерной точки (Mt), м	Описание обозначения точки на местности (при наличии)
	X	Y			
1	2	3	4	5	6
6265	395270.24	1341409.14	Аналитический метод	0.10	-
6266	395328.15	1341371.38	Аналитический метод	0.10	-
6267	395442.36	1341310.65	Аналитический метод	0.10	-
6268	395443.57	1341325.32	Аналитический метод	0.10	-
6269	395451.28	1341327.43	Аналитический метод	0.10	-
6270	395337.82	1341387.76	Аналитический метод	0.10	-
6271	395281.91	1341424.22	Аналитический метод	0.10	-
6272	395204.61	1341494.75	Аналитический метод	0.10	-
6273	395189.16	1341512.08	Аналитический метод	0.10	-
6274	395178.17	1341530.90	Аналитический метод	0.10	-
6275	395158.07	1341574.83	Аналитический метод	0.10	-
6276	395147.42	1341608.30	Аналитический метод	0.10	-
6277	395145.12	1341607.88	Аналитический метод	0.10	-
6278	395139.19	1341607.23	Аналитический метод	0.10	-
6260	395128.42	1341605.35	Аналитический метод	0.10	-
Часть 8					
6279	388187.60	1339431.05	Аналитический метод	0.10	-
6280	388228.10	1339543.92	Аналитический метод	0.10	-
6281	388278.83	1339685.26	Аналитический метод	0.10	-
6282	388314.46	1339789.33	Аналитический метод	0.10	-
6283	388325.98	1339822.99	Аналитический метод	0.10	-
6284	388332.89	1339846.90	Аналитический метод	0.10	-
6285	388343.18	1339879.90	Аналитический метод	0.10	-
6286	388367.06	1339944.93	Аналитический метод	0.10	-
6287	388375.07	1339962.73	Аналитический метод	0.10	-
6288	388436.05	1340094.46	Аналитический метод	0.10	-

3. Сведения о характерных точках части (частей) границы объекта					
Обозначение характерных точек части границы	Координаты, м		Метод определения координат характерной точки	Средняя квадратическая погрешность положения характерной точки (Mt), м	Описание обозначения точки на местности (при наличии)
	X	Y			
1	2	3	4	5	6
6289	388496.53	1340230.72	Аналитический метод	0.10	-
6290	388498.95	1340236.15	Аналитический метод	0.10	-
6291	388517.04	1340277.47	Аналитический метод	0.10	-
6292	388530.65	1340309.33	Аналитический метод	0.10	-
6293	388548.20	1340345.37	Аналитический метод	0.10	-
6294	388555.68	1340362.37	Аналитический метод	0.10	-
6295	388561.47	1340375.99	Аналитический метод	0.10	-
6296	388564.85	1340386.76	Аналитический метод	0.10	-
6297	388567.87	1340402.70	Аналитический метод	0.10	-
6298	388569.21	1340417.65	Аналитический метод	0.10	-
6299	388569.39	1340432.78	Аналитический метод	0.10	-
6300	388568.85	1340443.38	Аналитический метод	0.10	-
6301	388568.41	1340445.60	Аналитический метод	0.10	-
6302	388566.81	1340453.17	Аналитический метод	0.10	-
6303	388563.51	1340460.11	Аналитический метод	0.10	-
6304	388562.18	1340462.07	Аналитический метод	0.10	-
6305	388557.82	1340467.50	Аналитический метод	0.10	-
6306	388552.83	1340472.22	Аналитический метод	0.10	-
6307	388544.20	1340478.89	Аналитический метод	0.10	-
6308	388536.54	1340483.34	Аналитический метод	0.10	-
6309	388531.20	1340485.84	Аналитический метод	0.10	-
6310	388528.17	1340486.90	Аналитический метод	0.10	-
6311	388517.46	1340466.79	Аналитический метод	0.10	-
6312	388522.60	1340464.65	Аналитический метод	0.10	-
6313	388526.15	1340462.88	Аналитический метод	0.10	-
6314	388530.78	1340460.17	Аналитический метод	0.10	-

3. Сведения о характерных точках части (частей) границы объекта					
Обозначение характерных точек части границы	Координаты, м		Метод определения координат характерной точки	Средняя квадратическая погрешность положения характерной точки (Mt), м	Описание обозначения точки на местности (при наличии)
	X	Y			
1	2	3	4	5	6
6315	388536.90	1340455.75	Аналитический метод	0.10	-
6316	388540.72	1340452.46	Аналитический метод	0.10	-
6317	388543.22	1340449.43	Аналитический метод	0.10	-
6318	388544.63	1340446.33	Аналитический метод	0.10	-
6319	388545.88	1340441.24	Аналитический метод	0.10	-
6320	388546.46	1340431.45	Аналитический метод	0.10	-
6321	388546.17	1340419.36	Аналитический метод	0.10	-
6322	388544.92	1340405.25	Аналитический метод	0.10	-
6323	388542.43	1340391.91	Аналитический метод	0.10	-
6324	388539.74	1340383.37	Аналитический метод	0.10	-
6325	388534.56	1340371.18	Аналитический метод	0.10	-
6326	388527.26	1340355.34	Аналитический метод	0.10	-
6327	388509.29	1340319.01	Аналитический метод	0.10	-
6328	388495.38	1340286.69	Аналитический метод	0.10	-
6329	388476.98	1340245.80	Аналитический метод	0.10	-
6330	388426.96	1340131.39	Аналитический метод	0.10	-
6331	388353.60	1339972.45	Аналитический метод	0.10	-
6332	388345.33	1339953.96	Аналитический метод	0.10	-
6333	388321.01	1339887.34	Аналитический метод	0.10	-
6334	388310.78	1339853.67	Аналитический метод	0.10	-
6335	388303.71	1339829.72	Аналитический метод	0.10	-
6336	388292.45	1339796.81	Аналитический метод	0.10	-
6337	388256.91	1339692.82	Аналитический метод	0.10	-
6338	388206.33	1339551.73	Аналитический метод	0.10	-
6339	388165.54	1339438.59	Аналитический метод	0.10	-
6340	388141.34	1339368.67	Аналитический метод	0.10	-



3. Сведения о характерных точках части (частей) границы объекта					
Обозначение характерных точек части границы	Координаты, м		Метод определения координат характерной точки	Средняя квадратическая погрешность положения характерной точки (Mt), м	Описание обозначения точки на местности (при наличии)
	X	Y			
1	2	3	4	5	6
6341	388122.61	1339317.28	Аналитический метод	0.10	-
6342	388110.29	1339284.06	Аналитический метод	0.10	-
6343	388135.28	1339283.71	Аналитический метод	0.10	-
6344	388144.68	1339309.19	Аналитический метод	0.10	-
6345	388163.56	1339360.90	Аналитический метод	0.10	-
6279	388187.60	1339431.05	Аналитический метод	0.10	-
Часть 9					
6346	386823.12	1336954.93	Аналитический метод	0.10	-
6347	386812.88	1336971.21	Аналитический метод	0.10	-
6348	386805.17	1336981.65	Аналитический метод	0.10	-
6349	386795.96	1336992.45	Аналитический метод	0.10	-
6350	386780.96	1337007.61	Аналитический метод	0.10	-
6351	386768.61	1337018.65	Аналитический метод	0.10	-
6352	386762.86	1337023.20	Аналитический метод	0.10	-
6353	386766.73	1337016.30	Аналитический метод	0.10	-
6354	386773.89	1337003.42	Аналитический метод	0.10	-
6355	386786.95	1336980.01	Аналитический метод	0.10	-
6356	386894.01	1336789.02	Аналитический метод	0.10	-
6357	386891.66	1336799.28	Аналитический метод	0.10	-
6358	386889.72	1336809.94	Аналитический метод	0.10	-
6359	386887.87	1336819.91	Аналитический метод	0.10	-
6360	386885.19	1336830.55	Аналитический метод	0.10	-
6361	386881.64	1336840.89	Аналитический метод	0.10	-
6362	386876.92	1336852.07	Аналитический метод	0.10	-
6363	386859.04	1336889.49	Аналитический метод	0.10	-
6364	386851.91	1336903.40	Аналитический метод	0.10	-

3. Сведения о характерных точках части (частей) границы объекта					
Обозначение характерных точек части границы	Координаты, м		Метод определения координат характерной точки	Средняя квадратическая погрешность положения характерной точки (Mt), м	Описание обозначения точки на местности (при наличии)
	X	Y			
1	2	3	4	5	6
6346	386823.12	1336954.93	Аналитический метод	0.10	-
Часть 10					
6365	386535.43	1336893.64	Аналитический метод	0.10	-
6366	386533.98	1336896.38	Аналитический метод	0.10	-
6367	386518.37	1336924.66	Аналитический метод	0.10	-
6368	386501.70	1336955.22	Аналитический метод	0.10	-
6369	386495.35	1336967.30	Аналитический метод	0.10	-
6370	386492.52	1336966.30	Аналитический метод	0.10	-
6371	386492.88	1336965.66	Аналитический метод	0.10	-
6372	386516.91	1336921.81	Аналитический метод	0.10	-
6373	386532.91	1336892.61	Аналитический метод	0.10	-
6365	386535.43	1336893.64	Аналитический метод	0.10	-
Часть 11					
6374	385455.87	1336009.12	Аналитический метод	0.10	-
6375	385420.61	1336092.69	Аналитический метод	0.10	-
6376	385418.10	1336096.45	Аналитический метод	0.10	-
6377	385389.09	1336117.33	Аналитический метод	0.10	-
6378	385372.53	1336135.39	Аналитический метод	0.10	-
6379	385369.86	1336138.80	Аналитический метод	0.10	-
6380	385364.73	1336145.34	Аналитический метод	0.10	-
6381	385359.05	1336149.85	Аналитический метод	0.10	-
6382	385356.01	1336154.48	Аналитический метод	0.10	-
6383	385354.69	1336159.38	Аналитический метод	0.10	-
6384	385353.36	1336164.27	Аналитический метод	0.10	-
6385	385353.36	1336172.34	Аналитический метод	0.10	-
6386	385352.17	1336186.63	Аналитический метод	0.10	-

3. Сведения о характерных точках части (частей) границы объекта					
Обозначение характерных точек части границы	Координаты, м		Метод определения координат характерной точки	Средняя квадратическая погрешность положения характерной точки (Mt), м	Описание обозначения точки на местности (при наличии)
	X	Y			
1	2	3	4	5	6
6387	385350.45	1336201.58	Аналитический метод	0.10	-
6388	385347.94	1336215.34	Аналитический метод	0.10	-
6389	385344.02	1336230.12	Аналитический метод	0.10	-
6390	385337.89	1336221.59	Аналитический метод	0.10	-
6391	385339.34	1336215.73	Аналитический метод	0.10	-
6392	385340.44	1336209.12	Аналитический метод	0.10	-
6393	385342.66	1336189.43	Аналитический метод	0.10	-
6394	385343.93	1336171.02	Аналитический метод	0.10	-
6395	385343.77	1336165.78	Аналитический метод	0.10	-
6396	385340.35	1336158.47	Аналитический метод	0.10	-
6397	385313.28	1336175.66	Аналитический метод	0.10	-
6398	385308.55	1336180.76	Аналитический метод	0.10	-
6399	385303.57	1336173.82	Аналитический метод	0.10	-
6400	385301.11	1336171.14	Аналитический метод	0.10	-
6401	385305.54	1336166.36	Аналитический метод	0.10	-
6402	385336.31	1336146.60	Аналитический метод	0.10	-
6403	385320.42	1336114.51	Аналитический метод	0.10	-
6404	385315.79	1336087.71	Аналитический метод	0.10	-
6405	385301.03	1336063.67	Аналитический метод	0.10	-
6406	385279.58	1336026.26	Аналитический метод	0.10	-
6407	385255.32	1335989.12	Аналитический метод	0.10	-
6408	385237.15	1335959.78	Аналитический метод	0.10	-
6409	385233.80	1335955.05	Аналитический метод	0.10	-
6410	385229.62	1335949.96	Аналитический метод	0.10	-
6411	385218.09	1335932.59	Аналитический метод	0.10	-
6412	385216.27	1335929.84	Аналитический метод	0.10	-

3. Сведения о характерных точках части (частей) границы объекта					
Обозначение характерных точек части границы	Координаты, м		Метод определения координат характерной точки	Средняя квадратическая погрешность положения характерной точки (Mt), м	Описание обозначения точки на местности (при наличии)
	X	Y			
1	2	3	4	5	6
6413	385209.26	1335919.92	Аналитический метод	0.10	-
6414	385200.06	1335908.53	Аналитический метод	0.10	-
6415	385194.72	1335901.92	Аналитический метод	0.10	-
6416	385207.21	1335885.94	Аналитический метод	0.10	-
6417	385203.47	1335883.78	Аналитический метод	0.10	-
6418	385204.09	1335881.42	Аналитический метод	0.10	-
6419	385204.35	1335878.99	Аналитический метод	0.10	-
6420	385204.25	1335876.54	Аналитический метод	0.10	-
6421	385203.79	1335874.14	Аналитический метод	0.10	-
6422	385202.98	1335871.83	Аналитический метод	0.10	-
6423	385201.84	1335869.67	Аналитический метод	0.10	-
6424	385197.38	1335864.04	Аналитический метод	0.10	-
6425	385192.36	1335858.90	Аналитический метод	0.10	-
6426	385183.17	1335853.17	Аналитический метод	0.10	-
6427	385121.73	1335821.06	Аналитический метод	0.10	-
6428	385102.82	1335811.44	Аналитический метод	0.10	-
6429	385060.03	1335795.39	Аналитический метод	0.10	-
6430	385021.33	1335776.83	Аналитический метод	0.10	-
6431	385025.92	1335765.72	Аналитический метод	0.10	-
6432	385064.75	1335784.35	Аналитический метод	0.10	-
6433	385108.26	1335800.74	Аналитический метод	0.10	-
6434	385127.23	1335810.39	Аналитический метод	0.10	-
6435	385189.13	1335842.75	Аналитический метод	0.10	-
6436	385210.71	1335856.20	Аналитический метод	0.10	-
6437	385223.97	1335866.47	Аналитический метод	0.10	-
6438	385228.41	1335861.30	Аналитический метод	0.10	-

3. Сведения о характерных точках части (частей) границы объекта					
Обозначение характерных точек части границы	Координаты, м		Метод определения координат характерной точки	Средняя квадратическая погрешность положения характерной точки (Mt), м	Описание обозначения точки на местности (при наличии)
	X	Y			
1	2	3	4	5	6
6439	385267.60	1335797.61	Аналитический метод	0.10	-
6440	385273.02	1335800.09	Аналитический метод	0.10	-
6441	385264.78	1335813.66	Аналитический метод	0.10	-
6442	385230.86	1335866.23	Аналитический метод	0.10	-
6443	385239.04	1335872.70	Аналитический метод	0.10	-
6444	385209.33	1335892.27	Аналитический метод	0.10	-
6445	385222.01	1335914.09	Аналитический метод	0.10	-
6446	385229.56	1335926.33	Аналитический метод	0.10	-
6447	385238.25	1335939.86	Аналитический метод	0.10	-
6448	385242.73	1335947.52	Аналитический метод	0.10	-
6449	385258.99	1335973.24	Аналитический метод	0.10	-
6450	385268.03	1335987.85	Аналитический метод	0.10	-
6451	385277.88	1336003.19	Аналитический метод	0.10	-
6452	385287.36	1336017.73	Аналитический метод	0.10	-
6453	385295.09	1336029.85	Аналитический метод	0.10	-
6454	385306.63	1336048.36	Аналитический метод	0.10	-
6455	385321.66	1336071.95	Аналитический метод	0.10	-
6456	385330.89	1336087.01	Аналитический метод	0.10	-
6457	385334.83	1336109.81	Аналитический метод	0.10	-
6458	385345.20	1336130.75	Аналитический метод	0.10	-
6459	385345.87	1336131.86	Аналитический метод	0.10	-
6460	385346.71	1336132.85	Аналитический метод	0.10	-
6461	385347.70	1336133.69	Аналитический метод	0.10	-
6462	385348.81	1336134.36	Аналитический метод	0.10	-
6463	385350.02	1336134.85	Аналитический метод	0.10	-
6464	385351.29	1336135.13	Аналитический метод	0.10	-

3. Сведения о характерных точках части (частей) границы объекта					
Обозначение характерных точек части границы	Координаты, м		Метод определения координат характерной точки	Средняя квадратическая погрешность положения характерной точки (Mt), м	Описание обозначения точки на местности (при наличии)
	X	Y			
1	2	3	4	5	6
6465	385352.58	1336135.20	Аналитический метод	0.10	-
6466	385353.88	1336135.06	Аналитический метод	0.10	-
6467	385355.13	1336134.71	Аналитический метод	0.10	-
6468	385356.31	1336134.16	Аналитический метод	0.10	-
6469	385357.38	1336133.43	Аналитический метод	0.10	-
6470	385402.55	1336097.08	Аналитический метод	0.10	-
6471	385380.35	1336068.51	Аналитический метод	0.10	-
6472	385390.09	1336061.49	Аналитический метод	0.10	-
6473	385403.68	1336078.97	Аналитический метод	0.10	-
6474	385404.39	1336079.73	Аналитический метод	0.10	-
6475	385405.21	1336080.36	Аналитический метод	0.10	-
6476	385406.14	1336080.84	Аналитический метод	0.10	-
6477	385407.13	1336081.15	Аналитический метод	0.10	-
6478	385408.16	1336081.28	Аналитический метод	0.10	-
6479	385409.20	1336081.24	Аналитический метод	0.10	-
6480	385410.21	1336081.01	Аналитический метод	0.10	-
6481	385411.18	1336080.62	Аналитический метод	0.10	-
6482	385412.05	1336080.06	Аналитический метод	0.10	-
6483	385412.82	1336079.36	Аналитический метод	0.10	-
6484	385413.46	1336078.54	Аналитический метод	0.10	-
6485	385413.95	1336077.62	Аналитический метод	0.10	-
6486	385438.98	1336018.28	Аналитический метод	0.10	-
6487	385439.29	1336017.34	Аналитический метод	0.10	-
6488	385439.44	1336016.36	Аналитический метод	0.10	-
6489	385439.43	1336015.37	Аналитический метод	0.10	-
6490	385439.25	1336014.40	Аналитический метод	0.10	-

3. Сведения о характерных точках части (частей) границы объекта					
Обозначение характерных точек части границы	Координаты, м		Метод определения координат характерной точки	Средняя квадратическая погрешность положения характерной точки (Mt), м	Описание обозначения точки на местности (при наличии)
	X	Y			
1	2	3	4	5	6
6491	385438.92	1336013.47	Аналитический метод	0.10	-
6492	385438.44	1336012.60	Аналитический метод	0.10	-
6493	385437.82	1336011.83	Аналитический метод	0.10	-
6494	385421.70	1335994.72	Аналитический метод	0.10	-
6495	385397.31	1335976.37	Аналитический метод	0.10	-
6496	385378.07	1335954.44	Аналитический метод	0.10	-
6497	385346.82	1335907.99	Аналитический метод	0.10	-
6498	385307.41	1335862.64	Аналитический метод	0.10	-
6499	385302.18	1335866.13	Аналитический метод	0.10	-
6500	385291.85	1335855.56	Аналитический метод	0.10	-
6501	385303.98	1335840.67	Аналитический метод	0.10	-
6502	385316.47	1335854.77	Аналитический метод	0.10	-
6503	385356.36	1335900.68	Аналитический метод	0.10	-
6504	385388.02	1335947.74	Аналитический метод	0.10	-
6505	385405.52	1335967.52	Аналитический метод	0.10	-
6506	385412.79	1335973.00	Аналитический метод	0.10	-
6507	385420.47	1335962.78	Аналитический метод	0.10	-
6508	385432.46	1335982.13	Аналитический метод	0.10	-
6509	385429.73	1335985.75	Аналитический метод	0.10	-
6510	385445.60	1336002.59	Аналитический метод	0.10	-
6511	385525.26	1335914.21	Аналитический метод	0.10	-
6512	385534.17	1335922.24	Аналитический метод	0.10	-
6374	385455.87	1336009.12	Аналитический метод	0.10	-
Часть 12					
6513	385101.81	1337034.35	Аналитический метод	0.10	-
6514	385100.59	1337034.25	Аналитический метод	0.10	-

3. Сведения о характерных точках части (частей) границы объекта					
Обозначение характерных точек части границы	Координаты, м		Метод определения координат характерной точки	Средняя квадратическая погрешность положения характерной точки (Mt), м	Описание обозначения точки на местности (при наличии)
	X	Y			
1	2	3	4	5	6
6515	385098.73	1337057.57	Аналитический метод	0.10	-
6516	385098.72	1337057.76	Аналитический метод	0.10	-
6517	385086.27	1337057.83	Аналитический метод	0.10	-
6518	385087.53	1337049.23	Аналитический метод	0.10	-
6519	385094.21	1337050.25	Аналитический метод	0.10	-
6520	385096.52	1337029.28	Аналитический метод	0.10	-
6521	385098.42	1337009.27	Аналитический метод	0.10	-
6522	385099.60	1336997.51	Аналитический метод	0.10	-
6523	385101.72	1336977.33	Аналитический метод	0.10	-
6524	385102.43	1336943.41	Аналитический метод	0.10	-
6525	385103.50	1336923.70	Аналитический метод	0.10	-
6526	385104.11	1336908.11	Аналитический метод	0.10	-
6527	385105.06	1336886.78	Аналитический метод	0.10	-
6528	385110.42	1336886.97	Аналитический метод	0.10	-
6529	385111.84	1336887.02	Аналитический метод	0.10	-
6530	385111.77	1336889.06	Аналитический метод	0.10	-
6531	385111.61	1336893.56	Аналитический метод	0.10	-
6532	385111.33	1336901.33	Аналитический метод	0.10	-
6533	385111.30	1336904.76	Аналитический метод	0.10	-
6534	385110.82	1336921.81	Аналитический метод	0.10	-
6535	385109.00	1336926.98	Аналитический метод	0.10	-
6536	385108.80	1336933.48	Аналитический метод	0.10	-
6537	385107.10	1336940.31	Аналитический метод	0.10	-
6538	385107.05	1336946.97	Аналитический метод	0.10	-
6539	385106.89	1336970.03	Аналитический метод	0.10	-
6540	385104.52	1337000.20	Аналитический метод	0.10	-



3. Сведения о характерных точках части (частей) границы объекта					
Обозначение характерных точек части границы	Координаты, м		Метод определения координат характерной точки	Средняя квадратическая погрешность положения характерной точки (Mt), м	Описание обозначения точки на местности (при наличии)
	X	Y			
1	2	3	4	5	6
6541	385103.32	1337000.10	Аналитический метод	0.10	-
6542	385100.87	1337030.80	Аналитический метод	0.10	-
6543	385102.11	1337030.90	Аналитический метод	0.10	-
6544	385110.49	1337031.44	Аналитический метод	0.10	-
6545	385132.00	1337034.40	Аналитический метод	0.10	-
6546	385132.73	1337026.21	Аналитический метод	0.10	-
6547	385133.27	1337020.23	Аналитический метод	0.10	-
6548	385147.86	1337021.53	Аналитический метод	0.10	-
6549	385148.02	1337019.94	Аналитический метод	0.10	-
6550	385231.36	1337026.58	Аналитический метод	0.10	-
6551	385228.14	1337033.88	Аналитический метод	0.10	-
6552	385220.11	1337033.24	Аналитический метод	0.10	-
6553	385136.71	1337026.57	Аналитический метод	0.10	-
6554	385135.61	1337038.93	Аналитический метод	0.10	-
6555	385122.12	1337037.07	Аналитический метод	0.10	-
6513	385101.81	1337034.35	Аналитический метод	0.10	-
Часть 13					
6556	385775.95	1337250.28	Аналитический метод	0.10	-
6557	385767.12	1337255.19	Аналитический метод	0.10	-
6558	385710.26	1337180.53	Аналитический метод	0.10	-
6559	385683.83	1337145.50	Аналитический метод	0.10	-
6560	385682.30	1337143.47	Аналитический метод	0.10	-
6561	385660.34	1337114.37	Аналитический метод	0.10	-
6562	385638.04	1337084.82	Аналитический метод	0.10	-
6563	385646.02	1337078.80	Аналитический метод	0.10	-
6564	385668.32	1337108.35	Аналитический метод	0.10	-

3. Сведения о характерных точках части (частей) границы объекта					
Обозначение характерных точек части границы	Координаты, м		Метод определения координат характерной точки	Средняя квадратическая погрешность положения характерной точки (Mt), м	Описание обозначения точки на местности (при наличии)
	X	Y			
1	2	3	4	5	6
6565	385690.28	1337137.45	Аналитический метод	0.10	-
6566	385691.81	1337139.48	Аналитический метод	0.10	-
6567	385718.24	1337174.51	Аналитический метод	0.10	-
6556	385775.95	1337250.28	Аналитический метод	0.10	-
Часть 14					
6568	385851.78	1337220.68	Аналитический метод	0.10	-
6569	385863.86	1337211.87	Аналитический метод	0.10	-
6570	385866.05	1337209.76	Аналитический метод	0.10	-
6571	385871.04	1337204.96	Аналитический метод	0.10	-
6572	385875.51	1337198.21	Аналитический метод	0.10	-
6573	385879.75	1337189.66	Аналитический метод	0.10	-
6574	385887.52	1337165.72	Аналитический метод	0.10	-
6575	385902.77	1337118.67	Аналитический метод	0.10	-
6576	385900.61	1337103.77	Аналитический метод	0.10	-
6577	385912.28	1337121.75	Аналитический метод	0.10	-
6578	385897.03	1337168.80	Аналитический метод	0.10	-
6579	385889.03	1337193.45	Аналитический метод	0.10	-
6580	385884.19	1337203.21	Аналитический метод	0.10	-
6581	385882.87	1337205.20	Аналитический метод	0.10	-
6582	385872.49	1337211.65	Аналитический метод	0.10	-
6568	385851.78	1337220.68	Аналитический метод	0.10	-
Часть 15					
6583	385246.42	1336945.19	Аналитический метод	0.10	-
6584	385224.57	1336947.17	Аналитический метод	0.10	-
6585	385213.99	1336946.06	Аналитический метод	0.10	-
6586	385172.21	1336940.46	Аналитический метод	0.10	-

3. Сведения о характерных точках части (частей) границы объекта					
Обозначение характерных точек части границы	Координаты, м		Метод определения координат характерной точки	Средняя квадратическая погрешность положения характерной точки (Mt), м	Описание обозначения точки на местности (при наличии)
	X	Y			
1	2	3	4	5	6
6587	385160.80	1336938.93	Аналитический метод	0.10	-
6588	385161.34	1336932.01	Аналитический метод	0.10	-
6589	385161.93	1336924.57	Аналитический метод	0.10	-
6590	385181.35	1336925.62	Аналитический метод	0.10	-
6591	385181.36	1336931.02	Аналитический метод	0.10	-
6592	385206.07	1336933.59	Аналитический метод	0.10	-
6593	385224.65	1336935.53	Аналитический метод	0.10	-
6594	385234.90	1336934.60	Аналитический метод	0.10	-
6595	385247.16	1336933.49	Аналитический метод	0.10	-
6583	385246.42	1336945.19	Аналитический метод	0.10	-
Часть 16					
6596	388716.91	1341226.16	Аналитический метод	0.10	-
6597	388622.90	1341266.31	Аналитический метод	0.10	-
6598	388626.97	1341275.24	Аналитический метод	0.10	-
6599	388496.28	1341332.16	Аналитический метод	0.10	-
6600	388480.87	1341338.87	Аналитический метод	0.10	-
6601	388549.23	1341491.06	Аналитический метод	0.10	-
6602	388553.65	1341500.91	Аналитический метод	0.10	-
6603	388545.76	1341504.42	Аналитический метод	0.10	-
6604	388527.01	1341512.77	Аналитический метод	0.10	-
6605	388561.46	1341595.33	Аналитический метод	0.10	-
6606	388565.21	1341604.32	Аналитический метод	0.10	-
6607	388528.46	1341619.91	Аналитический метод	0.10	-
6608	388490.32	1341529.68	Аналитический метод	0.10	-
6609	388452.20	1341546.05	Аналитический метод	0.10	-
6610	388380.01	1341382.79	Аналитический метод	0.10	-

3. Сведения о характерных точках части (частей) границы объекта					
Обозначение характерных точек части границы	Координаты, м		Метод определения координат характерной точки	Средняя квадратическая погрешность положения характерной точки (Mt), м	Описание обозначения точки на местности (при наличии)
	X	Y			
1	2	3	4	5	6
6611	388221.10	1341452.01	Аналитический метод	0.10	-
6612	387921.76	1340762.47	Аналитический метод	0.10	-
6613	387905.25	1340735.99	Аналитический метод	0.10	-
6614	387575.16	1340206.63	Аналитический метод	0.10	-
6615	387221.24	1340385.16	Аналитический метод	0.10	-
6616	386962.00	1339870.58	Аналитический метод	0.10	-
6617	387038.53	1339835.91	Аналитический метод	0.10	-
6618	387014.41	1339785.72	Аналитический метод	0.10	-
6619	386987.67	1339814.30	Аналитический метод	0.10	-
6620	386865.17	1339988.48	Аналитический метод	0.10	-
6621	386798.54	1340084.29	Аналитический метод	0.10	-
6622	386798.34	1340089.70	Аналитический метод	0.10	-
6623	386794.99	1340093.64	Аналитический метод	0.10	-
6624	386790.36	1340094.33	Аналитический метод	0.10	-
6625	386752.84	1340149.17	Аналитический метод	0.10	-
6626	386716.06	1340201.96	Аналитический метод	0.10	-
6627	386647.90	1340300.62	Аналитический метод	0.10	-
6628	386560.40	1340439.44	Аналитический метод	0.10	-
6629	386465.91	1340582.76	Аналитический метод	0.10	-
6630	386455.50	1340599.51	Аналитический метод	0.10	-
6631	386438.02	1340619.35	Аналитический метод	0.10	-
6632	386409.10	1340638.68	Аналитический метод	0.10	-
6633	386320.58	1340677.36	Аналитический метод	0.10	-
6634	386245.55	1340703.51	Аналитический метод	0.10	-
6635	386208.59	1340715.99	Аналитический метод	0.10	-
6636	386159.13	1340734.02	Аналитический метод	0.10	-

3. Сведения о характерных точках части (частей) границы объекта					
Обозначение характерных точек части границы	Координаты, м		Метод определения координат характерной точки	Средняя квадратическая погрешность положения характерной точки (Mt), м	Описание обозначения точки на местности (при наличии)
	X	Y			
1	2	3	4	5	6
6637	386108.74	1340757.20	Аналитический метод	0.10	-
6638	386099.80	1340761.39	Аналитический метод	0.10	-
6639	385994.76	1340811.56	Аналитический метод	0.10	-
6640	385928.53	1340839.52	Аналитический метод	0.10	-
6641	385905.07	1340852.68	Аналитический метод	0.10	-
6642	385900.93	1340860.07	Аналитический метод	0.10	-
6643	385887.53	1340864.60	Аналитический метод	0.10	-
6644	385886.93	1340858.36	Аналитический метод	0.10	-
6645	385869.58	1340866.40	Аналитический метод	0.10	-
6646	385835.92	1340881.51	Аналитический метод	0.10	-
6647	385796.35	1340898.35	Аналитический метод	0.10	-
6648	385741.73	1340920.27	Аналитический метод	0.10	-
6649	385728.11	1340925.73	Аналитический метод	0.10	-
6650	385668.88	1340951.55	Аналитический метод	0.10	-
6651	385625.53	1340969.90	Аналитический метод	0.10	-
6652	385592.59	1340983.84	Аналитический метод	0.10	-
6653	385543.08	1341007.82	Аналитический метод	0.10	-
6654	385499.51	1341011.27	Аналитический метод	0.10	-
6655	385463.57	1341014.12	Аналитический метод	0.10	-
6656	385378.99	1341021.35	Аналитический метод	0.10	-
6657	385319.85	1341030.36	Аналитический метод	0.10	-
6658	385258.74	1341040.02	Аналитический метод	0.10	-
6659	385219.32	1341049.20	Аналитический метод	0.10	-
6660	385190.15	1341056.01	Аналитический метод	0.10	-
6661	385112.51	1341077.98	Аналитический метод	0.10	-
6662	385037.51	1341099.23	Аналитический метод	0.10	-

3. Сведения о характерных точках части (частей) границы объекта					
Обозначение характерных точек части границы	Координаты, м		Метод определения координат характерной точки	Средняя квадратическая погрешность положения характерной точки (Mt), м	Описание обозначения точки на местности (при наличии)
	X	Y			
1	2	3	4	5	6
6663	384908.19	1341138.06	Аналитический метод	0.10	-
6664	384852.51	1341151.03	Аналитический метод	0.10	-
6665	384798.59	1341167.44	Аналитический метод	0.10	-
6666	384796.30	1341174.44	Аналитический метод	0.10	-
6667	384789.01	1341175.62	Аналитический метод	0.10	-
6668	384784.69	1341171.93	Аналитический метод	0.10	-
6669	384737.42	1341185.94	Аналитический метод	0.10	-
6670	384700.78	1341199.81	Аналитический метод	0.10	-
6671	384665.76	1341217.62	Аналитический метод	0.10	-
6672	384617.83	1341241.31	Аналитический метод	0.10	-
6673	384612.51	1341244.59	Аналитический метод	0.10	-
6674	384518.90	1341291.50	Аналитический метод	0.10	-
6675	384506.08	1341298.38	Аналитический метод	0.10	-
6676	384420.98	1341344.09	Аналитический метод	0.10	-
6677	384399.48	1341356.09	Аналитический метод	0.10	-
6678	384359.64	1341378.32	Аналитический метод	0.10	-
6679	384331.78	1341390.45	Аналитический метод	0.10	-
6680	384263.57	1341401.77	Аналитический метод	0.10	-
6681	384131.34	1341423.70	Аналитический метод	0.10	-
6682	384127.73	1341424.36	Аналитический метод	0.10	-
6683	384022.86	1341443.33	Аналитический метод	0.10	-
6684	383982.58	1341450.88	Аналитический метод	0.10	-
6685	383962.39	1341449.50	Аналитический метод	0.10	-
6686	383947.07	1341442.94	Аналитический метод	0.10	-
6687	383933.96	1341429.24	Аналитический метод	0.10	-
6688	383929.64	1341420.17	Аналитический метод	0.10	-

3. Сведения о характерных точках части (частей) границы объекта					
Обозначение характерных точек части границы	Координаты, м		Метод определения координат характерной точки	Средняя квадратическая погрешность положения характерной точки (Mt), м	Описание обозначения точки на местности (при наличии)
	X	Y			
1	2	3	4	5	6
6689	383915.47	1341357.77	Аналитический метод	0.10	-
6690	383914.02	1341353.52	Аналитический метод	0.10	-
6691	383904.69	1341331.38	Аналитический метод	0.10	-
6692	383881.63	1341313.03	Аналитический метод	0.10	-
6693	383843.04	1341289.32	Аналитический метод	0.10	-
6694	383824.13	1341285.36	Аналитический метод	0.10	-
6695	383607.19	1341299.56	Аналитический метод	0.10	-
6696	383493.90	1341313.09	Аналитический метод	0.10	-
6697	383430.17	1341320.70	Аналитический метод	0.10	-
6698	383397.03	1341326.98	Аналитический метод	0.10	-
6699	383364.02	1341337.41	Аналитический метод	0.10	-
6700	383369.50	1341354.76	Аналитический метод	0.10	-
6701	383375.10	1341363.41	Аналитический метод	0.10	-
6702	383463.38	1341499.57	Аналитический метод	0.10	-
6703	383425.64	1341557.06	Аналитический метод	0.10	-
6704	383301.75	1341377.50	Аналитический метод	0.10	-
6705	382976.72	1341188.26	Аналитический метод	0.10	-
6706	382997.03	1341240.02	Аналитический метод	0.10	-
6707	383057.23	1341389.82	Аналитический метод	0.10	-
6708	383078.24	1341388.21	Аналитический метод	0.10	-
6709	383091.24	1341415.59	Аналитический метод	0.10	-
6710	383183.21	1341615.36	Аналитический метод	0.10	-
6711	383269.18	1341805.70	Аналитический метод	0.10	-
6712	383221.34	1341891.74	Аналитический метод	0.10	-
6713	383109.38	1341639.82	Аналитический метод	0.10	-
6714	383000.36	1341418.84	Аналитический метод	0.10	-

3. Сведения о характерных точках части (частей) границы объекта					
Обозначение характерных точек части границы	Координаты, м		Метод определения координат характерной точки	Средняя квадратическая погрешность положения характерной точки (Mt), м	Описание обозначения точки на местности (при наличии)
	X	Y			
1	2	3	4	5	6
6715	382939.96	1341271.53	Аналитический метод	0.10	-
6716	382904.52	1341147.94	Аналитический метод	0.10	-
6717	382805.90	1341281.83	Аналитический метод	0.10	-
6718	382699.83	1341436.51	Аналитический метод	0.10	-
6719	382636.48	1341544.06	Аналитический метод	0.10	-
6720	382574.61	1341632.45	Аналитический метод	0.10	-
6721	382537.80	1341665.16	Аналитический метод	0.10	-
6722	382532.23	1341666.51	Аналитический метод	0.10	-
6723	382486.68	1341683.09	Аналитический метод	0.10	-
6724	382411.21	1341739.87	Аналитический метод	0.10	-
6725	382399.28	1341754.11	Аналитический метод	0.10	-
6726	382377.96	1341782.15	Аналитический метод	0.10	-
6727	382356.65	1341810.18	Аналитический метод	0.10	-
6728	382325.72	1341850.85	Аналитический метод	0.10	-
6729	382322.08	1341854.39	Аналитический метод	0.10	-
6730	382302.15	1341838.93	Аналитический метод	0.10	-
6731	382301.35	1341838.31	Аналитический метод	0.10	-
6732	382306.60	1341833.19	Аналитический метод	0.10	-
6733	382380.16	1341736.45	Аналитический метод	0.10	-
6734	382392.09	1341722.21	Аналитический метод	0.10	-
6735	382467.56	1341665.43	Аналитический метод	0.10	-
6736	382513.11	1341648.85	Аналитический метод	0.10	-
6737	382580.95	1341605.95	Аналитический метод	0.10	-
6738	382628.06	1341538.65	Аналитический метод	0.10	-
6739	382681.07	1341445.80	Аналитический метод	0.10	-
6740	382703.33	1341413.42	Аналитический метод	0.10	-



3. Сведения о характерных точках части (частей) границы объекта					
Обозначение характерных точек части границы	Координаты, м		Метод определения координат характерной точки	Средняя квадратическая погрешность положения характерной точки (Mt), м	Описание обозначения точки на местности (при наличии)
	X	Y			
1	2	3	4	5	6
6741	382721.06	1341387.62	Аналитический метод	0.10	-
6742	382740.89	1341358.77	Аналитический метод	0.10	-
6743	382761.28	1341329.10	Аналитический метод	0.10	-
6744	382781.68	1341299.43	Аналитический метод	0.10	-
6745	382797.75	1341276.04	Аналитический метод	0.10	-
6746	382802.27	1341269.90	Аналитический метод	0.10	-
6747	382823.64	1341240.92	Аналитический метод	0.10	-
6748	382845.00	1341211.94	Аналитический метод	0.10	-
6749	382866.37	1341182.95	Аналитический метод	0.10	-
6750	382867.62	1341181.25	Аналитический метод	0.10	-
6751	382882.17	1341161.52	Аналитический метод	0.10	-
6752	382897.06	1341141.32	Аналитический метод	0.10	-
6753	382895.31	1341140.13	Аналитический метод	0.10	-
6754	382891.04	1341135.39	Аналитический метод	0.10	-
6755	382871.77	1341136.13	Аналитический метод	0.10	-
6756	382861.80	1341136.52	Аналитический метод	0.10	-
6757	382859.43	1341134.40	Аналитический метод	0.10	-
6758	382853.64	1341136.80	Аналитический метод	0.10	-
6759	382844.84	1341137.16	Аналитический метод	0.10	-
6760	382792.41	1341139.27	Аналитический метод	0.10	-
6761	382756.44	1341140.73	Аналитический метод	0.10	-
6762	382720.47	1341142.18	Аналитический метод	0.10	-
6763	382684.50	1341143.63	Аналитический метод	0.10	-
6764	382648.53	1341145.08	Аналитический метод	0.10	-
6765	382612.56	1341146.54	Аналитический метод	0.10	-
6766	382576.59	1341147.99	Аналитический метод	0.10	-

3. Сведения о характерных точках части (частей) границы объекта					
Обозначение характерных точек части границы	Координаты, м		Метод определения координат характерной точки	Средняя квадратическая погрешность положения характерной точки (Mt), м	Описание обозначения точки на местности (при наличии)
	X	Y			
1	2	3	4	5	6
6767	382544.62	1341149.28	Аналитический метод	0.10	-
6768	382506.73	1341150.81	Аналитический метод	0.10	-
6769	382365.81	1341156.31	Аналитический метод	0.10	-
6770	382252.98	1341160.63	Аналитический метод	0.10	-
6771	382121.08	1341165.93	Аналитический метод	0.10	-
6772	382026.67	1341169.50	Аналитический метод	0.10	-
6773	382014.84	1341169.95	Аналитический метод	0.10	-
6774	381950.67	1341188.81	Аналитический метод	0.10	-
6775	381908.15	1341227.32	Аналитический метод	0.10	-
6776	381890.56	1341259.52	Аналитический метод	0.10	-
6777	381828.45	1341321.78	Аналитический метод	0.10	-
6778	381765.75	1341378.87	Аналитический метод	0.10	-
6779	381575.57	1341431.59	Аналитический метод	0.10	-
6780	381547.12	1341414.27	Аналитический метод	0.10	-
6781	381496.02	1341382.80	Аналитический метод	0.10	-
6782	381422.05	1341340.61	Аналитический метод	0.10	-
6783	381403.82	1341340.82	Аналитический метод	0.10	-
6784	381353.04	1341388.30	Аналитический метод	0.10	-
6785	381342.25	1341377.86	Аналитический метод	0.10	-
6786	381397.83	1341325.89	Аналитический метод	0.10	-
6787	381425.95	1341325.56	Аналитический метод	0.10	-
6788	381503.67	1341369.90	Аналитический метод	0.10	-
6789	381581.39	1341417.76	Аналитический метод	0.10	-
6790	381753.65	1341370.00	Аналитический метод	0.10	-
6791	381781.34	1341344.22	Аналитический метод	0.10	-
6792	381842.44	1341283.23	Аналитический метод	0.10	-

3. Сведения о характерных точках части (частей) границы объекта					
Обозначение характерных точек части границы	Координаты, м		Метод определения координат характерной точки	Средняя квадратическая погрешность положения характерной точки (Mt), м	Описание обозначения точки на местности (при наличии)
	X	Y			
1	2	3	4	5	6
6793	381903.54	1341222.23	Аналитический метод	0.10	-
6794	381935.35	1341193.42	Аналитический метод	0.10	-
6795	381967.16	1341164.61	Аналитический метод	0.10	-
6796	381972.37	1341159.89	Аналитический метод	0.10	-
6797	382061.69	1341154.72	Аналитический метод	0.10	-
6798	382878.91	1341121.93	Аналитический метод	0.10	-
6799	382734.62	1340961.33	Аналитический метод	0.10	-
6800	382416.04	1340591.87	Аналитический метод	0.10	-
6801	382400.85	1340553.51	Аналитический метод	0.10	-
6802	382345.22	1340413.06	Аналитический метод	0.10	-
6803	382206.72	1340030.93	Аналитический метод	0.10	-
6804	382104.16	1339761.22	Аналитический метод	0.10	-
6805	382065.58	1339659.72	Аналитический метод	0.10	-
6806	382065.48	1339659.48	Аналитический метод	0.10	-
6807	382051.55	1339668.98	Аналитический метод	0.10	-
6808	382046.87	1339673.14	Аналитический метод	0.10	-
6809	382038.71	1339681.81	Аналитический метод	0.10	-
6810	382036.36	1339687.39	Аналитический метод	0.10	-
6811	382034.63	1339695.40	Аналитический метод	0.10	-
6812	382033.64	1339701.17	Аналитический метод	0.10	-
6813	382030.42	1339706.58	Аналитический метод	0.10	-
6814	382019.44	1339704.42	Аналитический метод	0.10	-
6815	382016.84	1339703.91	Аналитический метод	0.10	-
6816	382020.62	1339689.87	Аналитический метод	0.10	-
6817	382022.75	1339689.23	Аналитический метод	0.10	-
6818	382023.86	1339684.12	Аналитический метод	0.10	-

3. Сведения о характерных точках части (частей) границы объекта					
Обозначение характерных точек части границы	Координаты, м		Метод определения координат характерной точки	Средняя квадратическая погрешность положения характерной точки (Mt), м	Описание обозначения точки на местности (при наличии)
	X	Y			
1	2	3	4	5	6
6819	382028.70	1339684.95	Аналитический метод	0.10	-
6820	382031.90	1339677.37	Аналитический метод	0.10	-
6821	382041.29	1339667.40	Аналитический метод	0.10	-
6822	382046.61	1339662.67	Аналитический метод	0.10	-
6823	382052.35	1339658.74	Аналитический метод	0.10	-
6824	382054.90	1339647.90	Аналитический метод	0.10	-
6825	382052.83	1339643.19	Аналитический метод	0.10	-
6826	382042.83	1339618.19	Аналитический метод	0.10	-
6827	382030.86	1339588.26	Аналитический метод	0.10	-
6828	382018.37	1339558.45	Аналитический метод	0.10	-
6829	381958.95	1339538.57	Аналитический метод	0.10	-
6830	381913.25	1339523.28	Аналитический метод	0.10	-
6831	381858.05	1339505.67	Аналитический метод	0.10	-
6832	381798.06	1339485.83	Аналитический метод	0.10	-
6833	381793.21	1339490.41	Аналитический метод	0.10	-
6834	381806.72	1339541.23	Аналитический метод	0.10	-
6835	381815.64	1339580.73	Аналитический метод	0.10	-
6836	381845.06	1339696.11	Аналитический метод	0.10	-
6837	381854.28	1339741.35	Аналитический метод	0.10	-
6838	381853.74	1339742.71	Аналитический метод	0.10	-
6839	381934.09	1339769.36	Аналитический метод	0.10	-
6840	381931.40	1339772.28	Аналитический метод	0.10	-
6841	381957.04	1339783.36	Аналитический метод	0.10	-
6842	381961.88	1339785.76	Аналитический метод	0.10	-
6843	381958.00	1339794.53	Аналитический метод	0.10	-
6844	381960.09	1339802.63	Аналитический метод	0.10	-

3. Сведения о характерных точках части (частей) границы объекта					
Обозначение характерных точек части границы	Координаты, м		Метод определения координат характерной точки	Средняя квадратическая погрешность положения характерной точки (Mt), м	Описание обозначения точки на местности (при наличии)
	X	Y			
1	2	3	4	5	6
6845	381972.75	1339807.92	Аналитический метод	0.10	-
6846	381984.67	1339807.98	Аналитический метод	0.10	-
6847	382000.96	1339776.04	Аналитический метод	0.10	-
6848	382010.78	1339754.75	Аналитический метод	0.10	-
6849	382014.58	1339744.72	Аналитический метод	0.10	-
6850	382018.07	1339734.75	Аналитический метод	0.10	-
6851	382019.83	1339729.37	Аналитический метод	0.10	-
6852	382033.64	1339733.42	Аналитический метод	0.10	-
6853	382028.96	1339750.64	Аналитический метод	0.10	-
6854	382027.54	1339755.85	Аналитический метод	0.10	-
6855	382023.96	1339754.28	Аналитический метод	0.10	-
6856	382016.51	1339759.08	Аналитический метод	0.10	-
6857	382011.63	1339768.14	Аналитический метод	0.10	-
6858	382001.34	1339790.69	Аналитический метод	0.10	-
6859	381978.19	1339850.89	Аналитический метод	0.10	-
6860	381974.96	1339849.77	Аналитический метод	0.10	-
6861	381965.77	1339875.39	Аналитический метод	0.10	-
6862	381966.81	1339877.32	Аналитический метод	0.10	-
6863	381958.87	1339900.42	Аналитический метод	0.10	-
6864	381948.01	1339922.82	Аналитический метод	0.10	-
6865	381936.90	1339940.89	Аналитический метод	0.10	-
6866	381932.28	1339944.79	Аналитический метод	0.10	-
6867	381927.88	1339946.42	Аналитический метод	0.10	-
6868	381919.31	1339943.81	Аналитический метод	0.10	-
6869	381919.94	1339942.90	Аналитический метод	0.10	-
6870	381927.12	1339938.67	Аналитический метод	0.10	-

3. Сведения о характерных точках части (частей) границы объекта					
Обозначение характерных точек части границы	Координаты, м		Метод определения координат характерной точки	Средняя квадратическая погрешность положения характерной точки (Mt), м	Описание обозначения точки на местности (при наличии)
	X	Y			
1	2	3	4	5	6
6871	381930.76	1339935.60	Аналитический метод	0.10	-
6872	381940.99	1339918.97	Аналитический метод	0.10	-
6873	381951.47	1339897.36	Аналитический метод	0.10	-
6874	381965.48	1339856.91	Аналитический метод	0.10	-
6875	381960.80	1339855.42	Аналитический метод	0.10	-
6876	381968.41	1339835.18	Аналитический метод	0.10	-
6877	381976.42	1339813.84	Аналитический метод	0.10	-
6878	381954.28	1339806.42	Аналитический метод	0.10	-
6879	381949.66	1339782.42	Аналитический метод	0.10	-
6880	381928.54	1339775.42	Аналитический метод	0.10	-
6881	381851.52	1339749.93	Аналитический метод	0.10	-
6882	381843.62	1339769.42	Аналитический метод	0.10	-
6883	381835.26	1339788.79	Аналитический метод	0.10	-
6884	381808.69	1339849.25	Аналитический метод	0.10	-
6885	381806.53	1339867.53	Аналитический метод	0.10	-
6886	381808.97	1339907.44	Аналитический метод	0.10	-
6887	381808.70	1339909.53	Аналитический метод	0.10	-
6888	381810.17	1339922.78	Аналитический метод	0.10	-
6889	381808.35	1339932.29	Аналитический метод	0.10	-
6890	381804.48	1339952.57	Аналитический метод	0.10	-
6891	381803.26	1339952.64	Аналитический метод	0.10	-
6892	381806.18	1339965.69	Аналитический метод	0.10	-
6893	381808.43	1339972.84	Аналитический метод	0.10	-
6894	381809.97	1339978.12	Аналитический метод	0.10	-
6895	381816.67	1340006.98	Аналитический метод	0.10	-
6896	381817.95	1340009.56	Аналитический метод	0.10	-

3. Сведения о характерных точках части (частей) границы объекта					
Обозначение характерных точек части границы	Координаты, м		Метод определения координат характерной точки	Средняя квадратическая погрешность положения характерной точки (Mt), м	Описание обозначения точки на местности (при наличии)
	X	Y			
1	2	3	4	5	6
6897	381818.34	1340017.10	Аналитический метод	0.10	-
6898	381817.65	1340017.17	Аналитический метод	0.10	-
6899	381819.93	1340027.26	Аналитический метод	0.10	-
6900	381789.58	1340152.56	Аналитический метод	0.10	-
6901	381775.83	1340209.37	Аналитический метод	0.10	-
6902	381762.07	1340266.17	Аналитический метод	0.10	-
6903	381741.98	1340336.48	Аналитический метод	0.10	-
6904	381695.24	1340460.53	Аналитический метод	0.10	-
6905	381682.08	1340499.07	Аналитический метод	0.10	-
6906	381633.63	1340643.36	Аналитический метод	0.10	-
6907	381616.88	1340651.82	Аналитический метод	0.10	-
6908	381633.14	1340604.18	Аналитический метод	0.10	-
6909	381640.60	1340582.33	Аналитический метод	0.10	-
6910	381664.41	1340512.58	Аналитический метод	0.10	-
6911	381672.83	1340487.92	Аналитический метод	0.10	-
6912	381674.76	1340482.26	Аналитический метод	0.10	-
6913	381730.89	1340326.16	Аналитический метод	0.10	-
6914	381750.07	1340259.05	Аналитический метод	0.10	-
6915	381807.93	1340020.14	Аналитический метод	0.10	-
6916	381789.86	1339956.42	Аналитический метод	0.10	-
6917	381796.66	1339902.56	Аналитический метод	0.10	-
6918	381792.47	1339900.90	Аналитический метод	0.10	-
6919	381792.41	1339900.49	Аналитический метод	0.10	-
6920	381777.85	1339894.72	Аналитический метод	0.10	-
6921	381762.00	1339888.52	Аналитический метод	0.10	-
6922	381749.18	1339883.53	Аналитический метод	0.10	-

3. Сведения о характерных точках части (частей) границы объекта					
Обозначение характерных точек части границы	Координаты, м		Метод определения координат характерной точки	Средняя квадратическая погрешность положения характерной точки (Mt), м	Описание обозначения точки на местности (при наличии)
	X	Y			
1	2	3	4	5	6
6923	381734.74	1339877.82	Аналитический метод	0.10	-
6924	381721.44	1339872.47	Аналитический метод	0.10	-
6925	381706.38	1339866.62	Аналитический метод	0.10	-
6926	381671.73	1339852.76	Аналитический метод	0.10	-
6927	381663.63	1339849.66	Аналитический метод	0.10	-
6928	381651.30	1339844.80	Аналитический метод	0.10	-
6929	381641.94	1339840.86	Аналитический метод	0.10	-
6930	381634.54	1339842.83	Аналитический метод	0.10	-
6931	381620.67	1339846.55	Аналитический метод	0.10	-
6932	381615.26	1339847.68	Аналитический метод	0.10	-
6933	381605.89	1339844.38	Аналитический метод	0.10	-
6934	381587.65	1339837.48	Аналитический метод	0.10	-
6935	381567.02	1339829.52	Аналитический метод	0.10	-
6936	381543.67	1339820.15	Аналитический метод	0.10	-
6937	381547.50	1339811.05	Аналитический метод	0.10	-
6938	381617.63	1339839.85	Аналитический метод	0.10	-
6939	381619.38	1339835.80	Аналитический метод	0.10	-
6940	381631.77	1339832.48	Аналитический метод	0.10	-
6941	381641.73	1339829.83	Аналитический метод	0.10	-
6942	381643.67	1339829.96	Аналитический метод	0.10	-
6943	381655.34	1339834.88	Аналитический метод	0.10	-
6944	381735.98	1339867.40	Аналитический метод	0.10	-
6945	381750.84	1339873.04	Аналитический метод	0.10	-
6946	381764.75	1339878.04	Аналитический метод	0.10	-
6947	381781.78	1339884.75	Аналитический метод	0.10	-
6948	381785.69	1339886.30	Аналитический метод	0.10	-



3. Сведения о характерных точках части (частей) границы объекта					
Обозначение характерных точек части границы	Координаты, м		Метод определения координат характерной точки	Средняя квадратическая погрешность положения характерной точки (Mt), м	Описание обозначения точки на местности (при наличии)
	X	Y			
1	2	3	4	5	6
6949	381791.30	1339881.67	Аналитический метод	0.10	-
6950	381790.41	1339867.07	Аналитический метод	0.10	-
6951	381793.00	1339845.10	Аналитический метод	0.10	-
6952	381832.46	1339751.70	Аналитический метод	0.10	-
6953	381831.87	1339746.67	Аналитический метод	0.10	-
6954	381830.56	1339740.39	Аналитический метод	0.10	-
6955	381834.50	1339741.02	Аналитический метод	0.10	-
6956	381836.95	1339740.90	Аналитический метод	0.10	-
6957	381837.79	1339736.05	Аналитический метод	0.10	-
6958	381829.06	1339733.19	Аналитический метод	0.10	-
6959	381821.22	1339702.45	Аналитический метод	0.10	-
6960	381740.96	1339387.64	Аналитический метод	0.10	-
6961	381590.14	1339317.60	Аналитический метод	0.10	-
6962	381555.41	1339286.27	Аналитический метод	0.10	-
6963	381326.90	1338996.01	Аналитический метод	0.10	-
6964	381192.23	1338820.40	Аналитический метод	0.10	-
6965	381094.82	1338683.01	Аналитический метод	0.10	-
6966	381062.19	1338638.14	Аналитический метод	0.10	-
6967	381051.39	1338621.11	Аналитический метод	0.10	-
6968	381038.79	1338601.24	Аналитический метод	0.10	-
6969	381024.81	1338579.18	Аналитический метод	0.10	-
6970	381021.41	1338573.87	Аналитический метод	0.10	-
6971	380967.29	1338489.28	Аналитический метод	0.10	-
6972	380937.92	1338443.37	Аналитический метод	0.10	-
6973	380933.61	1338436.64	Аналитический метод	0.10	-
6974	380930.86	1338432.34	Аналитический метод	0.10	-

3. Сведения о характерных точках части (частей) границы объекта					
Обозначение характерных точек части границы	Координаты, м		Метод определения координат характерной точки	Средняя квадратическая погрешность положения характерной точки (Mt), м	Описание обозначения точки на местности (при наличии)
	X	Y			
1	2	3	4	5	6
6975	380915.63	1338409.38	Аналитический метод	0.10	-
6976	380887.39	1338366.80	Аналитический метод	0.10	-
6977	380815.05	1338257.74	Аналитический метод	0.10	-
6978	380792.26	1338220.54	Аналитический метод	0.10	-
6979	380753.78	1338075.91	Аналитический метод	0.10	-
6980	380683.06	1338191.49	Аналитический метод	0.10	-
6981	380667.00	1338217.86	Аналитический метод	0.10	-
6982	380648.74	1338247.84	Аналитический метод	0.10	-
6983	380633.89	1338272.22	Аналитический метод	0.10	-
6984	380618.68	1338297.20	Аналитический метод	0.10	-
6985	380614.94	1338305.18	Аналитический метод	0.10	-
6986	380603.44	1338329.72	Аналитический метод	0.10	-
6987	380606.39	1338331.18	Аналитический метод	0.10	-
6988	380604.35	1338335.39	Аналитический метод	0.10	-
6989	380592.82	1338372.98	Аналитический метод	0.10	-
6990	380595.24	1338381.05	Аналитический метод	0.10	-
6991	380591.25	1338390.81	Аналитический метод	0.10	-
6992	380587.16	1338393.44	Аналитический метод	0.10	-
6993	380538.73	1338614.05	Аналитический метод	0.10	-
6994	380530.38	1338644.12	Аналитический метод	0.10	-
6995	380525.84	1338655.95	Аналитический метод	0.10	-
6996	380528.14	1338659.51	Аналитический метод	0.10	-
6997	380504.92	1338718.86	Аналитический метод	0.10	-
6998	380486.08	1338771.74	Аналитический метод	0.10	-
6999	380480.69	1338771.55	Аналитический метод	0.10	-
7000	380468.22	1338771.36	Аналитический метод	0.10	-

3. Сведения о характерных точках части (частей) границы объекта					
Обозначение характерных точек части границы	Координаты, м		Метод определения координат характерной точки	Средняя квадратическая погрешность положения характерной точки (Mt), м	Описание обозначения точки на местности (при наличии)
	X	Y			
1	2	3	4	5	6
7001	380446.80	1338794.27	Аналитический метод	0.10	-
7002	380424.63	1338815.86	Аналитический метод	0.10	-
7003	380381.34	1338847.47	Аналитический метод	0.10	-
7004	380356.02	1338860.02	Аналитический метод	0.10	-
7005	380354.43	1338859.47	Аналитический метод	0.10	-
7006	380353.76	1338861.12	Аналитический метод	0.10	-
7007	380328.14	1338871.27	Аналитический метод	0.10	-
7008	380280.83	1338883.70	Аналитический метод	0.10	-
7009	380285.90	1338886.84	Аналитический метод	0.10	-
7010	380280.85	1338893.95	Аналитический метод	0.10	-
7011	380252.39	1338889.96	Аналитический метод	0.10	-
7012	380224.20	1338891.39	Аналитический метод	0.10	-
7013	380201.50	1338889.71	Аналитический метод	0.10	-
7014	380179.93	1338888.91	Аналитический метод	0.10	-
7015	380164.26	1338886.53	Аналитический метод	0.10	-
7016	380132.98	1338879.90	Аналитический метод	0.10	-
7017	380049.13	1338859.62	Аналитический метод	0.10	-
7018	380033.93	1338856.33	Аналитический метод	0.10	-
7019	380017.01	1338853.70	Аналитический метод	0.10	-
7020	379992.65	1338851.20	Аналитический метод	0.10	-
7021	379947.74	1338852.74	Аналитический метод	0.10	-
7022	379903.05	1338862.55	Аналитический метод	0.10	-
7023	379847.81	1338880.64	Аналитический метод	0.10	-
7024	379819.76	1338893.53	Аналитический метод	0.10	-
7025	379791.37	1338910.61	Аналитический метод	0.10	-
7026	379765.38	1338931.37	Аналитический метод	0.10	-

3. Сведения о характерных точках части (частей) границы объекта					
Обозначение характерных точек части границы	Координаты, м		Метод определения координат характерной точки	Средняя квадратическая погрешность положения характерной точки (Mt), м	Описание обозначения точки на местности (при наличии)
	X	Y			
1	2	3	4	5	6
7027	379736.35	1338958.80	Аналитический метод	0.10	-
7028	379724.05	1338973.61	Аналитический метод	0.10	-
7029	379714.66	1338988.86	Аналитический метод	0.10	-
7030	379709.95	1339003.56	Аналитический метод	0.10	-
7031	379706.05	1339024.99	Аналитический метод	0.10	-
7032	379701.87	1339069.69	Аналитический метод	0.10	-
7033	379700.01	1339133.80	Аналитический метод	0.10	-
7034	379704.30	1339146.02	Аналитический метод	0.10	-
7035	379705.03	1339155.63	Аналитический метод	0.10	-
7036	379704.73	1339156.44	Аналитический метод	0.10	-
7037	379698.39	1339168.12	Аналитический метод	0.10	-
7038	379693.80	1339188.36	Аналитический метод	0.10	-
7039	379678.44	1339377.57	Аналитический метод	0.10	-
7040	379675.60	1339426.43	Аналитический метод	0.10	-
7041	379657.63	1339650.27	Аналитический метод	0.10	-
7042	379654.62	1339687.82	Аналитический метод	0.10	-
7043	379681.27	1339699.15	Аналитический метод	0.10	-
7044	379752.86	1339724.32	Аналитический метод	0.10	-
7045	379769.17	1339728.18	Аналитический метод	0.10	-
7046	379770.45	1339728.11	Аналитический метод	0.10	-
7047	379771.70	1339727.83	Аналитический метод	0.10	-
7048	379772.88	1339727.34	Аналитический метод	0.10	-
7049	379773.96	1339726.66	Аналитический метод	0.10	-
7050	379774.91	1339725.80	Аналитический метод	0.10	-
7051	379775.69	1339724.79	Аналитический метод	0.10	-
7052	379776.29	1339723.66	Аналитический метод	0.10	-

3. Сведения о характерных точках части (частей) границы объекта					
Обозначение характерных точек части границы	Координаты, м		Метод определения координат характерной точки	Средняя квадратическая погрешность положения характерной точки (Mt), м	Описание обозначения точки на местности (при наличии)
	X	Y			
1	2	3	4	5	6
7053	379776.69	1339722.45	Аналитический метод	0.10	-
7054	379776.88	1339721.18	Аналитический метод	0.10	-
7055	379780.50	1339669.19	Аналитический метод	0.10	-
7056	379792.95	1339662.86	Аналитический метод	0.10	-
7057	379812.85	1339646.87	Аналитический метод	0.10	-
7058	379813.54	1339646.39	Аналитический метод	0.10	-
7059	379814.30	1339646.01	Аналитический метод	0.10	-
7060	379815.10	1339645.74	Аналитический метод	0.10	-
7061	379815.93	1339645.59	Аналитический метод	0.10	-
7062	379816.77	1339645.55	Аналитический метод	0.10	-
7063	379849.61	1339646.46	Аналитический метод	0.10	-
7064	379917.21	1339654.57	Аналитический метод	0.10	-
7065	379923.00	1339657.00	Аналитический метод	0.10	-
7066	379989.11	1339680.10	Аналитический метод	0.10	-
7067	380057.84	1339707.28	Аналитический метод	0.10	-
7068	380070.31	1339699.95	Аналитический метод	0.10	-
7069	380100.04	1339681.32	Аналитический метод	0.10	-
7070	380111.79	1339687.51	Аналитический метод	0.10	-
7071	380114.99	1339689.44	Аналитический метод	0.10	-
7072	380069.27	1339716.55	Аналитический метод	0.10	-
7073	380060.92	1339723.40	Аналитический метод	0.10	-
7074	380039.87	1339753.08	Аналитический метод	0.10	-
7075	380009.60	1339803.33	Аналитический метод	0.10	-
7076	379975.42	1339842.76	Аналитический метод	0.10	-
7077	379945.79	1339877.72	Аналитический метод	0.10	-
7078	379943.61	1339876.01	Аналитический метод	0.10	-

3. Сведения о характерных точках части (частей) границы объекта					
Обозначение характерных точек части границы	Координаты, м		Метод определения координат характерной точки	Средняя квадратическая погрешность положения характерной точки (Mt), м	Описание обозначения точки на местности (при наличии)
	X	Y			
1	2	3	4	5	6
7079	379936.42	1339886.09	Аналитический метод	0.10	-
7080	379929.55	1339896.88	Аналитический метод	0.10	-
7081	379925.14	1339906.04	Аналитический метод	0.10	-
7082	379923.23	1339910.02	Аналитический метод	0.10	-
7083	379910.75	1339936.81	Аналитический метод	0.10	-
7084	379904.74	1339944.06	Аналитический метод	0.10	-
7085	379904.12	1339944.88	Аналитический метод	0.10	-
7086	379903.66	1339945.80	Аналитический метод	0.10	-
7087	379903.36	1339946.78	Аналитический метод	0.10	-
7088	379903.24	1339947.80	Аналитический метод	0.10	-
7089	379903.29	1339948.83	Аналитический метод	0.10	-
7090	379903.51	1339949.83	Аналитический метод	0.10	-
7091	379903.90	1339950.78	Аналитический метод	0.10	-
7092	379904.45	1339951.65	Аналитический метод	0.10	-
7093	379905.14	1339952.41	Аналитический метод	0.10	-
7094	379905.95	1339953.05	Аналитический метод	0.10	-
7095	379906.85	1339953.53	Аналитический метод	0.10	-
7096	379907.83	1339953.86	Аналитический метод	0.10	-
7097	379908.84	1339954.01	Аналитический метод	0.10	-
7098	379909.87	1339953.99	Аналитический метод	0.10	-
7099	379910.88	1339953.80	Аналитический метод	0.10	-
7100	379950.92	1339942.40	Аналитический метод	0.10	-
7101	380016.91	1339922.85	Аналитический метод	0.10	-
7102	380022.97	1339926.33	Аналитический метод	0.10	-
7103	380041.25	1339923.99	Аналитический метод	0.10	-
7104	380079.15	1339943.28	Аналитический метод	0.10	-

3. Сведения о характерных точках части (частей) границы объекта					
Обозначение характерных точек части границы	Координаты, м		Метод определения координат характерной точки	Средняя квадратическая погрешность положения характерной точки (Mt), м	Описание обозначения точки на местности (при наличии)
	X	Y			
1	2	3	4	5	6
7105	380097.94	1339939.86	Аналитический метод	0.10	-
7106	380102.81	1339937.33	Аналитический метод	0.10	-
7107	380127.52	1339900.43	Аналитический метод	0.10	-
7108	380145.55	1339850.74	Аналитический метод	0.10	-
7109	380170.68	1339802.95	Аналитический метод	0.10	-
7110	380180.61	1339808.04	Аналитический метод	0.10	-
7111	380192.50	1339779.93	Аналитический метод	0.10	-
7112	380204.58	1339751.38	Аналитический метод	0.10	-
7113	380171.29	1339735.50	Аналитический метод	0.10	-
7114	380138.08	1339719.67	Аналитический метод	0.10	-
7115	380117.29	1339761.78	Аналитический метод	0.10	-
7116	380098.84	1339795.56	Аналитический метод	0.10	-
7117	380095.69	1339800.84	Аналитический метод	0.10	-
7118	380088.73	1339796.89	Аналитический метод	0.10	-
7119	380091.89	1339791.59	Аналитический метод	0.10	-
7120	380110.19	1339758.09	Аналитический метод	0.10	-
7121	380135.46	1339706.91	Аналитический метод	0.10	-
7122	380137.40	1339702.98	Аналитический метод	0.10	-
7123	380144.21	1339707.09	Аналитический метод	0.10	-
7124	380142.38	1339710.65	Аналитический метод	0.10	-
7125	380192.70	1339734.64	Аналитический метод	0.10	-
7126	380199.22	1339741.89	Аналитический метод	0.10	-
7127	380204.97	1339751.11	Аналитический метод	0.10	-
7128	380206.16	1339757.29	Аналитический метод	0.10	-
7129	380204.48	1339767.67	Аналитический метод	0.10	-
7130	380213.30	1339744.27	Аналитический метод	0.10	-

3. Сведения о характерных точках части (частей) границы объекта					
Обозначение характерных точек части границы	Координаты, м		Метод определения координат характерной точки	Средняя квадратическая погрешность положения характерной точки (Mt), м	Описание обозначения точки на местности (при наличии)
	X	Y			
1	2	3	4	5	6
7131	380346.33	1339802.20	Аналитический метод	0.10	-
7132	380378.93	1339820.24	Аналитический метод	0.10	-
7133	380389.71	1339822.46	Аналитический метод	0.10	-
7134	380391.71	1339822.53	Аналитический метод	0.10	-
7135	380419.50	1339822.64	Аналитический метод	0.10	-
7136	380448.47	1339834.99	Аналитический метод	0.10	-
7137	380425.92	1339832.67	Аналитический метод	0.10	-
7138	380391.52	1339832.53	Аналитический метод	0.10	-
7139	380313.96	1340054.86	Аналитический метод	0.10	-
7140	380327.42	1340060.96	Аналитический метод	0.10	-
7141	380340.88	1340067.05	Аналитический метод	0.10	-
7142	380342.90	1340061.38	Аналитический метод	0.10	-
7143	380368.22	1340075.55	Аналитический метод	0.10	-
7144	380369.17	1340076.08	Аналитический метод	0.10	-
7145	380397.22	1340091.77	Аналитический метод	0.10	-
7146	380398.14	1340092.29	Аналитический метод	0.10	-
7147	380427.18	1340105.25	Аналитический метод	0.10	-
7148	380424.93	1340112.60	Аналитический метод	0.10	-
7149	380406.47	1340107.70	Аналитический метод	0.10	-
7150	380368.67	1340086.64	Аналитический метод	0.10	-
7151	380343.77	1340072.77	Аналитический метод	0.10	-
7152	380312.57	1340141.98	Аналитический метод	0.10	-
7153	380338.68	1340153.45	Аналитический метод	0.10	-
7154	380379.21	1340171.26	Аналитический метод	0.10	-
7155	380435.46	1340196.63	Аналитический метод	0.10	-
7156	380427.89	1340220.09	Аналитический метод	0.10	-



3. Сведения о характерных точках части (частей) границы объекта					
Обозначение характерных точек части границы	Координаты, м		Метод определения координат характерной точки	Средняя квадратическая погрешность положения характерной точки (Mt), м	Описание обозначения точки на местности (при наличии)
	X	Y			
1	2	3	4	5	6
7157	380343.83	1340186.84	Аналитический метод	0.10	-
7158	380326.58	1340232.49	Аналитический метод	0.10	-
7159	380323.91	1340231.44	Аналитический метод	0.10	-
7160	380306.51	1340277.47	Аналитический метод	0.10	-
7161	380357.91	1340297.81	Аналитический метод	0.10	-
7162	380383.32	1340307.86	Аналитический метод	0.10	-
7163	380408.74	1340317.92	Аналитический метод	0.10	-
7164	380434.16	1340327.98	Аналитический метод	0.10	-
7165	380467.88	1340235.95	Аналитический метод	0.10	-
7166	380482.87	1340198.25	Аналитический метод	0.10	-
7167	380482.96	1340197.86	Аналитический метод	0.10	-
7168	380492.17	1340171.15	Аналитический метод	0.10	-
7169	380505.03	1340133.91	Аналитический метод	0.10	-
7170	380537.58	1340038.59	Аналитический метод	0.10	-
7171	380557.49	1340008.85	Аналитический метод	0.10	-
7172	380562.68	1340002.06	Аналитический метод	0.10	-
7173	380589.02	1339963.45	Аналитический метод	0.10	-
7174	380615.09	1339945.36	Аналитический метод	0.10	-
7175	380642.90	1339929.95	Аналитический метод	0.10	-
7176	380647.82	1339927.31	Аналитический метод	0.10	-
7177	380642.49	1339931.95	Аналитический метод	0.10	-
7178	380624.23	1339953.53	Аналитический метод	0.10	-
7179	380599.96	1339982.21	Аналитический метод	0.10	-
7180	380598.14	1339984.02	Аналитический метод	0.10	-
7181	380593.83	1339988.28	Аналитический метод	0.10	-
7182	380572.33	1340009.55	Аналитический метод	0.10	-

3. Сведения о характерных точках части (частей) границы объекта					
Обозначение характерных точек части границы	Координаты, м		Метод определения координат характерной точки	Средняя квадратическая погрешность положения характерной точки (Mt), м	Описание обозначения точки на местности (при наличии)
	X	Y			
1	2	3	4	5	6
7183	380571.17	1340010.69	Аналитический метод	0.10	-
7184	380547.06	1340049.23	Аналитический метод	0.10	-
7185	380509.65	1340151.08	Аналитический метод	0.10	-
7186	380507.83	1340156.03	Аналитический метод	0.10	-
7187	380503.22	1340168.58	Аналитический метод	0.10	-
7188	380479.35	1340243.29	Аналитический метод	0.10	-
7189	380470.65	1340271.89	Аналитический метод	0.10	-
7190	380460.51	1340305.22	Аналитический метод	0.10	-
7191	380432.92	1340386.45	Аналитический метод	0.10	-
7192	380422.91	1340415.92	Аналитический метод	0.10	-
7193	380408.94	1340468.71	Аналитический метод	0.10	-
7194	380403.32	1340489.94	Аналитический метод	0.10	-
7195	380411.76	1340514.28	Аналитический метод	0.10	-
7196	380418.31	1340571.79	Аналитический метод	0.10	-
7197	380422.83	1340613.24	Аналитический метод	0.10	-
7198	380423.91	1340623.23	Аналитический метод	0.10	-
7199	380425.40	1340636.55	Аналитический метод	0.10	-
7200	380425.49	1340648.34	Аналитический метод	0.10	-
7201	380424.44	1340648.30	Аналитический метод	0.10	-
7202	380413.49	1340647.89	Аналитический метод	0.10	-
7203	380358.65	1340645.05	Аналитический метод	0.10	-
7204	380334.71	1340643.30	Аналитический метод	0.10	-
7205	380306.78	1340641.32	Аналитический метод	0.10	-
7206	380276.85	1340639.56	Аналитический метод	0.10	-
7207	380245.39	1340637.71	Аналитический метод	0.10	-
7208	380210.64	1340635.63	Аналитический метод	0.10	-

3. Сведения о характерных точках части (частей) границы объекта					
Обозначение характерных точек части границы	Координаты, м		Метод определения координат характерной точки	Средняя квадратическая погрешность положения характерной точки (Mt), м	Описание обозначения точки на местности (при наличии)
	X	Y			
1	2	3	4	5	6
7209	380201.80	1340635.15	Аналитический метод	0.10	-
7210	380171.84	1340633.53	Аналитический метод	0.10	-
7211	380141.88	1340631.97	Аналитический метод	0.10	-
7212	380071.88	1340633.58	Аналитический метод	0.10	-
7213	380062.07	1340634.55	Аналитический метод	0.10	-
7214	380029.82	1340642.82	Аналитический метод	0.10	-
7215	379997.57	1340654.92	Аналитический метод	0.10	-
7216	379985.17	1340666.88	Аналитический метод	0.10	-
7217	379974.76	1340683.59	Аналитический метод	0.10	-
7218	379972.11	1340690.65	Аналитический метод	0.10	-
7219	379970.29	1340700.18	Аналитический метод	0.10	-
7220	379972.55	1340704.73	Аналитический метод	0.10	-
7221	380000.21	1340708.33	Аналитический метод	0.10	-
7222	380000.69	1340705.68	Аналитический метод	0.10	-
7223	380006.42	1340706.66	Аналитический метод	0.10	-
7224	380033.14	1340715.31	Аналитический метод	0.10	-
7225	380035.73	1340716.99	Аналитический метод	0.10	-
7226	380047.02	1340729.40	Аналитический метод	0.10	-
7227	380053.65	1340729.26	Аналитический метод	0.10	-
7228	380062.80	1340729.05	Аналитический метод	0.10	-
7229	380098.88	1340728.22	Аналитический метод	0.10	-
7230	380105.59	1340728.36	Аналитический метод	0.10	-
7231	380119.13	1340728.76	Аналитический метод	0.10	-
7232	380166.73	1340731.66	Аналитический метод	0.10	-
7233	380199.28	1340733.77	Аналитический метод	0.10	-
7234	380214.11	1340734.89	Аналитический метод	0.10	-

3. Сведения о характерных точках части (частей) границы объекта					
Обозначение характерных точек части границы	Координаты, м		Метод определения координат характерной точки	Средняя квадратическая погрешность положения характерной точки (Mt), м	Описание обозначения точки на местности (при наличии)
	X	Y			
1	2	3	4	5	6
7235	380226.95	1340735.86	Аналитический метод	0.10	-
7236	380236.70	1340736.60	Аналитический метод	0.10	-
7237	380240.29	1340685.94	Аналитический метод	0.10	-
7238	380241.96	1340686.05	Аналитический метод	0.10	-
7239	380243.46	1340686.16	Аналитический метод	0.10	-
7240	380239.87	1340736.84	Аналитический метод	0.10	-
7241	380269.79	1340738.96	Аналитический метод	0.10	-
7242	380299.72	1340741.08	Аналитический метод	0.10	-
7243	380327.65	1340743.06	Аналитический метод	0.10	-
7244	380377.63	1340746.53	Аналитический метод	0.10	-
7245	380378.22	1340737.95	Аналитический метод	0.10	-
7246	380399.85	1340739.42	Аналитический метод	0.10	-
7247	380399.34	1340747.41	Аналитический метод	0.10	-
7248	380421.17	1340748.93	Аналитический метод	0.10	-
7249	380426.27	1340749.28	Аналитический метод	0.10	-
7250	380426.93	1340847.66	Аналитический метод	0.10	-
7251	380403.28	1340847.51	Аналитический метод	0.10	-
7252	380402.70	1340847.48	Аналитический метод	0.10	-
7253	380402.72	1340846.50	Аналитический метод	0.10	-
7254	380387.89	1340848.51	Аналитический метод	0.10	-
7255	380340.18	1340849.14	Аналитический метод	0.10	-
7256	380340.09	1340854.96	Аналитический метод	0.10	-
7257	380315.88	1340855.67	Аналитический метод	0.10	-
7258	380315.75	1340836.78	Аналитический метод	0.10	-
7259	380389.35	1340836.27	Аналитический метод	0.10	-
7260	380421.04	1340836.21	Аналитический метод	0.10	-

3. Сведения о характерных точках части (частей) границы объекта					
Обозначение характерных точек части границы	Координаты, м		Метод определения координат характерной точки	Средняя квадратическая погрешность положения характерной точки (Mt), м	Описание обозначения точки на местности (при наличии)
	X	Y			
1	2	3	4	5	6
7261	380420.31	1340755.76	Аналитический метод	0.10	-
7262	380395.13	1340755.75	Аналитический метод	0.10	-
7263	380357.81	1340753.22	Аналитический метод	0.10	-
7264	380323.10	1340750.76	Аналитический метод	0.10	-
7265	380309.75	1340749.81	Аналитический метод	0.10	-
7266	380299.08	1340749.22	Аналитический метод	0.10	-
7267	380194.22	1340743.64	Аналитический метод	0.10	-
7268	380194.16	1340745.41	Аналитический метод	0.10	-
7269	380191.11	1340797.17	Аналитический метод	0.10	-
7270	380191.41	1340797.20	Аналитический метод	0.10	-
7271	380226.74	1340796.68	Аналитический метод	0.10	-
7272	380226.76	1340796.19	Аналитический метод	0.10	-
7273	380251.11	1340796.25	Аналитический метод	0.10	-
7274	380248.24	1340819.60	Аналитический метод	0.10	-
7275	380237.32	1340860.86	Аналитический метод	0.10	-
7276	380234.84	1340861.02	Аналитический метод	0.10	-
7277	380233.63	1340862.12	Аналитический метод	0.10	-
7278	380230.84	1340873.80	Аналитический метод	0.10	-
7279	380230.48	1340875.30	Аналитический метод	0.10	-
7280	380222.80	1340879.21	Аналитический метод	0.10	-
7281	380218.21	1340915.67	Аналитический метод	0.10	-
7282	380244.72	1340915.59	Аналитический метод	0.10	-
7283	380285.67	1340913.89	Аналитический метод	0.10	-
7284	380339.20	1340910.92	Аналитический метод	0.10	-
7285	380339.29	1340905.22	Аналитический метод	0.10	-
7286	380370.35	1340904.82	Аналитический метод	0.10	-

3. Сведения о характерных точках части (частей) границы объекта					
Обозначение характерных точек части границы	Координаты, м		Метод определения координат характерной точки	Средняя квадратическая погрешность положения характерной точки (Mt), м	Описание обозначения точки на местности (при наличии)
	X	Y			
1	2	3	4	5	6
7287	380370.31	1340900.45	Аналитический метод	0.10	-
7288	380400.38	1340902.06	Аналитический метод	0.10	-
7289	380411.20	1340902.40	Аналитический метод	0.10	-
7290	380411.16	1340903.74	Аналитический метод	0.10	-
7291	380425.81	1340902.87	Аналитический метод	0.10	-
7292	380425.37	1340911.44	Аналитический метод	0.10	-
7293	380424.89	1340921.45	Аналитический метод	0.10	-
7294	380424.73	1340925.01	Аналитический метод	0.10	-
7295	380424.21	1340936.45	Аналитический метод	0.10	-
7296	380421.18	1340993.18	Аналитический метод	0.10	-
7297	380411.27	1341106.91	Аналитический метод	0.10	-
7298	380411.64	1341151.70	Аналитический метод	0.10	-
7299	380411.67	1341155.61	Аналитический метод	0.10	-
7300	380411.67	1341157.98	Аналитический метод	0.10	-
7301	380403.12	1341157.89	Аналитический метод	0.10	-
7302	380322.40	1341157.04	Аналитический метод	0.10	-
7303	380261.85	1341156.41	Аналитический метод	0.10	-
7304	380248.56	1341156.09	Аналитический метод	0.10	-
7305	380247.63	1341129.02	Аналитический метод	0.10	-
7306	380098.05	1341126.23	Аналитический метод	0.10	-
7307	380052.92	1341122.99	Аналитический метод	0.10	-
7308	380051.95	1341122.84	Аналитический метод	0.10	-
7309	380051.00	1341122.53	Аналитический метод	0.10	-
7310	380050.13	1341122.07	Аналитический метод	0.10	-
7311	380035.83	1341112.95	Аналитический метод	0.10	-
7312	379982.60	1341074.55	Аналитический метод	0.10	-

3. Сведения о характерных точках части (частей) границы объекта					
Обозначение характерных точек части границы	Координаты, м		Метод определения координат характерной точки	Средняя квадратическая погрешность положения характерной точки (Mt), м	Описание обозначения точки на местности (при наличии)
	X	Y			
1	2	3	4	5	6
7313	379980.29	1341071.81	Аналитический метод	0.10	-
7314	379978.27	1341060.99	Аналитический метод	0.10	-
7315	379978.57	1341030.10	Аналитический метод	0.10	-
7316	379975.03	1341029.88	Аналитический метод	0.10	-
7317	379972.69	1341025.21	Аналитический метод	0.10	-
7318	379963.82	1341013.14	Аналитический метод	0.10	-
7319	379957.01	1341009.57	Аналитический метод	0.10	-
7320	379928.64	1341005.29	Аналитический метод	0.10	-
7321	379908.16	1341003.19	Аналитический метод	0.10	-
7322	379907.35	1341003.08	Аналитический метод	0.10	-
7323	379906.52	1341003.10	Аналитический метод	0.10	-
7324	379905.72	1341003.27	Аналитический метод	0.10	-
7325	379904.95	1341003.57	Аналитический метод	0.10	-
7326	379904.25	1341004.00	Аналитический метод	0.10	-
7327	379903.63	1341004.54	Аналитический метод	0.10	-
7328	379903.11	1341005.18	Аналитический метод	0.10	-
7329	379902.71	1341005.90	Аналитический метод	0.10	-
7330	379902.44	1341006.67	Аналитический метод	0.10	-
7331	379902.30	1341007.49	Аналитический метод	0.10	-
7332	379902.31	1341008.31	Аналитический метод	0.10	-
7333	379902.46	1341009.12	Аналитический метод	0.10	-
7334	379907.76	1341024.13	Аналитический метод	0.10	-
7335	379914.53	1341043.23	Аналитический метод	0.10	-
7336	379915.47	1341048.03	Аналитический метод	0.10	-
7337	379908.29	1341047.80	Аналитический метод	0.10	-
7338	379907.76	1341045.09	Аналитический метод	0.10	-

3. Сведения о характерных точках части (частей) границы объекта					
Обозначение характерных точек части границы	Координаты, м		Метод определения координат характерной точки	Средняя квадратическая погрешность положения характерной точки (Mt), м	Описание обозначения точки на местности (при наличии)
	X	Y			
1	2	3	4	5	6
7339	379894.14	1341006.65	Аналитический метод	0.10	-
7340	379894.12	1341006.44	Аналитический метод	0.10	-
7341	379893.91	1341005.46	Аналитический метод	0.10	-
7342	379893.54	1341004.52	Аналитический метод	0.10	-
7343	379893.02	1341003.65	Аналитический метод	0.10	-
7344	379892.36	1341002.89	Аналитический метод	0.10	-
7345	379891.58	1341002.25	Аналитический метод	0.10	-
7346	379890.71	1341001.75	Аналитический метод	0.10	-
7347	379889.76	1341001.40	Аналитический метод	0.10	-
7348	379888.77	1341001.21	Аналитический метод	0.10	-
7349	379747.39	1340986.75	Аналитический метод	0.10	-
7350	379741.12	1340986.81	Аналитический метод	0.10	-
7351	379740.17	1340986.89	Аналитический метод	0.10	-
7352	379739.24	1340987.13	Аналитический метод	0.10	-
7353	379738.36	1340987.51	Аналитический метод	0.10	-
7354	379737.56	1340988.02	Аналитический метод	0.10	-
7355	379736.84	1340988.66	Аналитический метод	0.10	-
7356	379712.83	1341013.79	Аналитический метод	0.10	-
7357	379704.46	1341023.75	Аналитический метод	0.10	-
7358	379703.17	1341025.51	Аналитический метод	0.10	-
7359	379689.87	1341025.27	Аналитический метод	0.10	-
7360	379689.59	1341026.35	Аналитический метод	0.10	-
7361	379686.23	1340986.54	Аналитический метод	0.10	-
7362	379686.60	1340951.49	Аналитический метод	0.10	-
7363	379697.69	1340890.73	Аналитический метод	0.10	-
7364	379698.13	1340887.39	Аналитический метод	0.10	-



3. Сведения о характерных точках части (частей) границы объекта					
Обозначение характерных точек части границы	Координаты, м		Метод определения координат характерной точки	Средняя квадратическая погрешность положения характерной точки (Mt), м	Описание обозначения точки на местности (при наличии)
	X	Y			
1	2	3	4	5	6
7365	379697.99	1340884.02	Аналитический метод	0.10	-
7366	379697.27	1340880.73	Аналитический метод	0.10	-
7367	379695.99	1340877.62	Аналитический метод	0.10	-
7368	379694.20	1340874.77	Аналитический метод	0.10	-
7369	379691.93	1340872.28	Аналитический метод	0.10	-
7370	379689.27	1340870.21	Аналитический метод	0.10	-
7371	379603.28	1340826.54	Аналитический метод	0.10	-
7372	379603.15	1340826.52	Аналитический метод	0.10	-
7373	379583.53	1340921.21	Аналитический метод	0.10	-
7374	379585.61	1340930.28	Аналитический метод	0.10	-
7375	379584.24	1340938.59	Аналитический метод	0.10	-
7376	379580.10	1340945.13	Аналитический метод	0.10	-
7377	379573.05	1340981.96	Аналитический метод	0.10	-
7378	379561.23	1341033.66	Аналитический метод	0.10	-
7379	379564.65	1341036.99	Аналитический метод	0.10	-
7380	379558.95	1341060.99	Аналитический метод	0.10	-
7381	379555.18	1341062.86	Аналитический метод	0.10	-
7382	379529.36	1341188.59	Аналитический метод	0.10	-
7383	379532.80	1341191.65	Аналитический метод	0.10	-
7384	379531.00	1341205.12	Аналитический метод	0.10	-
7385	379525.92	1341207.20	Аналитический метод	0.10	-
7386	379482.38	1341411.31	Аналитический метод	0.10	-
7387	379484.40	1341414.77	Аналитический метод	0.10	-
7388	379482.68	1341424.55	Аналитический метод	0.10	-
7389	379482.33	1341426.64	Аналитический метод	0.10	-
7390	379481.63	1341428.12	Аналитический метод	0.10	-

3. Сведения о характерных точках части (частей) границы объекта					
Обозначение характерных точек части границы	Координаты, м		Метод определения координат характерной точки	Средняя квадратическая погрешность положения характерной точки (Mt), м	Описание обозначения точки на местности (при наличии)
	X	Y			
1	2	3	4	5	6
7391	379480.26	1341429.02	Аналитический метод	0.10	-
7392	379478.45	1341429.58	Аналитический метод	0.10	-
7393	379476.22	1341431.90	Аналитический метод	0.10	-
7394	379398.89	1341815.25	Аналитический метод	0.10	-
7395	379400.46	1341823.15	Аналитический метод	0.10	-
7396	379404.54	1341830.00	Аналитический метод	0.10	-
7397	379410.56	1341833.52	Аналитический метод	0.10	-
7398	379489.04	1341858.46	Аналитический метод	0.10	-
7399	379539.97	1341873.93	Аналитический метод	0.10	-
7400	379593.59	1341892.07	Аналитический метод	0.10	-
7401	379628.13	1341906.14	Аналитический метод	0.10	-
7402	379654.75	1341919.57	Аналитический метод	0.10	-
7403	379689.24	1341939.64	Аналитический метод	0.10	-
7404	379722.32	1341960.46	Аналитический метод	0.10	-
7405	379886.13	1342085.12	Аналитический метод	0.10	-
7406	379939.19	1342126.31	Аналитический метод	0.10	-
7407	379992.50	1342169.49	Аналитический метод	0.10	-
7408	380001.26	1342168.57	Аналитический метод	0.10	-
7409	380010.01	1342175.94	Аналитический метод	0.10	-
7410	380010.81	1342184.57	Аналитический метод	0.10	-
7411	380015.37	1342188.99	Аналитический метод	0.10	-
7412	380165.80	1342308.79	Аналитический метод	0.10	-
7413	380404.75	1342503.10	Аналитический метод	0.10	-
7414	380394.64	1342515.70	Аналитический метод	0.10	-
7415	380357.24	1342487.59	Аналитический метод	0.10	-
7416	380257.82	1342409.65	Аналитический метод	0.10	-

3. Сведения о характерных точках части (частей) границы объекта					
Обозначение характерных точек части границы	Координаты, м		Метод определения координат характерной точки	Средняя квадратическая погрешность положения характерной точки (Mt), м	Описание обозначения точки на местности (при наличии)
	X	Y			
1	2	3	4	5	6
7417	380250.89	1342403.59	Аналитический метод	0.10	-
7418	379997.19	1342199.86	Аналитический метод	0.10	-
7419	379993.69	1342211.54	Аналитический метод	0.10	-
7420	380011.46	1342342.81	Аналитический метод	0.10	-
7421	380016.23	1342394.01	Аналитический метод	0.10	-
7422	380000.77	1342382.66	Аналитический метод	0.10	-
7423	379995.44	1342332.52	Аналитический метод	0.10	-
7424	379984.07	1342247.52	Аналитический метод	0.10	-
7425	379981.15	1342216.78	Аналитический метод	0.10	-
7426	379981.46	1342209.12	Аналитический метод	0.10	-
7427	379985.00	1342199.18	Аналитический метод	0.10	-
7428	379985.80	1342195.80	Аналитический метод	0.10	-
7429	379986.07	1342194.11	Аналитический метод	0.10	-
7430	379986.16	1342193.10	Аналитический метод	0.10	-
7431	379986.20	1342192.08	Аналитический метод	0.10	-
7432	379927.17	1342144.48	Аналитический метод	0.10	-
7433	379830.57	1342068.43	Аналитический метод	0.10	-
7434	379762.44	1342015.88	Аналитический метод	0.10	-
7435	379709.73	1341978.00	Аналитический метод	0.10	-
7436	379678.50	1341956.53	Аналитический метод	0.10	-
7437	379646.98	1341938.04	Аналитический метод	0.10	-
7438	379620.11	1341924.36	Аналитический метод	0.10	-
7439	379586.63	1341910.83	Аналитический метод	0.10	-
7440	379534.60	1341893.38	Аналитический метод	0.10	-
7441	379476.86	1341876.10	Аналитический метод	0.10	-
7442	379406.81	1341858.05	Аналитический метод	0.10	-

3. Сведения о характерных точках части (частей) границы объекта					
Обозначение характерных точек части границы	Координаты, м		Метод определения координат характерной точки	Средняя квадратическая погрешность положения характерной точки (Mt), м	Описание обозначения точки на местности (при наличии)
	X	Y			
1	2	3	4	5	6
7443	379404.98	1341858.75	Аналитический метод	0.10	-
7444	379395.67	1341859.03	Аналитический метод	0.10	-
7445	379386.70	1341873.47	Аналитический метод	0.10	-
7446	379296.88	1342310.80	Аналитический метод	0.10	-
7447	379296.87	1342312.44	Аналитический метод	0.10	-
7448	379297.53	1342312.74	Аналитический метод	0.10	-
7449	379298.96	1342314.11	Аналитический метод	0.10	-
7450	379299.23	1342316.06	Аналитический метод	0.10	-
7451	379296.70	1342328.82	Аналитический метод	0.10	-
7452	379295.61	1342330.60	Аналитический метод	0.10	-
7453	379293.62	1342331.23	Аналитический метод	0.10	-
7454	379293.09	1342331.21	Аналитический метод	0.10	-
7455	379292.36	1342332.73	Аналитический метод	0.10	-
7456	379231.48	1342624.60	Аналитический метод	0.10	-
7457	379224.03	1342660.15	Аналитический метод	0.10	-
7458	379201.79	1342766.28	Аналитический метод	0.10	-
7459	379192.63	1342809.19	Аналитический метод	0.10	-
7460	379194.55	1342815.94	Аналитический метод	0.10	-
7461	379192.08	1342828.58	Аналитический метод	0.10	-
7462	379186.99	1342833.95	Аналитический метод	0.10	-
7463	379170.15	1342895.11	Аналитический метод	0.10	-
7464	379164.00	1342901.03	Аналитический метод	0.10	-
7465	379156.11	1342927.80	Аналитический метод	0.10	-
7466	379146.07	1342967.30	Аналитический метод	0.10	-
7467	379134.80	1343008.00	Аналитический метод	0.10	-
7468	379131.32	1343022.71	Аналитический метод	0.10	-

3. Сведения о характерных точках части (частей) границы объекта					
Обозначение характерных точек части границы	Координаты, м		Метод определения координат характерной точки	Средняя квадратическая погрешность положения характерной точки (Mt), м	Описание обозначения точки на местности (при наличии)
	X	Y			
1	2	3	4	5	6
7469	379130.54	1343039.13	Аналитический метод	0.10	-
7470	379125.64	1343073.14	Аналитический метод	0.10	-
7471	379128.94	1343081.26	Аналитический метод	0.10	-
7472	379127.84	1343091.29	Аналитический метод	0.10	-
7473	379124.23	1343097.92	Аналитический метод	0.10	-
7474	379122.78	1343113.08	Аналитический метод	0.10	-
7475	379130.33	1343121.81	Аналитический метод	0.10	-
7476	379129.09	1343132.12	Аналитический метод	0.10	-
7477	379127.71	1343132.56	Аналитический метод	0.10	-
7478	379125.50	1343133.28	Аналитический метод	0.10	-
7479	379123.39	1343133.96	Аналитический метод	0.10	-
7480	379120.86	1343134.78	Аналитический метод	0.10	-
7481	379118.63	1343135.94	Аналитический метод	0.10	-
7482	379117.73	1343142.21	Аналитический метод	0.10	-
7483	379119.72	1343187.65	Аналитический метод	0.10	-
7484	379122.86	1343216.53	Аналитический метод	0.10	-
7485	379128.63	1343256.41	Аналитический метод	0.10	-
7486	379134.85	1343292.10	Аналитический метод	0.10	-
7487	379142.23	1343332.26	Аналитический метод	0.10	-
7488	379154.40	1343400.02	Аналитический метод	0.10	-
7489	379172.48	1343505.67	Аналитический метод	0.10	-
7490	379179.44	1343561.33	Аналитический метод	0.10	-
7491	379182.59	1343613.85	Аналитический метод	0.10	-
7492	379183.87	1343653.15	Аналитический метод	0.10	-
7493	379183.66	1343682.16	Аналитический метод	0.10	-
7494	379182.05	1343704.19	Аналитический метод	0.10	-

3. Сведения о характерных точках части (частей) границы объекта					
Обозначение характерных точек части границы	Координаты, м		Метод определения координат характерной точки	Средняя квадратическая погрешность положения характерной точки (Mt), м	Описание обозначения точки на местности (при наличии)
	X	Y			
1	2	3	4	5	6
7495	379179.41	1343733.13	Аналитический метод	0.10	-
7496	379169.09	1343811.41	Аналитический метод	0.10	-
7497	379163.03	1343850.17	Аналитический метод	0.10	-
7498	379159.16	1343866.78	Аналитический метод	0.10	-
7499	379157.22	1343873.45	Аналитический метод	0.10	-
7500	379113.50	1344036.13	Аналитический метод	0.10	-
7501	379115.88	1344039.82	Аналитический метод	0.10	-
7502	379114.65	1344045.46	Аналитический метод	0.10	-
7503	379108.82	1344048.19	Аналитический метод	0.10	-
7504	379083.01	1344136.89	Аналитический метод	0.10	-
7505	379057.70	1344225.71	Аналитический метод	0.10	-
7506	379061.78	1344227.65	Аналитический метод	0.10	-
7507	379073.34	1344231.58	Аналитический метод	0.10	-
7508	379110.45	1344244.19	Аналитический метод	0.10	-
7509	379177.63	1344268.65	Аналитический метод	0.10	-
7510	379230.67	1344291.97	Аналитический метод	0.10	-
7511	379328.19	1344334.34	Аналитический метод	0.10	-
7512	379335.69	1344336.46	Аналитический метод	0.10	-
7513	379340.81	1344335.89	Аналитический метод	0.10	-
7514	379347.40	1344333.25	Аналитический метод	0.10	-
7515	379353.20	1344328.47	Аналитический метод	0.10	-
7516	379367.30	1344311.11	Аналитический метод	0.10	-
7517	379372.61	1344315.48	Аналитический метод	0.10	-
7518	379377.52	1344320.35	Аналитический метод	0.10	-
7519	379363.02	1344338.21	Аналитический метод	0.10	-
7520	379354.50	1344345.23	Аналитический метод	0.10	-

3. Сведения о характерных точках части (частей) границы объекта					
Обозначение характерных точек части границы	Координаты, м		Метод определения координат характерной точки	Средняя квадратическая погрешность положения характерной точки (Mt), м	Описание обозначения точки на местности (при наличии)
	X	Y			
1	2	3	4	5	6
7521	379344.19	1344349.35	Аналитический метод	0.10	-
7522	379334.55	1344350.44	Аналитический метод	0.10	-
7523	379323.55	1344347.32	Аналитический метод	0.10	-
7524	379225.39	1344304.68	Аналитический метод	0.10	-
7525	379172.10	1344283.54	Аналитический метод	0.10	-
7526	379105.18	1344259.17	Аналитический метод	0.10	-
7527	379068.23	1344246.61	Аналитический метод	0.10	-
7528	379058.63	1344243.59	Аналитический метод	0.10	-
7529	379051.97	1344242.22	Аналитический метод	0.10	-
7530	379046.80	1344259.64	Аналитический метод	0.10	-
7531	379044.12	1344268.68	Аналитический метод	0.10	-
7532	379028.49	1344319.76	Аналитический метод	0.10	-
7533	379028.86	1344327.82	Аналитический метод	0.10	-
7534	379027.21	1344338.55	Аналитический метод	0.10	-
7535	379024.02	1344345.63	Аналитический метод	0.10	-
7536	379018.58	1344359.00	Аналитический метод	0.10	-
7537	378993.16	1344442.34	Аналитический метод	0.10	-
7538	378961.26	1344544.10	Аналитический метод	0.10	-
7539	378971.18	1344552.98	Аналитический метод	0.10	-
7540	378967.56	1344564.13	Аналитический метод	0.10	-
7541	378954.79	1344566.77	Аналитический метод	0.10	-
7542	378941.54	1344613.83	Аналитический метод	0.10	-
7543	378926.89	1344657.32	Аналитический метод	0.10	-
7544	378912.63	1344705.94	Аналитический метод	0.10	-
7545	378894.25	1344764.04	Аналитический метод	0.10	-
7546	378886.15	1344787.57	Аналитический метод	0.10	-

3. Сведения о характерных точках части (частей) границы объекта					
Обозначение характерных точек части границы	Координаты, м		Метод определения координат характерной точки	Средняя квадратическая погрешность положения характерной точки (Mt), м	Описание обозначения точки на местности (при наличии)
	X	Y			
1	2	3	4	5	6
7547	378872.18	1344823.32	Аналитический метод	0.10	-
7548	378861.14	1344849.81	Аналитический метод	0.10	-
7549	378848.13	1344878.40	Аналитический метод	0.10	-
7550	378826.85	1344921.85	Аналитический метод	0.10	-
7551	378809.56	1344956.48	Аналитический метод	0.10	-
7552	378743.70	1345082.53	Аналитический метод	0.10	-
7553	378717.44	1345132.77	Аналитический метод	0.10	-
7554	378704.48	1345157.55	Аналитический метод	0.10	-
7555	378625.39	1345306.48	Аналитический метод	0.10	-
7556	378535.33	1345482.02	Аналитический метод	0.10	-
7557	378477.75	1345589.31	Аналитический метод	0.10	-
7558	378474.69	1345587.64	Аналитический метод	0.10	-
7559	378466.54	1345583.19	Аналитический метод	0.10	-
7560	378453.56	1345576.13	Аналитический метод	0.10	-
7561	378460.71	1345562.59	Аналитический метод	0.10	-
7562	378535.16	1345425.51	Аналитический метод	0.10	-
7563	378603.19	1345295.28	Аналитический метод	0.10	-
7564	378692.93	1345126.53	Аналитический метод	0.10	-
7565	378835.66	1344847.32	Аналитический метод	0.10	-
7566	378858.03	1344791.53	Аналитический метод	0.10	-
7567	378893.47	1344683.20	Аналитический метод	0.10	-
7568	378882.17	1344681.83	Аналитический метод	0.10	-
7569	378883.07	1344677.45	Аналитический метод	0.10	-
7570	378870.47	1344676.77	Аналитический метод	0.10	-
7571	378858.66	1344676.47	Аналитический метод	0.10	-
7572	378822.42	1344669.94	Аналитический метод	0.10	-



3. Сведения о характерных точках части (частей) границы объекта					
Обозначение характерных точек части границы	Координаты, м		Метод определения координат характерной точки	Средняя квадратическая погрешность положения характерной точки (Mt), м	Описание обозначения точки на местности (при наличии)
	X	Y			
1	2	3	4	5	6
7573	378795.49	1344664.33	Аналитический метод	0.10	-
7574	378597.25	1344612.71	Аналитический метод	0.10	-
7575	378466.89	1344583.68	Аналитический метод	0.10	-
7576	378454.55	1344580.79	Аналитический метод	0.10	-
7577	378435.18	1344574.67	Аналитический метод	0.10	-
7578	378395.13	1344562.21	Аналитический метод	0.10	-
7579	378382.99	1344559.21	Аналитический метод	0.10	-
7580	378373.15	1344557.75	Аналитический метод	0.10	-
7581	378357.49	1344554.38	Аналитический метод	0.10	-
7582	378350.65	1344552.71	Аналитический метод	0.10	-
7583	378346.91	1344550.86	Аналитический метод	0.10	-
7584	378340.64	1344548.68	Аналитический метод	0.10	-
7585	378323.70	1344539.13	Аналитический метод	0.10	-
7586	378296.72	1344521.31	Аналитический метод	0.10	-
7587	378287.75	1344518.51	Аналитический метод	0.10	-
7588	378286.00	1344516.85	Аналитический метод	0.10	-
7589	378283.72	1344517.25	Аналитический метод	0.10	-
7590	378264.45	1344511.22	Аналитический метод	0.10	-
7591	378257.51	1344509.81	Аналитический метод	0.10	-
7592	378202.15	1344568.06	Аналитический метод	0.10	-
7593	378182.55	1344586.52	Аналитический метод	0.10	-
7594	378156.65	1344600.90	Аналитический метод	0.10	-
7595	378107.29	1344626.44	Аналитический метод	0.10	-
7596	378111.76	1344628.20	Аналитический метод	0.10	-
7597	378088.93	1344634.39	Аналитический метод	0.10	-
7598	378076.70	1344633.37	Аналитический метод	0.10	-

3. Сведения о характерных точках части (частей) границы объекта					
Обозначение характерных точек части границы	Координаты, м		Метод определения координат характерной точки	Средняя квадратическая погрешность положения характерной точки (Mt), м	Описание обозначения точки на местности (при наличии)
	X	Y			
1	2	3	4	5	6
7599	377889.95	1344572.16	Аналитический метод	0.10	-
7600	377868.19	1344567.76	Аналитический метод	0.10	-
7601	377851.12	1344567.94	Аналитический метод	0.10	-
7602	377807.78	1344572.48	Аналитический метод	0.10	-
7603	377666.71	1344574.28	Аналитический метод	0.10	-
7604	377595.34	1344574.61	Аналитический метод	0.10	-
7605	377530.00	1344572.99	Аналитический метод	0.10	-
7606	377515.37	1344572.63	Аналитический метод	0.10	-
7607	377515.18	1344570.81	Аналитический метод	0.10	-
7608	377514.88	1344568.06	Аналитический метод	0.10	-
7609	377514.58	1344565.21	Аналитический метод	0.10	-
7610	377513.67	1344556.62	Аналитический метод	0.10	-
7611	377494.41	1344557.43	Аналитический метод	0.10	-
7612	377464.70	1344528.71	Аналитический метод	0.10	-
7613	377456.14	1344527.62	Аналитический метод	0.10	-
7614	377447.58	1344526.52	Аналитический метод	0.10	-
7615	377447.10	1344526.46	Аналитический метод	0.10	-
7616	377425.66	1344523.72	Аналитический метод	0.10	-
7617	377420.42	1344523.05	Аналитический метод	0.10	-
7618	377392.93	1344519.54	Аналитический метод	0.10	-
7619	377365.30	1344516.01	Аналитический метод	0.10	-
7620	377337.79	1344512.49	Аналитический метод	0.10	-
7621	377310.01	1344508.94	Аналитический метод	0.10	-
7622	377282.52	1344505.43	Аналитический метод	0.10	-
7623	377254.92	1344501.90	Аналитический метод	0.10	-
7624	377228.12	1344498.47	Аналитический метод	0.10	-

3. Сведения о характерных точках части (частей) границы объекта					
Обозначение характерных точек части границы	Координаты, м		Метод определения координат характерной точки	Средняя квадратическая погрешность положения характерной точки (Mt), м	Описание обозначения точки на местности (при наличии)
	X	Y			
1	2	3	4	5	6
7625	377221.92	1344497.68	Аналитический метод	0.10	-
7626	377220.18	1344497.46	Аналитический метод	0.10	-
7627	377217.89	1344495.69	Аналитический метод	0.10	-
7628	377216.51	1344493.17	Аналитический метод	0.10	-
7629	377214.84	1344488.47	Аналитический метод	0.10	-
7630	377214.18	1344484.70	Аналитический метод	0.10	-
7631	377213.33	1344472.51	Аналитический метод	0.10	-
7632	377225.30	1344424.10	Аналитический метод	0.10	-
7633	377236.09	1344377.62	Аналитический метод	0.10	-
7634	377245.56	1344338.84	Аналитический метод	0.10	-
7635	377249.28	1344323.74	Аналитический метод	0.10	-
7636	377247.98	1344318.36	Аналитический метод	0.10	-
7637	377245.63	1344315.66	Аналитический метод	0.10	-
7638	377240.49	1344313.63	Аналитический метод	0.10	-
7639	377225.55	1344315.17	Аналитический метод	0.10	-
7640	377218.52	1344317.64	Аналитический метод	0.10	-
7641	377191.77	1344333.35	Аналитический метод	0.10	-
7642	377184.47	1344326.04	Аналитический метод	0.10	-
7643	377214.29	1344308.52	Аналитический метод	0.10	-
7644	377223.35	1344305.34	Аналитический метод	0.10	-
7645	377248.86	1344302.71	Аналитический метод	0.10	-
7646	377252.14	1344301.31	Аналитический метод	0.10	-
7647	377254.48	1344299.32	Аналитический метод	0.10	-
7648	377256.38	1344296.30	Аналитический метод	0.10	-
7649	377262.25	1344274.37	Аналитический метод	0.10	-
7650	377266.25	1344248.76	Аналитический метод	0.10	-

3. Сведения о характерных точках части (частей) границы объекта					
Обозначение характерных точек части границы	Координаты, м		Метод определения координат характерной точки	Средняя квадратическая погрешность положения характерной точки (Mt), м	Описание обозначения точки на местности (при наличии)
	X	Y			
1	2	3	4	5	6
7651	377267.83	1344231.40	Аналитический метод	0.10	-
7652	377270.03	1344208.94	Аналитический метод	0.10	-
7653	377272.73	1344169.15	Аналитический метод	0.10	-
7654	377274.10	1344140.87	Аналитический метод	0.10	-
7655	377274.81	1344120.57	Аналитический метод	0.10	-
7656	377274.66	1344106.27	Аналитический метод	0.10	-
7657	377274.90	1344095.93	Аналитический метод	0.10	-
7658	377273.36	1344086.78	Аналитический метод	0.10	-
7659	377266.78	1344068.95	Аналитический метод	0.10	-
7660	377251.03	1344042.36	Аналитический метод	0.10	-
7661	377238.18	1344023.30	Аналитический метод	0.10	-
7662	377250.71	1344024.53	Аналитический метод	0.10	-
7663	377251.17	1344024.68	Аналитический метод	0.10	-
7664	377259.49	1344037.01	Аналитический метод	0.10	-
7665	377275.85	1344064.63	Аналитический метод	0.10	-
7666	377282.33	1344083.74	Аналитический метод	0.10	-
7667	377284.07	1344094.69	Аналитический метод	0.10	-
7668	377284.02	1344106.31	Аналитический метод	0.10	-
7669	377284.02	1344119.04	Аналитический метод	0.10	-
7670	377284.29	1344128.47	Аналитический метод	0.10	-
7671	377284.01	1344151.25	Аналитический метод	0.10	-
7672	377282.82	1344151.19	Аналитический метод	0.10	-
7673	377281.66	1344168.70	Аналитический метод	0.10	-
7674	377283.48	1344170.68	Аналитический метод	0.10	-
7675	377282.46	1344192.60	Аналитический метод	0.10	-
7676	377348.44	1344202.15	Аналитический метод	0.10	-

3. Сведения о характерных точках части (частей) границы объекта					
Обозначение характерных точек части границы	Координаты, м		Метод определения координат характерной точки	Средняя квадратическая погрешность положения характерной точки (Mt), м	Описание обозначения точки на местности (при наличии)
	X	Y			
1	2	3	4	5	6
7677	377405.28	1344211.98	Аналитический метод	0.10	-
7678	377412.98	1344215.45	Аналитический метод	0.10	-
7679	377405.71	1344231.10	Аналитический метод	0.10	-
7680	377392.98	1344222.39	Аналитический метод	0.10	-
7681	377390.96	1344220.84	Аналитический метод	0.10	-
7682	377388.52	1344219.75	Аналитический метод	0.10	-
7683	377354.31	1344213.53	Аналитический метод	0.10	-
7684	377294.37	1344206.00	Аналитический метод	0.10	-
7685	377281.45	1344205.18	Аналитический метод	0.10	-
7686	377279.86	1344215.87	Аналитический метод	0.10	-
7687	377279.12	1344222.40	Аналитический метод	0.10	-
7688	377276.17	1344250.06	Аналитический метод	0.10	-
7689	377272.05	1344276.44	Аналитический метод	0.10	-
7690	377261.82	1344314.64	Аналитический метод	0.10	-
7691	377255.27	1344341.22	Аналитический метод	0.10	-
7692	377245.82	1344379.94	Аналитический метод	0.10	-
7693	377235.02	1344426.43	Аналитический метод	0.10	-
7694	377223.41	1344473.38	Аналитический метод	0.10	-
7695	377224.05	1344482.37	Аналитический метод	0.10	-
7696	377225.97	1344487.01	Аналитический метод	0.10	-
7697	377229.38	1344488.55	Аналитический метод	0.10	-
7698	377256.19	1344491.98	Аналитический метод	0.10	-
7699	377283.79	1344495.51	Аналитический метод	0.10	-
7700	377311.28	1344499.02	Аналитический метод	0.10	-
7701	377351.22	1344503.91	Аналитический метод	0.10	-
7702	377366.57	1344506.09	Аналитический метод	0.10	-

3. Сведения о характерных точках части (частей) границы объекта					
Обозначение характерных точек части границы	Координаты, м		Метод определения координат характерной точки	Средняя квадратическая погрешность положения характерной точки (Mt), м	Описание обозначения точки на местности (при наличии)
	X	Y			
1	2	3	4	5	6
7703	377394.20	1344509.62	Аналитический метод	0.10	-
7704	377421.69	1344513.13	Аналитический метод	0.10	-
7705	377448.85	1344516.60	Аналитический метод	0.10	-
7706	377454.53	1344518.05	Аналитический метод	0.10	-
7707	377460.28	1344520.27	Аналитический метод	0.10	-
7708	377460.83	1344520.34	Аналитический метод	0.10	-
7709	377461.07	1344520.57	Аналитический метод	0.10	-
7710	377466.35	1344522.61	Аналитический метод	0.10	-
7711	377465.70	1344525.04	Аналитический метод	0.10	-
7712	377489.85	1344548.39	Аналитический метод	0.10	-
7713	377521.49	1344547.76	Аналитический метод	0.10	-
7714	377525.71	1344547.19	Аналитический метод	0.10	-
7715	377527.32	1344553.92	Аналитический метод	0.10	-
7716	377528.54	1344562.60	Аналитический метод	0.10	-
7717	377599.93	1344564.72	Аналитический метод	0.10	-
7718	377736.91	1344563.75	Аналитический метод	0.10	-
7719	377807.03	1344562.49	Аналитический метод	0.10	-
7720	377850.42	1344557.99	Аналитический метод	0.10	-
7721	377870.61	1344557.28	Аналитический метод	0.10	-
7722	377873.07	1344562.61	Аналитический метод	0.10	-
7723	377878.00	1344559.51	Аналитический метод	0.10	-
7724	377892.73	1344562.53	Аналитический метод	0.10	-
7725	377921.22	1344571.98	Аналитический метод	0.10	-
7726	377949.54	1344581.14	Аналитический метод	0.10	-
7727	377977.25	1344590.26	Аналитический метод	0.10	-
7728	378004.84	1344599.27	Аналитический метод	0.10	-

3. Сведения о характерных точках части (частей) границы объекта					
Обозначение характерных точек части границы	Координаты, м		Метод определения координат характерной точки	Средняя квадратическая погрешность положения характерной точки (Mt), м	Описание обозначения точки на местности (при наличии)
	X	Y			
1	2	3	4	5	6
7729	378067.45	1344619.86	Аналитический метод	0.10	-
7730	378068.95	1344614.04	Аналитический метод	0.10	-
7731	378094.15	1344622.37	Аналитический метод	0.10	-
7732	378096.57	1344623.17	Аналитический метод	0.10	-
7733	378100.97	1344621.82	Аналитический метод	0.10	-
7734	378153.35	1344594.74	Аналитический метод	0.10	-
7735	378178.39	1344580.82	Аналитический метод	0.10	-
7736	378197.21	1344563.10	Аналитический метод	0.10	-
7737	378253.77	1344503.58	Аналитический метод	0.10	-
7738	378256.66	1344504.26	Аналитический метод	0.10	-
7739	378291.60	1344512.38	Аналитический метод	0.10	-
7740	378294.92	1344513.15	Аналитический метод	0.10	-
7741	378299.76	1344514.93	Аналитический метод	0.10	-
7742	378327.36	1344533.15	Аналитический метод	0.10	-
7743	378343.54	1344542.28	Аналитический метод	0.10	-
7744	378349.61	1344544.40	Аналитический метод	0.10	-
7745	378353.05	1344546.09	Аналитический метод	0.10	-
7746	378359.05	1344547.56	Аналитический метод	0.10	-
7747	378374.41	1344550.85	Аналитический метод	0.10	-
7748	378384.35	1344552.33	Аналитический метод	0.10	-
7749	378397.01	1344555.47	Аналитический метод	0.10	-
7750	378437.28	1344567.99	Аналитический метод	0.10	-
7751	378456.41	1344574.03	Аналитический метод	0.10	-
7752	378468.45	1344576.86	Аналитический метод	0.10	-
7753	378598.89	1344605.91	Аналитический метод	0.10	-
7754	378797.09	1344657.51	Аналитический метод	0.10	-

3. Сведения о характерных точках части (частей) границы объекта					
Обозначение характерных точек части границы	Координаты, м		Метод определения координат характерной точки	Средняя квадратическая погрешность положения характерной точки (Mt), м	Описание обозначения точки на местности (при наличии)
	X	Y			
1	2	3	4	5	6
7755	378823.76	1344663.06	Аналитический метод	0.10	-
7756	378840.60	1344666.36	Аналитический метод	0.10	-
7757	378853.91	1344668.51	Аналитический метод	0.10	-
7758	378859.30	1344669.47	Аналитический метод	0.10	-
7759	378872.21	1344670.42	Аналитический метод	0.10	-
7760	378876.98	1344670.11	Аналитический метод	0.10	-
7761	378883.90	1344670.48	Аналитический метод	0.10	-
7762	378884.64	1344670.57	Аналитический метод	0.10	-
7763	378884.85	1344669.60	Аналитический метод	0.10	-
7764	378893.92	1344669.10	Аналитический метод	0.10	-
7765	378894.43	1344668.25	Аналитический метод	0.10	-
7766	378895.86	1344667.49	Аналитический метод	0.10	-
7767	378899.11	1344666.79	Аналитический метод	0.10	-
7768	378900.65	1344664.78	Аналитический метод	0.10	-
7769	379006.76	1344301.95	Аналитический метод	0.10	-
7770	379006.44	1344285.59	Аналитический метод	0.10	-
7771	379008.45	1344278.79	Аналитический метод	0.10	-
7772	379010.40	1344272.01	Аналитический метод	0.10	-
7773	379010.99	1344270.91	Аналитический метод	0.10	-
7774	379011.97	1344270.14	Аналитический метод	0.10	-
7775	379014.52	1344268.91	Аналитический метод	0.10	-
7776	379019.77	1344258.15	Аналитический метод	0.10	-
7777	379026.34	1344239.41	Аналитический метод	0.10	-
7778	379026.26	1344237.00	Аналитический метод	0.10	-
7779	379023.41	1344234.53	Аналитический метод	0.10	-
7780	379022.43	1344232.79	Аналитический метод	0.10	-



3. Сведения о характерных точках части (частей) границы объекта					
Обозначение характерных точек части границы	Координаты, м		Метод определения координат характерной точки	Средняя квадратическая погрешность положения характерной точки (Mt), м	Описание обозначения точки на местности (при наличии)
	X	Y			
1	2	3	4	5	6
7781	379022.75	1344230.82	Аналитический метод	0.10	-
7782	379023.05	1344230.22	Аналитический метод	0.10	-
7783	379018.61	1344227.92	Аналитический метод	0.10	-
7784	379021.02	1344221.12	Аналитический метод	0.10	-
7785	379028.29	1344219.49	Аналитический метод	0.10	-
7786	379079.37	1344045.58	Аналитический метод	0.10	-
7787	379068.45	1344044.38	Аналитический метод	0.10	-
7788	379065.68	1344031.70	Аналитический метод	0.10	-
7789	379084.79	1344027.43	Аналитический метод	0.10	-
7790	379120.97	1343899.06	Аналитический метод	0.10	-
7791	379120.05	1343892.08	Аналитический метод	0.10	-
7792	379121.42	1343883.77	Аналитический метод	0.10	-
7793	379121.58	1343882.41	Аналитический метод	0.10	-
7794	379121.90	1343881.72	Аналитический метод	0.10	-
7795	379126.19	1343874.86	Аналитический метод	0.10	-
7796	379129.68	1343872.34	Аналитический метод	0.10	-
7797	379130.56	1343869.71	Аналитический метод	0.10	-
7798	379136.29	1343844.54	Аналитический метод	0.10	-
7799	379142.95	1343807.48	Аналитический метод	0.10	-
7800	379153.27	1343730.35	Аналитический метод	0.10	-
7801	379155.55	1343701.74	Аналитический метод	0.10	-
7802	379155.84	1343681.73	Аналитический метод	0.10	-
7803	379156.04	1343653.57	Аналитический метод	0.10	-
7804	379154.30	1343615.30	Аналитический метод	0.10	-
7805	379151.25	1343564.06	Аналитический метод	0.10	-
7806	379144.46	1343509.89	Аналитический метод	0.10	-

3. Сведения о характерных точках части (частей) границы объекта					
Обозначение характерных точек части границы	Координаты, м		Метод определения координат характерной точки	Средняя квадратическая погрешность положения характерной точки (Mt), м	Описание обозначения точки на местности (при наличии)
	X	Y			
1	2	3	4	5	6
7807	379140.51	1343488.78	Аналитический метод	0.10	-
7808	379126.50	1343404.92	Аналитический метод	0.10	-
7809	379114.36	1343337.33	Аналитический метод	0.10	-
7810	379106.95	1343297.01	Аналитический метод	0.10	-
7811	379101.13	1343260.68	Аналитический метод	0.10	-
7812	379095.25	1343220.03	Аналитический метод	0.10	-
7813	379092.00	1343190.07	Аналитический метод	0.10	-
7814	379091.84	1343136.43	Аналитический метод	0.10	-
7815	379084.37	1343121.63	Аналитический метод	0.10	-
7816	379081.59	1343121.02	Аналитический метод	0.10	-
7817	379081.25	1343111.79	Аналитический метод	0.10	-
7818	379089.28	1343111.74	Аналитический метод	0.10	-
7819	379096.06	1343106.81	Аналитический метод	0.10	-
7820	379100.25	1343094.76	Аналитический метод	0.10	-
7821	379108.85	1343055.95	Аналитический метод	0.10	-
7822	379114.22	1343032.46	Аналитический метод	0.10	-
7823	379117.10	1343013.50	Аналитический метод	0.10	-
7824	379120.11	1343002.33	Аналитический метод	0.10	-
7825	379125.23	1342976.89	Аналитический метод	0.10	-
7826	379126.95	1342970.00	Аналитический метод	0.10	-
7827	379118.10	1342965.21	Аналитический метод	0.10	-
7828	379119.85	1342955.51	Аналитический метод	0.10	-
7829	379129.68	1342954.21	Аналитический метод	0.10	-
7830	379137.50	1342921.70	Аналитический метод	0.10	-
7831	379168.34	1342791.32	Аналитический метод	0.10	-
7832	379170.65	1342780.61	Аналитический метод	0.10	-

3. Сведения о характерных точках части (частей) границы объекта					
Обозначение характерных точек части границы	Координаты, м		Метод определения координат характерной точки	Средняя квадратическая погрешность положения характерной точки (Mt), м	Описание обозначения точки на местности (при наличии)
	X	Y			
1	2	3	4	5	6
7833	379188.37	1342699.11	Аналитический метод	0.10	-
7834	379234.35	1342465.69	Аналитический метод	0.10	-
7835	379259.39	1342345.70	Аналитический метод	0.10	-
7836	379264.69	1342326.75	Аналитический метод	0.10	-
7837	379264.91	1342322.45	Аналитический метод	0.10	-
7838	379265.31	1342317.44	Аналитический метод	0.10	-
7839	379261.25	1342316.03	Аналитический метод	0.10	-
7840	379262.68	1342309.65	Аналитический метод	0.10	-
7841	379266.00	1342309.13	Аналитический метод	0.10	-
7842	379266.27	1342306.07	Аналитический метод	0.10	-
7843	379363.66	1341846.43	Аналитический метод	0.10	-
7844	379361.16	1341842.99	Аналитический метод	0.10	-
7845	379357.38	1341841.48	Аналитический метод	0.10	-
7846	379343.43	1341835.90	Аналитический метод	0.10	-
7847	379316.26	1341826.43	Аналитический метод	0.10	-
7848	379293.55	1341818.91	Аналитический метод	0.10	-
7849	379223.98	1341797.70	Аналитический метод	0.10	-
7850	379061.63	1341744.94	Аналитический метод	0.10	-
7851	378920.54	1341697.71	Аналитический метод	0.10	-
7852	378920.16	1341698.83	Аналитический метод	0.10	-
7853	378917.89	1341705.88	Аналитический метод	0.10	-
7854	378916.08	1341711.56	Аналитический метод	0.10	-
7855	378911.08	1341744.38	Аналитический метод	0.10	-
7856	378909.28	1341774.20	Аналитический метод	0.10	-
7857	378911.49	1341782.23	Аналитический метод	0.10	-
7858	378918.68	1341789.02	Аналитический метод	0.10	-

3. Сведения о характерных точках части (частей) границы объекта					
Обозначение характерных точек части границы	Координаты, м		Метод определения координат характерной точки	Средняя квадратическая погрешность положения характерной точки (Mt), м	Описание обозначения точки на местности (при наличии)
	X	Y			
1	2	3	4	5	6
7859	378930.70	1341794.63	Аналитический метод	0.10	-
7860	378951.67	1341802.15	Аналитический метод	0.10	-
7861	378970.97	1341809.06	Аналитический метод	0.10	-
7862	378972.65	1341809.66	Аналитический метод	0.10	-
7863	378987.90	1341835.11	Аналитический метод	0.10	-
7864	378982.42	1341854.76	Аналитический метод	0.10	-
7865	378969.49	1341896.75	Аналитический метод	0.10	-
7866	378969.01	1341898.47	Аналитический метод	0.10	-
7867	378962.17	1341921.09	Аналитический метод	0.10	-
7868	378951.14	1341953.51	Аналитический метод	0.10	-
7869	378944.05	1341975.41	Аналитический метод	0.10	-
7870	378938.05	1341995.50	Аналитический метод	0.10	-
7871	378937.62	1341997.22	Аналитический метод	0.10	-
7872	378931.52	1342019.16	Аналитический метод	0.10	-
7873	378922.90	1342048.25	Аналитический метод	0.10	-
7874	378911.08	1342088.13	Аналитический метод	0.10	-
7875	378911.97	1342088.65	Аналитический метод	0.10	-
7876	378903.70	1342114.75	Аналитический метод	0.10	-
7877	378901.04	1342122.57	Аналитический метод	0.10	-
7878	378896.02	1342137.44	Аналитический метод	0.10	-
7879	378894.61	1342142.59	Аналитический метод	0.10	-
7880	378914.88	1342151.04	Аналитический метод	0.10	-
7881	378935.67	1342156.64	Аналитический метод	0.10	-
7882	378944.67	1342159.75	Аналитический метод	0.10	-
7883	378956.17	1342167.64	Аналитический метод	0.10	-
7884	379002.78	1342200.33	Аналитический метод	0.10	-

3. Сведения о характерных точках части (частей) границы объекта					
Обозначение характерных точек части границы	Координаты, м		Метод определения координат характерной точки	Средняя квадратическая погрешность положения характерной точки (Mt), м	Описание обозначения точки на местности (при наличии)
	X	Y			
1	2	3	4	5	6
7885	379042.36	1342224.12	Аналитический метод	0.10	-
7886	379062.55	1342240.04	Аналитический метод	0.10	-
7887	379060.53	1342247.83	Аналитический метод	0.10	-
7888	379052.19	1342244.60	Аналитический метод	0.10	-
7889	379036.67	1342232.36	Аналитический метод	0.10	-
7890	378997.33	1342208.72	Аналитический метод	0.10	-
7891	378950.47	1342175.86	Аналитический метод	0.10	-
7892	378940.13	1342168.76	Аналитический метод	0.10	-
7893	378932.73	1342166.21	Аналитический метод	0.10	-
7894	378892.86	1342154.99	Аналитический метод	0.10	-
7895	378888.32	1342156.57	Аналитический метод	0.10	-
7896	378878.88	1342181.15	Аналитический метод	0.10	-
7897	378870.10	1342204.34	Аналитический метод	0.10	-
7898	378871.35	1342206.49	Аналитический метод	0.10	-
7899	378870.22	1342209.19	Аналитический метод	0.10	-
7900	378859.97	1342233.65	Аналитический метод	0.10	-
7901	378853.93	1342251.76	Аналитический метод	0.10	-
7902	378846.84	1342248.22	Аналитический метод	0.10	-
7903	378839.26	1342243.32	Аналитический метод	0.10	-
7904	378844.44	1342226.55	Аналитический метод	0.10	-
7905	378849.47	1342213.96	Аналитический метод	0.10	-
7906	378851.17	1342210.47	Аналитический метод	0.10	-
7907	378861.39	1342183.33	Аналитический метод	0.10	-
7908	378864.30	1342176.98	Аналитический метод	0.10	-
7909	378880.94	1342140.61	Аналитический метод	0.10	-
7910	378835.48	1342119.80	Аналитический метод	0.10	-

3. Сведения о характерных точках части (частей) границы объекта					
Обозначение характерных точек части границы	Координаты, м		Метод определения координат характерной точки	Средняя квадратическая погрешность положения характерной точки (Mt), м	Описание обозначения точки на местности (при наличии)
	X	Y			
1	2	3	4	5	6
7911	378818.83	1342156.17	Аналитический метод	0.10	-
7912	378817.78	1342158.97	Аналитический метод	0.10	-
7913	378818.12	1342152.06	Аналитический метод	0.10	-
7914	378811.56	1342149.06	Аналитический метод	0.10	-
7915	378817.70	1342136.50	Аналитический метод	0.10	-
7916	378827.41	1342113.85	Аналитический метод	0.10	-
7917	378823.59	1342112.13	Аналитический метод	0.10	-
7918	378828.32	1342096.73	Аналитический метод	0.10	-
7919	378832.75	1342075.06	Аналитический метод	0.10	-
7920	378830.31	1342074.14	Аналитический метод	0.10	-
7921	378834.74	1342060.13	Аналитический метод	0.10	-
7922	378841.83	1342036.25	Аналитический метод	0.10	-
7923	378846.32	1342018.98	Аналитический метод	0.10	-
7924	378855.44	1341988.29	Аналитический метод	0.10	-
7925	378866.93	1341959.60	Аналитический метод	0.10	-
7926	378878.56	1341964.37	Аналитический метод	0.10	-
7927	378867.14	1341994.17	Аналитический метод	0.10	-
7928	378860.17	1341992.30	Аналитический метод	0.10	-
7929	378854.70	1342010.77	Аналитический метод	0.10	-
7930	378852.30	1342020.05	Аналитический метод	0.10	-
7931	378853.23	1342020.37	Аналитический метод	0.10	-
7932	378852.29	1342023.15	Аналитический метод	0.10	-
7933	378847.42	1342037.51	Аналитический метод	0.10	-
7934	378850.68	1342038.61	Аналитический метод	0.10	-
7935	378846.73	1342057.03	Аналитический метод	0.10	-
7936	378830.10	1342112.35	Аналитический метод	0.10	-

3. Сведения о характерных точках части (частей) границы объекта					
Обозначение характерных точек части границы	Координаты, м		Метод определения координат характерной точки	Средняя квадратическая погрешность положения характерной точки (Mt), м	Описание обозначения точки на местности (при наличии)
	X	Y			
1	2	3	4	5	6
7937	378867.41	1342125.50	Аналитический метод	0.10	-
7938	378879.28	1342092.16	Аналитический метод	0.10	-
7939	378889.38	1342051.99	Аналитический метод	0.10	-
7940	378893.69	1342037.07	Аналитический метод	0.10	-
7941	378894.91	1342034.79	Аналитический метод	0.10	-
7942	378904.87	1342004.32	Аналитический метод	0.10	-
7943	378915.50	1341973.40	Аналитический метод	0.10	-
7944	378922.51	1341951.76	Аналитический метод	0.10	-
7945	378930.18	1341927.92	Аналитический метод	0.10	-
7946	378937.02	1341906.69	Аналитический метод	0.10	-
7947	378944.84	1341881.89	Аналитический метод	0.10	-
7948	378956.71	1341844.29	Аналитический метод	0.10	-
7949	378946.87	1341830.20	Аналитический метод	0.10	-
7950	378937.02	1341816.10	Аналитический метод	0.10	-
7951	378916.36	1341795.46	Аналитический метод	0.10	-
7952	378915.25	1341799.08	Аналитический метод	0.10	-
7953	378880.98	1341783.18	Аналитический метод	0.10	-
7954	378853.38	1341818.59	Аналитический метод	0.10	-
7955	378848.38	1341816.99	Аналитический метод	0.10	-
7956	378832.63	1341847.28	Аналитический метод	0.10	-
7957	378822.24	1341862.85	Аналитический метод	0.10	-
7958	378811.14	1341887.22	Аналитический метод	0.10	-
7959	378796.06	1341936.32	Аналитический метод	0.10	-
7960	378793.98	1341935.64	Аналитический метод	0.10	-
7961	378769.78	1342011.05	Аналитический метод	0.10	-
7962	378769.41	1342012.07	Аналитический метод	0.10	-

3. Сведения о характерных точках части (частей) границы объекта					
Обозначение характерных точек части границы	Координаты, м		Метод определения координат характерной точки	Средняя квадратическая погрешность положения характерной точки (Mt), м	Описание обозначения точки на местности (при наличии)
	X	Y			
1	2	3	4	5	6
7963	378768.30	1342011.70	Аналитический метод	0.10	-
7964	378750.49	1342064.90	Аналитический метод	0.10	-
7965	378732.42	1342120.30	Аналитический метод	0.10	-
7966	378727.67	1342140.99	Аналитический метод	0.10	-
7967	378728.07	1342154.76	Аналитический метод	0.10	-
7968	378739.66	1342175.41	Аналитический метод	0.10	-
7969	378748.96	1342184.32	Аналитический метод	0.10	-
7970	378747.09	1342193.11	Аналитический метод	0.10	-
7971	378733.56	1342180.13	Аналитический метод	0.10	-
7972	378720.49	1342156.86	Аналитический метод	0.10	-
7973	378720.02	1342140.24	Аналитический метод	0.10	-
7974	378728.68	1342107.11	Аналитический метод	0.10	-
7975	378753.03	1342031.87	Аналитический метод	0.10	-
7976	378755.59	1342032.59	Аналитический метод	0.10	-
7977	378762.14	1342014.45	Аналитический метод	0.10	-
7978	378768.76	1341996.10	Аналитический метод	0.10	-
7979	378775.21	1341978.25	Аналитический метод	0.10	-
7980	378773.28	1341977.72	Аналитический метод	0.10	-
7981	378781.71	1341947.79	Аналитический метод	0.10	-
7982	378747.30	1341937.12	Аналитический метод	0.10	-
7983	378712.22	1341925.56	Аналитический метод	0.10	-
7984	378673.27	1341912.72	Аналитический метод	0.10	-
7985	378669.69	1341914.69	Аналитический метод	0.10	-
7986	378662.91	1341941.69	Аналитический метод	0.10	-
7987	378655.52	1341970.97	Аналитический метод	0.10	-
7988	378648.42	1341999.13	Аналитический метод	0.10	-



3. Сведения о характерных точках части (частей) границы объекта					
Обозначение характерных точек части границы	Координаты, м		Метод определения координат характерной точки	Средняя квадратическая погрешность положения характерной точки (Mt), м	Описание обозначения точки на местности (при наличии)
	X	Y			
1	2	3	4	5	6
7989	378606.87	1341983.51	Аналитический метод	0.10	-
7990	378599.30	1342013.73	Аналитический метод	0.10	-
7991	378590.44	1342049.10	Аналитический метод	0.10	-
7992	378587.81	1342061.00	Аналитический метод	0.10	-
7993	378579.46	1342059.20	Аналитический метод	0.10	-
7994	378589.40	1342016.01	Аналитический метод	0.10	-
7995	378589.47	1342015.71	Аналитический метод	0.10	-
7996	378590.31	1342015.90	Аналитический метод	0.10	-
7997	378602.20	1341964.31	Аналитический метод	0.10	-
7998	378601.33	1341964.13	Аналитический метод	0.10	-
7999	378606.04	1341943.67	Аналитический метод	0.10	-
8000	378610.74	1341923.21	Аналитический метод	0.10	-
8001	378615.45	1341902.74	Аналитический метод	0.10	-
8002	378566.17	1341891.70	Аналитический метод	0.10	-
8003	378516.89	1341880.66	Аналитический метод	0.10	-
8004	378528.42	1341830.61	Аналитический метод	0.10	-
8005	378531.46	1341831.32	Аналитический метод	0.10	-
8006	378537.07	1341786.53	Аналитический метод	0.10	-
8007	378533.58	1341785.58	Аналитический метод	0.10	-
8008	378546.39	1341726.73	Аналитический метод	0.10	-
8009	378562.51	1341643.44	Аналитический метод	0.10	-
8010	378567.83	1341615.96	Аналитический метод	0.10	-
8011	378538.13	1341609.79	Аналитический метод	0.10	-
8012	378507.24	1341608.30	Аналитический метод	0.10	-
8013	378475.32	1341613.54	Аналитический метод	0.10	-
8014	378447.10	1341618.15	Аналитический метод	0.10	-

3. Сведения о характерных точках части (частей) границы объекта					
Обозначение характерных точек части границы	Координаты, м		Метод определения координат характерной точки	Средняя квадратическая погрешность положения характерной точки (Mt), м	Описание обозначения точки на местности (при наличии)
	X	Y			
1	2	3	4	5	6
8015	378412.77	1341632.83	Аналитический метод	0.10	-
8016	378273.87	1341702.24	Аналитический метод	0.10	-
8017	378241.71	1341713.61	Аналитический метод	0.10	-
8018	378210.90	1341720.04	Аналитический метод	0.10	-
8019	378190.22	1341720.40	Аналитический метод	0.10	-
8020	378175.63	1341717.93	Аналитический метод	0.10	-
8021	378175.71	1341726.65	Аналитический метод	0.10	-
8022	378163.78	1341727.72	Аналитический метод	0.10	-
8023	378136.48	1341722.55	Аналитический метод	0.10	-
8024	378109.00	1341717.35	Аналитический метод	0.10	-
8025	378075.10	1341710.65	Аналитический метод	0.10	-
8026	378075.53	1341777.89	Аналитический метод	0.10	-
8027	378075.25	1341805.48	Аналитический метод	0.10	-
8028	378075.87	1341814.34	Аналитический метод	0.10	-
8029	378077.06	1341818.29	Аналитический метод	0.10	-
8030	378086.87	1341830.49	Аналитический метод	0.10	-
8031	378090.10	1341838.08	Аналитический метод	0.10	-
8032	378091.18	1341840.97	Аналитический метод	0.10	-
8033	378091.87	1341845.67	Аналитический метод	0.10	-
8034	378092.10	1341856.81	Аналитический метод	0.10	-
8035	378092.22	1341862.56	Аналитический метод	0.10	-
8036	378086.75	1341866.82	Аналитический метод	0.10	-
8037	378081.69	1341865.65	Аналитический метод	0.10	-
8038	378055.35	1341864.66	Аналитический метод	0.10	-
8039	378038.38	1341864.88	Аналитический метод	0.10	-
8040	378007.06	1341867.66	Аналитический метод	0.10	-

3. Сведения о характерных точках части (частей) границы объекта					
Обозначение характерных точек части границы	Координаты, м		Метод определения координат характерной точки	Средняя квадратическая погрешность положения характерной точки (Mt), м	Описание обозначения точки на местности (при наличии)
	X	Y			
1	2	3	4	5	6
8041	377997.43	1341868.51	Аналитический метод	0.10	-
8042	377997.70	1341883.09	Аналитический метод	0.10	-
8043	377969.14	1341882.94	Аналитический метод	0.10	-
8044	377969.57	1341879.42	Аналитический метод	0.10	-
8045	377945.98	1341876.38	Аналитический метод	0.10	-
8046	377848.83	1341871.17	Аналитический метод	0.10	-
8047	377818.08	1341871.47	Аналитический метод	0.10	-
8048	377806.49	1341871.66	Аналитический метод	0.10	-
8049	377789.19	1341880.41	Аналитический метод	0.10	-
8050	377762.54	1341882.25	Аналитический метод	0.10	-
8051	377762.55	1341880.36	Аналитический метод	0.10	-
8052	377739.08	1341879.97	Аналитический метод	0.10	-
8053	377739.53	1341883.10	Аналитический метод	0.10	-
8054	377726.19	1341883.94	Аналитический метод	0.10	-
8055	377727.96	1341887.97	Аналитический метод	0.10	-
8056	377741.71	1341911.14	Аналитический метод	0.10	-
8057	377776.88	1341955.32	Аналитический метод	0.10	-
8058	377781.92	1341965.56	Аналитический метод	0.10	-
8059	377778.96	1341966.73	Аналитический метод	0.10	-
8060	377795.96	1342001.28	Аналитический метод	0.10	-
8061	377803.33	1342036.21	Аналитический метод	0.10	-
8062	377811.02	1342072.31	Аналитический метод	0.10	-
8063	377815.90	1342175.65	Аналитический метод	0.10	-
8064	377815.92	1342176.02	Аналитический метод	0.10	-
8065	377811.68	1342216.73	Аналитический метод	0.10	-
8066	377805.69	1342216.37	Аналитический метод	0.10	-

3. Сведения о характерных точках части (частей) границы объекта					
Обозначение характерных точек части границы	Координаты, м		Метод определения координат характерной точки	Средняя квадратическая погрешность положения характерной точки (Mt), м	Описание обозначения точки на местности (при наличии)
	X	Y			
1	2	3	4	5	6
8067	377809.91	1342175.85	Аналитический метод	0.10	-
8068	377805.06	1342073.25	Аналитический метод	0.10	-
8069	377790.36	1342003.43	Аналитический метод	0.10	-
8070	377766.59	1341955.21	Аналитический метод	0.10	-
8071	377733.42	1341911.61	Аналитический метод	0.10	-
8072	377723.41	1341898.45	Аналитический метод	0.10	-
8073	377717.67	1341887.86	Аналитический метод	0.10	-
8074	377713.69	1341887.90	Аналитический метод	0.10	-
8075	377704.64	1341869.72	Аналитический метод	0.10	-
8076	377700.60	1341859.29	Аналитический метод	0.10	-
8077	377696.91	1341843.19	Аналитический метод	0.10	-
8078	377695.65	1341826.39	Аналитический метод	0.10	-
8079	377696.93	1341797.65	Аналитический метод	0.10	-
8080	377699.65	1341782.94	Аналитический метод	0.10	-
8081	377716.90	1341739.83	Аналитический метод	0.10	-
8082	377698.37	1341739.86	Аналитический метод	0.10	-
8083	377633.29	1341731.72	Аналитический метод	0.10	-
8084	377535.97	1341719.54	Аналитический метод	0.10	-
8085	377526.90	1341722.05	Аналитический метод	0.10	-
8086	377522.56	1341727.28	Аналитический метод	0.10	-
8087	377520.67	1341732.81	Аналитический метод	0.10	-
8088	377519.18	1341738.87	Аналитический метод	0.10	-
8089	377508.61	1341863.34	Аналитический метод	0.10	-
8090	377504.12	1341918.30	Аналитический метод	0.10	-
8091	377497.93	1341940.92	Аналитический метод	0.10	-
8092	377489.41	1341936.11	Аналитический метод	0.10	-

3. Сведения о характерных точках части (частей) границы объекта					
Обозначение характерных точек части границы	Координаты, м		Метод определения координат характерной точки	Средняя квадратическая погрешность положения характерной точки (Mt), м	Описание обозначения точки на местности (при наличии)
	X	Y			
1	2	3	4	5	6
8093	377494.73	1341916.65	Аналитический метод	0.10	-
8094	377499.16	1341864.24	Аналитический метод	0.10	-
8095	377509.79	1341737.33	Аналитический метод	0.10	-
8096	377514.17	1341718.77	Аналитический метод	0.10	-
8097	377520.13	1341711.58	Аналитический метод	0.10	-
8098	377535.09	1341707.44	Аналитический метод	0.10	-
8099	377546.68	1341708.47	Аналитический метод	0.10	-
8100	377552.76	1341709.84	Аналитический метод	0.10	-
8101	377704.87	1341728.07	Аналитический метод	0.10	-
8102	377717.23	1341728.26	Аналитический метод	0.10	-
8103	377738.49	1341592.91	Аналитический метод	0.10	-
8104	377759.31	1341594.10	Аналитический метод	0.10	-
8105	377768.81	1341595.13	Аналитический метод	0.10	-
8106	377785.94	1341599.45	Аналитический метод	0.10	-
8107	377884.07	1341625.50	Аналитический метод	0.10	-
8108	377978.51	1341652.34	Аналитический метод	0.10	-
8109	378065.11	1341678.19	Аналитический метод	0.10	-
8110	378134.13	1341697.84	Аналитический метод	0.10	-
8111	378166.67	1341701.84	Аналитический метод	0.10	-
8112	378205.37	1341699.15	Аналитический метод	0.10	-
8113	378235.08	1341693.11	Аналитический метод	0.10	-
8114	378255.99	1341686.37	Аналитический метод	0.10	-
8115	378295.32	1341667.69	Аналитический метод	0.10	-
8116	378345.36	1341641.70	Аналитический метод	0.10	-
8117	378365.79	1341630.84	Аналитический метод	0.10	-
8118	378370.96	1341628.12	Аналитический метод	0.10	-

3. Сведения о характерных точках части (частей) границы объекта					
Обозначение характерных точек части границы	Координаты, м		Метод определения координат характерной точки	Средняя квадратическая погрешность положения характерной точки (Mt), м	Описание обозначения точки на местности (при наличии)
	X	Y			
1	2	3	4	5	6
8119	378395.34	1341615.14	Аналитический метод	0.10	-
8120	378442.05	1341596.70	Аналитический метод	0.10	-
8121	378509.70	1341584.75	Аналитический метод	0.10	-
8122	378534.20	1341584.87	Аналитический метод	0.10	-
8123	378765.82	1341635.09	Аналитический метод	0.10	-
8124	378880.17	1341663.09	Аналитический метод	0.10	-
8125	378909.30	1341672.84	Аналитический метод	0.10	-
8126	378919.57	1341640.66	Аналитический метод	0.10	-
8127	378925.69	1341621.49	Аналитический метод	0.10	-
8128	378926.28	1341619.63	Аналитический метод	0.10	-
8129	378928.89	1341594.41	Аналитический метод	0.10	-
8130	378931.21	1341568.49	Аналитический метод	0.10	-
8131	378931.67	1341568.60	Аналитический метод	0.10	-
8132	378935.89	1341569.61	Аналитический метод	0.10	-
8133	378937.55	1341569.39	Аналитический метод	0.10	-
8134	378938.02	1341563.33	Аналитический метод	0.10	-
8135	378928.95	1341542.11	Аналитический метод	0.10	-
8136	378922.91	1341519.44	Аналитический метод	0.10	-
8137	378919.30	1341499.45	Аналитический метод	0.10	-
8138	378918.74	1341484.48	Аналитический метод	0.10	-
8139	378873.85	1341474.80	Аналитический метод	0.10	-
8140	378859.35	1341471.67	Аналитический метод	0.10	-
8141	378859.86	1341468.23	Аналитический метод	0.10	-
8142	378821.66	1341459.95	Аналитический метод	0.10	-
8143	378807.66	1341471.12	Аналитический метод	0.10	-
8144	378801.40	1341472.64	Аналитический метод	0.10	-

3. Сведения о характерных точках части (частей) границы объекта					
Обозначение характерных точек части границы	Координаты, м		Метод определения координат характерной точки	Средняя квадратическая погрешность положения характерной точки (Mt), м	Описание обозначения точки на местности (при наличии)
	X	Y			
1	2	3	4	5	6
8145	378793.61	1341471.34	Аналитический метод	0.10	-
8146	378794.41	1341468.11	Аналитический метод	0.10	-
8147	378773.89	1341462.81	Аналитический метод	0.10	-
8148	378771.46	1341453.52	Аналитический метод	0.10	-
8149	378769.39	1341447.84	Аналитический метод	0.10	-
8150	378772.54	1341439.10	Аналитический метод	0.10	-
8151	378782.97	1341424.41	Аналитический метод	0.10	-
8152	378791.64	1341412.20	Аналитический метод	0.10	-
8153	378787.52	1341411.32	Аналитический метод	0.10	-
8154	378796.46	1341375.94	Аналитический метод	0.10	-
8155	378804.65	1341339.03	Аналитический метод	0.10	-
8156	378807.04	1341316.18	Аналитический метод	0.10	-
8157	378808.39	1341290.23	Аналитический метод	0.10	-
8158	378817.95	1341278.56	Аналитический метод	0.10	-
8159	378820.67	1341271.02	Аналитический метод	0.10	-
8160	378825.26	1341242.12	Аналитический метод	0.10	-
8161	378827.19	1341230.95	Аналитический метод	0.10	-
8162	378830.35	1341212.68	Аналитический метод	0.10	-
8163	378835.81	1341214.00	Аналитический метод	0.10	-
8164	378840.81	1341179.83	Аналитический метод	0.10	-
8165	378851.08	1341146.93	Аналитический метод	0.10	-
8166	378855.35	1341130.75	Аналитический метод	0.10	-
8167	378859.10	1341118.70	Аналитический метод	0.10	-
8168	378866.99	1341092.10	Аналитический метод	0.10	-
8169	378830.81	1341082.01	Аналитический метод	0.10	-
8170	378823.11	1341080.34	Аналитический метод	0.10	-

3. Сведения о характерных точках части (частей) границы объекта					
Обозначение характерных точек части границы	Координаты, м		Метод определения координат характерной точки	Средняя квадратическая погрешность положения характерной точки (Mt), м	Описание обозначения точки на местности (при наличии)
	X	Y			
1	2	3	4	5	6
8171	378822.76	1341082.07	Аналитический метод	0.10	-
8172	378765.59	1341066.59	Аналитический метод	0.10	-
8173	378718.94	1341055.82	Аналитический метод	0.10	-
8174	378720.54	1341052.31	Аналитический метод	0.10	-
8175	378724.64	1341043.26	Аналитический метод	0.10	-
8176	378741.35	1341047.68	Аналитический метод	0.10	-
8177	378772.36	1341055.89	Аналитический метод	0.10	-
8178	378772.32	1341056.22	Аналитический метод	0.10	-
8179	378796.91	1341062.55	Аналитический метод	0.10	-
8180	378796.20	1341065.44	Аналитический метод	0.10	-
8181	378804.23	1341068.22	Аналитический метод	0.10	-
8182	378805.34	1341064.10	Аналитический метод	0.10	-
8183	378849.53	1341074.84	Аналитический метод	0.10	-
8184	378868.38	1341081.04	Аналитический метод	0.10	-
8185	378870.10	1341081.61	Аналитический метод	0.10	-
8186	378903.05	1341091.96	Аналитический метод	0.10	-
8187	378924.00	1341097.80	Аналитический метод	0.10	-
8188	378948.52	1341105.17	Аналитический метод	0.10	-
8189	378980.50	1341113.14	Аналитический метод	0.10	-
8190	379001.72	1341119.01	Аналитический метод	0.10	-
8191	379002.67	1341118.26	Аналитический метод	0.10	-
8192	379013.39	1341076.83	Аналитический метод	0.10	-
8193	379014.97	1341072.29	Аналитический метод	0.10	-
8194	379026.54	1341039.00	Аналитический метод	0.10	-
8195	379038.26	1341005.29	Аналитический метод	0.10	-
8196	379058.71	1340967.20	Аналитический метод	0.10	-



3. Сведения о характерных точках части (частей) границы объекта					
Обозначение характерных точек части границы	Координаты, м		Метод определения координат характерной точки	Средняя квадратическая погрешность положения характерной точки (Mt), м	Описание обозначения точки на местности (при наличии)
	X	Y			
1	2	3	4	5	6
8197	379076.31	1340937.63	Аналитический метод	0.10	-
8198	379089.89	1340934.75	Аналитический метод	0.10	-
8199	379099.17	1340932.46	Аналитический метод	0.10	-
8200	379080.62	1340956.60	Аналитический метод	0.10	-
8201	379051.95	1341010.47	Аналитический метод	0.10	-
8202	379045.49	1341026.98	Аналитический метод	0.10	-
8203	379041.17	1341040.78	Аналитический метод	0.10	-
8204	379037.97	1341050.94	Аналитический метод	0.10	-
8205	379024.49	1341094.60	Аналитический метод	0.10	-
8206	379018.30	1341113.73	Аналитический метод	0.10	-
8207	379008.25	1341147.51	Аналитический метод	0.10	-
8208	379001.40	1341146.02	Аналитический метод	0.10	-
8209	378993.48	1341176.72	Аналитический метод	0.10	-
8210	378989.91	1341190.50	Аналитический метод	0.10	-
8211	378966.69	1341303.05	Аналитический метод	0.10	-
8212	378952.68	1341368.86	Аналитический метод	0.10	-
8213	378954.73	1341369.66	Аналитический метод	0.10	-
8214	378948.10	1341402.44	Аналитический метод	0.10	-
8215	378946.59	1341414.76	Аналитический метод	0.10	-
8216	378938.94	1341447.85	Аналитический метод	0.10	-
8217	378933.59	1341483.63	Аналитический метод	0.10	-
8218	378968.19	1341491.04	Аналитический метод	0.10	-
8219	378969.36	1341481.14	Аналитический метод	0.10	-
8220	379063.67	1341499.88	Аналитический метод	0.10	-
8221	379093.19	1341505.75	Аналитический метод	0.10	-
8222	379110.02	1341516.18	Аналитический метод	0.10	-

3. Сведения о характерных точках части (частей) границы объекта					
Обозначение характерных точек части границы	Координаты, м		Метод определения координат характерной точки	Средняя квадратическая погрешность положения характерной точки (Mt), м	Описание обозначения точки на местности (при наличии)
	X	Y			
1	2	3	4	5	6
8223	379103.38	1341527.87	Аналитический метод	0.10	-
8224	379099.17	1341526.84	Аналитический метод	0.10	-
8225	379089.69	1341520.90	Аналитический метод	0.10	-
8226	379087.49	1341520.44	Аналитический метод	0.10	-
8227	379048.32	1341512.12	Аналитический метод	0.10	-
8228	379040.01	1341544.56	Аналитический метод	0.10	-
8229	379032.79	1341572.74	Аналитический метод	0.10	-
8230	379036.99	1341580.44	Аналитический метод	0.10	-
8231	379069.35	1341591.20	Аналитический метод	0.10	-
8232	379097.90	1341600.69	Аналитический метод	0.10	-
8233	379105.08	1341596.77	Аналитический метод	0.10	-
8234	379112.30	1341568.59	Аналитический метод	0.10	-
8235	379119.71	1341539.72	Аналитический метод	0.10	-
8236	379126.82	1341544.18	Аналитический метод	0.10	-
8237	379118.67	1341575.98	Аналитический метод	0.10	-
8238	379112.69	1341599.30	Аналитический метод	0.10	-
8239	379116.87	1341607.00	Аналитический метод	0.10	-
8240	379145.45	1341616.49	Аналитический метод	0.10	-
8241	379143.46	1341624.25	Аналитический метод	0.10	-
8242	379105.41	1341611.61	Аналитический метод	0.10	-
8243	379067.36	1341598.97	Аналитический метод	0.10	-
8244	379029.30	1341586.32	Аналитический метод	0.10	-
8245	378991.24	1341573.72	Аналитический метод	0.10	-
8246	378951.79	1341560.54	Аналитический метод	0.10	-
8247	378947.07	1341564.58	Аналитический метод	0.10	-
8248	378946.04	1341570.74	Аналитический метод	0.10	-

3. Сведения о характерных точках части (частей) границы объекта					
Обозначение характерных точек части границы	Координаты, м		Метод определения координат характерной точки	Средняя квадратическая погрешность положения характерной точки (Mt), м	Описание обозначения точки на местности (при наличии)
	X	Y			
1	2	3	4	5	6
8249	378943.83	1341595.84	Аналитический метод	0.10	-
8250	378941.04	1341622.71	Аналитический метод	0.10	-
8251	378939.98	1341626.04	Аналитический метод	0.10	-
8252	378943.84	1341633.67	Аналитический метод	0.10	-
8253	378973.33	1341643.59	Аналитический метод	0.10	-
8254	379011.38	1341656.23	Аналитический метод	0.10	-
8255	379049.43	1341668.88	Аналитический метод	0.10	-
8256	379087.49	1341681.53	Аналитический метод	0.10	-
8257	379125.53	1341694.18	Аналитический метод	0.10	-
8258	379123.54	1341701.95	Аналитический метод	0.10	-
8259	379085.44	1341689.50	Аналитический метод	0.10	-
8260	379047.44	1341676.65	Аналитический метод	0.10	-
8261	379009.39	1341664.00	Аналитический метод	0.10	-
8262	378971.34	1341651.35	Аналитический метод	0.10	-
8263	378941.37	1341641.38	Аналитический метод	0.10	-
8264	378933.86	1341645.22	Аналитический метод	0.10	-
8265	378924.61	1341674.19	Аналитический метод	0.10	-
8266	378923.88	1341677.73	Аналитический метод	0.10	-
8267	379067.90	1341725.94	Аналитический метод	0.10	-
8268	379113.59	1341740.79	Аналитический метод	0.10	-
8269	379299.61	1341799.85	Аналитический метод	0.10	-
8270	379322.69	1341807.49	Аналитический метод	0.10	-
8271	379350.44	1341817.16	Аналитический метод	0.10	-
8272	379362.05	1341821.77	Аналитический метод	0.10	-
8273	379369.90	1341824.86	Аналитический метод	0.10	-
8274	379371.84	1341819.86	Аналитический метод	0.10	-

3. Сведения о характерных точках части (частей) границы объекта					
Обозначение характерных точек части границы	Координаты, м		Метод определения координат характерной точки	Средняя квадратическая погрешность положения характерной точки (Mt), м	Описание обозначения точки на местности (при наличии)
	X	Y			
1	2	3	4	5	6
8275	379455.20	1341411.30	Аналитический метод	0.10	-
8276	379488.60	1341250.22	Аналитический метод	0.10	-
8277	379530.29	1341047.21	Аналитический метод	0.10	-
8278	379530.10	1341046.59	Аналитический метод	0.10	-
8279	379525.20	1341042.75	Аналитический метод	0.10	-
8280	379475.58	1341033.54	Аналитический метод	0.10	-
8281	379401.92	1341015.89	Аналитический метод	0.10	-
8282	379334.40	1340993.90	Аналитический метод	0.10	-
8283	379236.32	1340960.87	Аналитический метод	0.10	-
8284	379224.52	1340956.93	Аналитический метод	0.10	-
8285	379225.77	1340962.47	Аналитический метод	0.10	-
8286	379222.96	1340961.80	Аналитический метод	0.10	-
8287	379219.47	1340955.01	Аналитический метод	0.10	-
8288	379216.38	1340944.62	Аналитический метод	0.10	-
8289	379179.92	1340932.15	Аналитический метод	0.10	-
8290	379164.09	1340926.54	Аналитический метод	0.10	-
8291	379129.19	1340920.93	Аналитический метод	0.10	-
8292	379120.79	1340920.66	Аналитический метод	0.10	-
8293	379092.05	1340925.99	Аналитический метод	0.10	-
8294	379043.83	1340936.08	Аналитический метод	0.10	-
8295	379002.36	1340942.80	Аналитический метод	0.10	-
8296	378951.75	1340953.60	Аналитический метод	0.10	-
8297	378932.00	1340958.36	Аналитический метод	0.10	-
8298	378912.23	1340961.86	Аналитический метод	0.10	-
8299	378891.62	1340962.71	Аналитический метод	0.10	-
8300	378883.36	1340962.87	Аналитический метод	0.10	-

3. Сведения о характерных точках части (частей) границы объекта					
Обозначение характерных точек части границы	Координаты, м		Метод определения координат характерной точки	Средняя квадратическая погрешность положения характерной точки (Mt), м	Описание обозначения точки на местности (при наличии)
	X	Y			
1	2	3	4	5	6
8301	378836.38	1340955.15	Аналитический метод	0.10	-
8302	378810.46	1340950.09	Аналитический метод	0.10	-
8303	378785.10	1340945.47	Аналитический метод	0.10	-
8304	378778.38	1340945.74	Аналитический метод	0.10	-
8305	378771.50	1340948.55	Аналитический метод	0.10	-
8306	378763.11	1340958.52	Аналитический метод	0.10	-
8307	378745.29	1340990.04	Аналитический метод	0.10	-
8308	378716.55	1341041.34	Аналитический метод	0.10	-
8309	378707.02	1341062.52	Аналитический метод	0.10	-
8310	378694.55	1341086.20	Аналитический метод	0.10	-
8311	378693.57	1341096.57	Аналитический метод	0.10	-
8312	378694.97	1341103.57	Аналитический метод	0.10	-
8313	378697.22	1341109.88	Аналитический метод	0.10	-
8314	378687.91	1341107.33	Аналитический метод	0.10	-
8315	378682.77	1341105.92	Аналитический метод	0.10	-
8316	378676.90	1341099.88	Аналитический метод	0.10	-
8317	378682.90	1341086.92	Аналитический метод	0.10	-
8318	378689.00	1341078.26	Аналитический метод	0.10	-
8319	378697.66	1341062.64	Аналитический метод	0.10	-
8320	378709.39	1341038.23	Аналитический метод	0.10	-
8321	378724.36	1341011.02	Аналитический метод	0.10	-
8322	378726.54	1341010.98	Аналитический метод	0.10	-
8323	378740.72	1340984.40	Аналитический метод	0.10	-
8324	378755.66	1340954.89	Аналитический метод	0.10	-
8325	378761.45	1340945.68	Аналитический метод	0.10	-
8326	378759.79	1340946.73	Аналитический метод	0.10	-

3. Сведения о характерных точках части (частей) границы объекта					
Обозначение характерных точек части границы	Координаты, м		Метод определения координат характерной точки	Средняя квадратическая погрешность положения характерной точки (Mt), м	Описание обозначения точки на местности (при наличии)
	X	Y			
1	2	3	4	5	6
8327	378732.69	1340944.20	Аналитический метод	0.10	-
8328	378675.31	1340946.36	Аналитический метод	0.10	-
8329	378473.14	1340968.36	Аналитический метод	0.10	-
8330	378350.62	1340980.68	Аналитический метод	0.10	-
8331	378302.77	1340983.81	Аналитический метод	0.10	-
8332	378260.61	1340990.37	Аналитический метод	0.10	-
8333	378133.17	1341027.33	Аналитический метод	0.10	-
8334	378088.69	1341021.08	Аналитический метод	0.10	-
8335	377944.23	1340970.66	Аналитический метод	0.10	-
8336	377862.89	1340954.38	Аналитический метод	0.10	-
8337	377746.59	1340898.65	Аналитический метод	0.10	-
8338	377729.65	1340896.87	Аналитический метод	0.10	-
8339	377717.95	1340895.42	Аналитический метод	0.10	-
8340	377690.78	1340902.76	Аналитический метод	0.10	-
8341	377658.12	1340912.09	Аналитический метод	0.10	-
8342	377602.43	1340917.60	Аналитический метод	0.10	-
8343	377564.13	1340911.39	Аналитический метод	0.10	-
8344	377509.41	1340890.43	Аналитический метод	0.10	-
8345	377487.61	1340886.15	Аналитический метод	0.10	-
8346	377381.76	1340920.03	Аналитический метод	0.10	-
8347	377338.03	1340934.03	Аналитический метод	0.10	-
8348	377294.27	1340953.80	Аналитический метод	0.10	-
8349	377249.17	1340970.72	Аналитический метод	0.10	-
8350	377218.06	1340979.99	Аналитический метод	0.10	-
8351	377197.65	1340983.86	Аналитический метод	0.10	-
8352	377187.05	1340984.30	Аналитический метод	0.10	-

3. Сведения о характерных точках части (частей) границы объекта					
Обозначение характерных точек части границы	Координаты, м		Метод определения координат характерной точки	Средняя квадратическая погрешность положения характерной точки (Mt), м	Описание обозначения точки на местности (при наличии)
	X	Y			
1	2	3	4	5	6
8353	377186.46	1340970.25	Аналитический метод	0.10	-
8354	377196.04	1340969.85	Аналитический метод	0.10	-
8355	377214.74	1340966.31	Аналитический метод	0.10	-
8356	377244.69	1340957.39	Аналитический метод	0.10	-
8357	377288.90	1340940.80	Аналитический метод	0.10	-
8358	377332.98	1340920.89	Аналитический метод	0.10	-
8359	377486.77	1340871.66	Аналитический метод	0.10	-
8360	377513.31	1340876.87	Аналитический метод	0.10	-
8361	377567.81	1340897.74	Аналитический метод	0.10	-
8362	377602.87	1340903.43	Аналитический метод	0.10	-
8363	377655.48	1340898.22	Аналитический метод	0.10	-
8364	377687.02	1340889.21	Аналитический метод	0.10	-
8365	377716.87	1340881.15	Аналитический метод	0.10	-
8366	377750.52	1340884.94	Аналитический метод	0.10	-
8367	377806.92	1340911.50	Аналитический метод	0.10	-
8368	377867.38	1340940.94	Аналитический метод	0.10	-
8369	377947.94	1340957.07	Аналитический метод	0.10	-
8370	378095.57	1341008.59	Аналитический метод	0.10	-
8371	378131.87	1341012.13	Аналитический метод	0.10	-
8372	378170.36	1341001.56	Аналитический метод	0.10	-
8373	378191.98	1340995.96	Аналитический метод	0.10	-
8374	378259.34	1340977.47	Аналитический метод	0.10	-
8375	378301.72	1340969.79	Аналитический метод	0.10	-
8376	378471.13	1340952.32	Аналитический метод	0.10	-
8377	378624.77	1340937.93	Аналитический метод	0.10	-
8378	378664.47	1340934.21	Аналитический метод	0.10	-

3. Сведения о характерных точках части (частей) границы объекта					
Обозначение характерных точек части границы	Координаты, м		Метод определения координат характерной точки	Средняя квадратическая погрешность положения характерной точки (Mt), м	Описание обозначения точки на местности (при наличии)
	X	Y			
1	2	3	4	5	6
8379	378697.45	1340932.91	Аналитический метод	0.10	-
8380	378732.94	1340931.62	Аналитический метод	0.10	-
8381	378686.46	1340894.74	Аналитический метод	0.10	-
8382	378671.52	1340862.96	Аналитический метод	0.10	-
8383	378671.32	1340826.68	Аналитический метод	0.10	-
8384	378671.13	1340788.62	Аналитический метод	0.10	-
8385	378677.44	1340731.12	Аналитический метод	0.10	-
8386	378685.05	1340731.80	Аналитический метод	0.10	-
8387	378687.84	1340703.06	Аналитический метод	0.10	-
8388	378690.63	1340674.26	Аналитический метод	0.10	-
8389	378693.42	1340645.48	Аналитический метод	0.10	-
8390	378696.21	1340616.74	Аналитический метод	0.10	-
8391	378644.59	1340611.68	Аналитический метод	0.10	-
8392	378641.80	1340640.47	Аналитический метод	0.10	-
8393	378639.00	1340669.27	Аналитический метод	0.10	-
8394	378636.21	1340698.05	Аналитический метод	0.10	-
8395	378633.44	1340726.82	Аналитический метод	0.10	-
8396	378627.93	1340726.28	Аналитический метод	0.10	-
8397	378635.42	1340627.29	Аналитический метод	0.10	-
8398	378641.23	1340547.43	Аналитический метод	0.10	-
8399	378651.25	1340548.16	Аналитический метод	0.10	-
8400	378646.25	1340599.78	Аналитический метод	0.10	-
8401	378675.04	1340602.57	Аналитический метод	0.10	-
8402	378703.84	1340605.37	Аналитический метод	0.10	-
8403	378708.83	1340553.74	Аналитический метод	0.10	-
8404	378718.98	1340555.89	Аналитический метод	0.10	-



3. Сведения о характерных точках части (частей) границы объекта					
Обозначение характерных точек части границы	Координаты, м		Метод определения координат характерной точки	Средняя квадратическая погрешность положения характерной точки (Mt), м	Описание обозначения точки на местности (при наличии)
	X	Y			
1	2	3	4	5	6
8405	378711.74	1340601.27	Аналитический метод	0.10	-
8406	378710.69	1340607.68	Аналитический метод	0.10	-
8407	378748.14	1340611.40	Аналитический метод	0.10	-
8408	378776.28	1340612.63	Аналитический метод	0.10	-
8409	378779.40	1340612.77	Аналитический метод	0.10	-
8410	378788.71	1340580.31	Аналитический метод	0.10	-
8411	378813.37	1340516.78	Аналитический метод	0.10	-
8412	378826.92	1340490.75	Аналитический метод	0.10	-
8413	378840.28	1340463.13	Аналитический метод	0.10	-
8414	378860.15	1340434.47	Аналитический метод	0.10	-
8415	378874.19	1340414.75	Аналитический метод	0.10	-
8416	378886.14	1340398.10	Аналитический метод	0.10	-
8417	378884.55	1340396.76	Аналитический метод	0.10	-
8418	378898.00	1340378.19	Аналитический метод	0.10	-
8419	378909.95	1340362.89	Аналитический метод	0.10	-
8420	378921.39	1340349.24	Аналитический метод	0.10	-
8421	378922.36	1340348.27	Аналитический метод	0.10	-
8422	378924.57	1340349.94	Аналитический метод	0.10	-
8423	378934.99	1340336.70	Аналитический метод	0.10	-
8424	378964.93	1340301.45	Аналитический метод	0.10	-
8425	378903.18	1340257.16	Аналитический метод	0.10	-
8426	378841.43	1340212.86	Аналитический метод	0.10	-
8427	378838.18	1340210.54	Аналитический метод	0.10	-
8428	378832.75	1340206.66	Аналитический метод	0.10	-
8429	378831.90	1340206.15	Аналитический метод	0.10	-
8430	378830.97	1340205.79	Аналитический метод	0.10	-

3. Сведения о характерных точках части (частей) границы объекта					
Обозначение характерных точек части границы	Координаты, м		Метод определения координат характерной точки	Средняя квадратическая погрешность положения характерной точки (Mt), м	Описание обозначения точки на местности (при наличии)
	X	Y			
1	2	3	4	5	6
8431	378821.76	1340199.97	Аналитический метод	0.10	-
8432	378828.62	1340193.69	Аналитический метод	0.10	-
8433	378828.34	1340191.43	Аналитический метод	0.10	-
8434	378818.57	1340175.82	Аналитический метод	0.10	-
8435	378811.46	1340166.73	Аналитический метод	0.10	-
8436	378810.34	1340165.31	Аналитический метод	0.10	-
8437	378809.04	1340162.91	Аналитический метод	0.10	-
8438	378778.40	1340106.45	Аналитический метод	0.10	-
8439	378767.06	1340085.56	Аналитический метод	0.10	-
8440	378740.74	1340021.53	Аналитический метод	0.10	-
8441	378733.96	1340005.03	Аналитический метод	0.10	-
8442	378739.15	1339979.82	Аналитический метод	0.10	-
8443	378746.40	1339982.09	Аналитический метод	0.10	-
8444	378743.18	1340005.47	Аналитический метод	0.10	-
8445	378747.77	1340018.89	Аналитический метод	0.10	-
8446	378773.84	1340082.34	Аналитический метод	0.10	-
8447	378784.99	1340102.87	Аналитический метод	0.10	-
8448	378817.02	1340161.89	Аналитический метод	0.10	-
8449	378831.76	1340192.51	Аналитический метод	0.10	-
8450	378832.26	1340193.36	Аналитический метод	0.10	-
8451	378836.92	1340201.87	Аналитический метод	0.10	-
8452	378836.85	1340202.02	Аналитический метод	0.10	-
8453	378836.80	1340202.18	Аналитический метод	0.10	-
8454	378836.78	1340202.35	Аналитический метод	0.10	-
8455	378836.79	1340202.52	Аналитический метод	0.10	-
8456	378836.82	1340202.68	Аналитический метод	0.10	-

3. Сведения о характерных точках части (частей) границы объекта					
Обозначение характерных точек части границы	Координаты, м		Метод определения координат характерной точки	Средняя квадратическая погрешность положения характерной точки (Mt), м	Описание обозначения точки на местности (при наличии)
	X	Y			
1	2	3	4	5	6
8457	378836.89	1340202.83	Аналитический метод	0.10	-
8458	378837.00	1340203.05	Аналитический метод	0.10	-
8459	378837.08	1340203.19	Аналитический метод	0.10	-
8460	378837.19	1340203.32	Аналитический метод	0.10	-
8461	378837.31	1340203.42	Аналитический метод	0.10	-
8462	378907.73	1340253.93	Аналитический метод	0.10	-
8463	378932.58	1340271.76	Аналитический метод	0.10	-
8464	378968.35	1340297.42	Аналитический метод	0.10	-
8465	378991.32	1340313.90	Аналитический метод	0.10	-
8466	379027.61	1340368.72	Аналитический метод	0.10	-
8467	379033.29	1340377.30	Аналитический метод	0.10	-
8468	379048.70	1340400.58	Аналитический метод	0.10	-
8469	379052.86	1340415.46	Аналитический метод	0.10	-
8470	379057.13	1340430.73	Аналитический метод	0.10	-
8471	379060.81	1340437.93	Аналитический метод	0.10	-
8472	379064.50	1340445.12	Аналитический метод	0.10	-
8473	379089.42	1340469.22	Аналитический метод	0.10	-
8474	379115.00	1340493.04	Аналитический метод	0.10	-
8475	379122.97	1340504.37	Аналитический метод	0.10	-
8476	379125.26	1340509.25	Аналитический метод	0.10	-
8477	379128.59	1340524.95	Аналитический метод	0.10	-
8478	379134.44	1340550.59	Аналитический метод	0.10	-
8479	379134.47	1340551.85	Аналитический метод	0.10	-
8480	379134.47	1340560.60	Аналитический метод	0.10	-
8481	379134.54	1340568.19	Аналитический метод	0.10	-
8482	379134.46	1340576.73	Аналитический метод	0.10	-

3. Сведения о характерных точках части (частей) границы объекта					
Обозначение характерных точек части границы	Координаты, м		Метод определения координат характерной точки	Средняя квадратическая погрешность положения характерной точки (Mt), м	Описание обозначения точки на местности (при наличии)
	X	Y			
1	2	3	4	5	6
8483	379134.26	1340587.28	Аналитический метод	0.10	-
8484	379135.01	1340591.04	Аналитический метод	0.10	-
8485	379141.06	1340598.48	Аналитический метод	0.10	-
8486	379158.45	1340612.09	Аналитический метод	0.10	-
8487	379162.26	1340615.07	Аналитический метод	0.10	-
8488	379212.49	1340660.63	Аналитический метод	0.10	-
8489	379225.24	1340671.59	Аналитический метод	0.10	-
8490	379231.73	1340678.81	Аналитический метод	0.10	-
8491	379234.12	1340683.10	Аналитический метод	0.10	-
8492	379243.42	1340701.09	Аналитический метод	0.10	-
8493	379251.63	1340729.60	Аналитический метод	0.10	-
8494	379253.26	1340756.81	Аналитический метод	0.10	-
8495	379254.89	1340784.02	Аналитический метод	0.10	-
8496	379255.51	1340785.49	Аналитический метод	0.10	-
8497	379325.07	1340808.39	Аналитический метод	0.10	-
8498	379329.57	1340809.28	Аналитический метод	0.10	-
8499	379364.64	1340806.86	Аналитический метод	0.10	-
8500	379377.17	1340806.00	Аналитический метод	0.10	-
8501	379378.13	1340805.85	Аналитический метод	0.10	-
8502	379395.07	1340804.42	Аналитический метод	0.10	-
8503	379396.06	1340804.61	Аналитический метод	0.10	-
8504	379397.08	1340804.63	Аналитический метод	0.10	-
8505	379398.66	1340804.52	Аналитический метод	0.10	-
8506	379439.88	1340800.06	Аналитический метод	0.10	-
8507	379443.36	1340800.15	Аналитический метод	0.10	-
8508	379478.14	1340804.09	Аналитический метод	0.10	-

3. Сведения о характерных точках части (частей) границы объекта					
Обозначение характерных точек части границы	Координаты, м		Метод определения координат характерной точки	Средняя квадратическая погрешность положения характерной точки (Mt), м	Описание обозначения точки на местности (при наличии)
	X	Y			
1	2	3	4	5	6
8509	379500.71	1340806.64	Аналитический метод	0.10	-
8510	379502.10	1340798.84	Аналитический метод	0.10	-
8511	379495.50	1340797.66	Аналитический метод	0.10	-
8512	379501.09	1340779.33	Аналитический метод	0.10	-
8513	379504.54	1340767.11	Аналитический метод	0.10	-
8514	379508.29	1340751.42	Аналитический метод	0.10	-
8515	379514.32	1340726.27	Аналитический метод	0.10	-
8516	379512.85	1340725.78	Аналитический метод	0.10	-
8517	379517.03	1340705.40	Аналитический метод	0.10	-
8518	379522.22	1340679.79	Аналитический метод	0.10	-
8519	379526.28	1340659.38	Аналитический метод	0.10	-
8520	379531.06	1340633.88	Аналитический метод	0.10	-
8521	379536.42	1340607.39	Аналитический метод	0.10	-
8522	379539.92	1340588.95	Аналитический метод	0.10	-
8523	379541.83	1340580.03	Аналитический метод	0.10	-
8524	379548.68	1340548.05	Аналитический метод	0.10	-
8525	379552.16	1340548.95	Аналитический метод	0.10	-
8526	379553.73	1340540.58	Аналитический метод	0.10	-
8527	379550.56	1340539.53	Аналитический метод	0.10	-
8528	379566.62	1340457.55	Аналитический метод	0.10	-
8529	379569.48	1340445.85	Аналитический метод	0.10	-
8530	379571.94	1340446.57	Аналитический метод	0.10	-
8531	379572.77	1340446.88	Аналитический метод	0.10	-
8532	379573.55	1340447.30	Аналитический метод	0.10	-
8533	379577.46	1340449.85	Аналитический метод	0.10	-
8534	379579.53	1340451.23	Аналитический метод	0.10	-

3. Сведения о характерных точках части (частей) границы объекта					
Обозначение характерных точек части границы	Координаты, м		Метод определения координат характерной точки	Средняя квадратическая погрешность положения характерной точки (Mt), м	Описание обозначения точки на местности (при наличии)
	X	Y			
1	2	3	4	5	6
8535	379580.03	1340451.98	Аналитический метод	0.10	-
8536	379580.73	1340453.36	Аналитический метод	0.10	-
8537	379583.08	1340439.97	Аналитический метод	0.10	-
8538	379583.50	1340439.15	Аналитический метод	0.10	-
8539	379583.77	1340438.27	Аналитический метод	0.10	-
8540	379583.90	1340437.36	Аналитический метод	0.10	-
8541	379585.14	1340423.75	Аналитический метод	0.10	-
8542	379589.99	1340370.58	Аналитический метод	0.10	-
8543	379590.87	1340367.90	Аналитический метод	0.10	-
8544	379593.24	1340366.11	Аналитический метод	0.10	-
8545	379596.48	1340364.91	Аналитический метод	0.10	-
8546	379613.53	1340368.67	Аналитический метод	0.10	-
8547	379608.56	1340341.92	Аналитический метод	0.10	-
8548	379591.68	1340265.44	Аналитический метод	0.10	-
8549	379589.78	1340220.07	Аналитический метод	0.10	-
8550	379589.71	1340180.15	Аналитический метод	0.10	-
8551	379592.19	1340180.55	Аналитический метод	0.10	-
8552	379592.40	1340168.52	Аналитический метод	0.10	-
8553	379593.65	1340135.89	Аналитический метод	0.10	-
8554	379599.06	1340063.71	Аналитический метод	0.10	-
8555	379596.83	1340061.07	Аналитический метод	0.10	-
8556	379590.96	1340055.01	Аналитический метод	0.10	-
8557	379592.09	1340043.54	Аналитический метод	0.10	-
8558	379600.31	1340040.20	Аналитический метод	0.10	-
8559	379620.28	1339802.34	Аналитический метод	0.10	-
8560	379624.07	1339756.76	Аналитический метод	0.10	-

3. Сведения о характерных точках части (частей) границы объекта					
Обозначение характерных точек части границы	Координаты, м		Метод определения координат характерной точки	Средняя квадратическая погрешность положения характерной точки (Mt), м	Описание обозначения точки на местности (при наличии)
	X	Y			
1	2	3	4	5	6
8561	379628.87	1339698.76	Аналитический метод	0.10	-
8562	379631.18	1339671.06	Аналитический метод	0.10	-
8563	379632.95	1339649.66	Аналитический метод	0.10	-
8564	379652.72	1339411.47	Аналитический метод	0.10	-
8565	379651.24	1339407.26	Аналитический метод	0.10	-
8566	379650.02	1339406.92	Аналитический метод	0.10	-
8567	379648.30	1339405.70	Аналитический метод	0.10	-
8568	379647.81	1339403.64	Аналитический метод	0.10	-
8569	379647.94	1339402.25	Аналитический метод	0.10	-
8570	379622.71	1339401.81	Аналитический метод	0.10	-
8571	379571.84	1339394.79	Аналитический метод	0.10	-
8572	379552.64	1339392.23	Аналитический метод	0.10	-
8573	379523.92	1339389.11	Аналитический метод	0.10	-
8574	379466.00	1339383.37	Аналитический метод	0.10	-
8575	379301.37	1339363.91	Аналитический метод	0.10	-
8576	379245.43	1339358.06	Аналитический метод	0.10	-
8577	379113.64	1339344.59	Аналитический метод	0.10	-
8578	379113.21	1339344.85	Аналитический метод	0.10	-
8579	379107.32	1339352.57	Аналитический метод	0.10	-
8580	379105.50	1339333.13	Аналитический метод	0.10	-
8581	379115.44	1339336.73	Аналитический метод	0.10	-
8582	379246.25	1339350.10	Аналитический метод	0.10	-
8583	379302.22	1339355.96	Аналитический метод	0.10	-
8584	379353.08	1339361.56	Аналитический метод	0.10	-
8585	379408.68	1339368.34	Аналитический метод	0.10	-
8586	379466.88	1339375.42	Аналитический метод	0.10	-

3. Сведения о характерных точках части (частей) границы объекта					
Обозначение характерных точек части границы	Координаты, м		Метод определения координат характерной точки	Средняя квадратическая погрешность положения характерной точки (Mt), м	Описание обозначения точки на местности (при наличии)
	X	Y			
1	2	3	4	5	6
8587	379524.75	1339381.15	Аналитический метод	0.10	-
8588	379553.76	1339384.30	Аналитический метод	0.10	-
8589	379572.99	1339386.87	Аналитический метод	0.10	-
8590	379597.07	1339390.64	Аналитический метод	0.10	-
8591	379613.40	1339392.88	Аналитический метод	0.10	-
8592	379623.29	1339393.83	Аналитический метод	0.10	-
8593	379632.75	1339394.30	Аналитический метод	0.10	-
8594	379648.96	1339394.25	Аналитический метод	0.10	-
8595	379649.44	1339390.63	Аналитический метод	0.10	-
8596	379649.70	1339389.74	Аналитический метод	0.10	-
8597	379650.22	1339388.97	Аналитический метод	0.10	-
8598	379653.97	1339384.91	Аналитический метод	0.10	-
8599	379655.43	1339378.98	Аналитический метод	0.10	-
8600	379667.33	1339215.24	Аналитический метод	0.10	-
8601	379666.19	1339201.28	Аналитический метод	0.10	-
8602	379667.61	1339184.12	Аналитический метод	0.10	-
8603	379673.65	1339149.26	Аналитический метод	0.10	-
8604	379679.08	1339067.82	Аналитический метод	0.10	-
8605	379681.87	1339021.08	Аналитический метод	0.10	-
8606	379686.13	1338997.61	Аналитический метод	0.10	-
8607	379692.25	1338978.56	Аналитический метод	0.10	-
8608	379704.10	1338959.29	Аналитический метод	0.10	-
8609	379718.28	1338942.21	Аналитический метод	0.10	-
8610	379748.87	1338912.58	Аналитический метод	0.10	-
8611	379777.07	1338890.05	Аналитический метод	0.10	-
8612	379808.06	1338871.40	Аналитический метод	0.10	-



3. Сведения о характерных точках части (частей) границы объекта					
Обозначение характерных точек части границы	Координаты, м		Метод определения координат характерной точки	Средняя квадратическая погрешность положения характерной точки (Mt), м	Описание обозначения точки на местности (при наличии)
	X	Y			
1	2	3	4	5	6
8613	379838.67	1338857.33	Аналитический метод	0.10	-
8614	379896.32	1338838.45	Аналитический метод	0.10	-
8615	379944.54	1338827.90	Аналитический метод	0.10	-
8616	379992.44	1338825.92	Аналитический метод	0.10	-
8617	380007.37	1338825.67	Аналитический метод	0.10	-
8618	380213.29	1338866.04	Аналитический метод	0.10	-
8619	380339.08	1338838.89	Аналитический метод	0.10	-
8620	380416.00	1338785.50	Аналитический метод	0.10	-
8621	380491.11	1338680.52	Аналитический метод	0.10	-
8622	380559.71	1338372.10	Аналитический метод	0.10	-
8623	380621.25	1338249.39	Аналитический метод	0.10	-
8624	380743.60	1338041.61	Аналитический метод	0.10	-
8625	380744.47	1338035.36	Аналитический метод	0.10	-
8626	380756.35	1337989.81	Аналитический метод	0.10	-
8627	380712.63	1337693.17	Аналитический метод	0.10	-
8628	380702.47	1337625.66	Аналитический метод	0.10	-
8629	380677.01	1337448.38	Аналитический метод	0.10	-
8630	380671.74	1337411.42	Аналитический метод	0.10	-
8631	380660.12	1337340.93	Аналитический метод	0.10	-
8632	380683.27	1337325.68	Аналитический метод	0.10	-
8633	380687.71	1337322.75	Аналитический метод	0.10	-
8634	380686.47	1337315.56	Аналитический метод	0.10	-
8635	380659.56	1337336.62	Аналитический метод	0.10	-
8636	380651.36	1337337.68	Аналитический метод	0.10	-
8637	380644.33	1337338.60	Аналитический метод	0.10	-
8638	380647.91	1337374.40	Аналитический метод	0.10	-

3. Сведения о характерных точках части (частей) границы объекта					
Обозначение характерных точек части границы	Координаты, м		Метод определения координат характерной точки	Средняя квадратическая погрешность положения характерной точки (Mt), м	Описание обозначения точки на местности (при наличии)
	X	Y			
1	2	3	4	5	6
8639	380487.97	1337395.77	Аналитический метод	0.10	-
8640	380291.31	1337420.80	Аналитический метод	0.10	-
8641	379931.99	1337442.47	Аналитический метод	0.10	-
8642	379928.58	1337418.69	Аналитический метод	0.10	-
8643	380288.28	1337396.99	Аналитический метод	0.10	-
8644	380484.87	1337371.97	Аналитический метод	0.10	-
8645	380644.74	1337350.61	Аналитический метод	0.10	-
8646	380643.15	1337338.72	Аналитический метод	0.10	-
8647	380642.61	1337334.64	Аналитический метод	0.10	-
8648	380635.28	1337280.76	Аналитический метод	0.10	-
8649	380630.84	1337248.12	Аналитический метод	0.10	-
8650	380604.22	1337169.08	Аналитический метод	0.10	-
8651	380601.52	1337161.06	Аналитический метод	0.10	-
8652	380599.65	1337156.70	Аналитический метод	0.10	-
8653	380547.64	1337035.35	Аналитический метод	0.10	-
8654	380530.93	1336996.36	Аналитический метод	0.10	-
8655	380516.50	1337001.00	Аналитический метод	0.10	-
8656	380492.00	1336962.00	Аналитический метод	0.10	-
8657	380504.50	1336961.80	Аналитический метод	0.10	-
8658	380519.66	1336961.15	Аналитический метод	0.10	-
8659	380536.43	1336960.10	Аналитический метод	0.10	-
8660	380528.68	1336944.05	Аналитический метод	0.10	-
8661	380520.54	1336942.86	Аналитический метод	0.10	-
8662	380516.50	1336934.19	Аналитический метод	0.10	-
8663	380498.08	1336940.13	Аналитический метод	0.10	-
8664	380460.51	1336949.13	Аналитический метод	0.10	-

3. Сведения о характерных точках части (частей) границы объекта					
Обозначение характерных точек части границы	Координаты, м		Метод определения координат характерной точки	Средняя квадратическая погрешность положения характерной точки (Mt), м	Описание обозначения точки на местности (при наличии)
	X	Y			
1	2	3	4	5	6
8665	379334.57	1336991.84	Аналитический метод	0.10	-
8666	379301.44	1336993.14	Аналитический метод	0.10	-
8667	379264.48	1336994.59	Аналитический метод	0.10	-
8668	379151.58	1336999.02	Аналитический метод	0.10	-
8669	379124.02	1337000.06	Аналитический метод	0.10	-
8670	379011.31	1337005.09	Аналитический метод	0.10	-
8671	379005.02	1337005.37	Аналитический метод	0.10	-
8672	378941.00	1337008.23	Аналитический метод	0.10	-
8673	378792.64	1337015.21	Аналитический метод	0.10	-
8674	378669.68	1337018.37	Аналитический метод	0.10	-
8675	378625.00	1337012.05	Аналитический метод	0.10	-
8676	378456.62	1336959.35	Аналитический метод	0.10	-
8677	378455.56	1336959.48	Аналитический метод	0.10	-
8678	378454.24	1336960.69	Аналитический метод	0.10	-
8679	378441.14	1337021.09	Аналитический метод	0.10	-
8680	378439.22	1337032.27	Аналитический метод	0.10	-
8681	378428.17	1337078.31	Аналитический метод	0.10	-
8682	378416.44	1337127.04	Аналитический метод	0.10	-
8683	378399.32	1337202.39	Аналитический метод	0.10	-
8684	378392.90	1337384.87	Аналитический метод	0.10	-
8685	378392.58	1337394.21	Аналитический метод	0.10	-
8686	378391.75	1337419.83	Аналитический метод	0.10	-
8687	378391.08	1337424.41	Аналитический метод	0.10	-
8688	378388.78	1337432.18	Аналитический метод	0.10	-
8689	378383.51	1337449.93	Аналитический метод	0.10	-
8690	378370.88	1337483.95	Аналитический метод	0.10	-

3. Сведения о характерных точках части (частей) границы объекта					
Обозначение характерных точек части границы	Координаты, м		Метод определения координат характерной точки	Средняя квадратическая погрешность положения характерной точки (Mt), м	Описание обозначения точки на местности (при наличии)
	X	Y			
1	2	3	4	5	6
8691	378369.01	1337483.22	Аналитический метод	0.10	-
8692	378362.27	1337500.35	Аналитический метод	0.10	-
8693	378354.21	1337520.83	Аналитический метод	0.10	-
8694	378395.92	1337537.19	Аналитический метод	0.10	-
8695	378381.89	1337569.25	Аналитический метод	0.10	-
8696	378381.63	1337580.90	Аналитический метод	0.10	-
8697	378381.05	1337608.44	Аналитический метод	0.10	-
8698	378379.03	1337613.04	Аналитический метод	0.10	-
8699	378377.36	1337616.16	Аналитический метод	0.10	-
8700	378375.49	1337624.22	Аналитический метод	0.10	-
8701	378374.47	1337628.62	Аналитический метод	0.10	-
8702	378365.55	1337627.67	Аналитический метод	0.10	-
8703	378338.39	1337625.16	Аналитический метод	0.10	-
8704	378337.37	1337647.46	Аналитический метод	0.10	-
8705	378336.24	1337669.31	Аналитический метод	0.10	-
8706	378335.52	1337719.95	Аналитический метод	0.10	-
8707	378392.97	1337723.15	Аналитический метод	0.10	-
8708	378395.79	1337721.77	Аналитический метод	0.10	-
8709	378398.78	1337718.65	Аналитический метод	0.10	-
8710	378403.31	1337711.17	Аналитический метод	0.10	-
8711	378404.42	1337708.38	Аналитический метод	0.10	-
8712	378404.53	1337708.04	Аналитический метод	0.10	-
8713	378404.60	1337707.69	Аналитический метод	0.10	-
8714	378404.63	1337707.34	Аналитический метод	0.10	-
8715	378404.80	1337700.11	Аналитический метод	0.10	-
8716	378406.11	1337690.51	Аналитический метод	0.10	-

3. Сведения о характерных точках части (частей) границы объекта					
Обозначение характерных точек части границы	Координаты, м		Метод определения координат характерной точки	Средняя квадратическая погрешность положения характерной точки (Mt), м	Описание обозначения точки на местности (при наличии)
	X	Y			
1	2	3	4	5	6
8717	378408.77	1337674.61	Аналитический метод	0.10	-
8718	378410.62	1337651.04	Аналитический метод	0.10	-
8719	378410.94	1337634.79	Аналитический метод	0.10	-
8720	378411.77	1337621.60	Аналитический метод	0.10	-
8721	378413.26	1337608.09	Аналитический метод	0.10	-
8722	378414.23	1337599.40	Аналитический метод	0.10	-
8723	378414.26	1337590.62	Аналитический метод	0.10	-
8724	378413.89	1337584.75	Аналитический метод	0.10	-
8725	378412.47	1337570.94	Аналитический метод	0.10	-
8726	378413.10	1337563.45	Аналитический метод	0.10	-
8727	378414.13	1337557.94	Аналитический метод	0.10	-
8728	378417.51	1337545.66	Аналитический метод	0.10	-
8729	378425.58	1337525.18	Аналитический метод	0.10	-
8730	378430.81	1337507.61	Аналитический метод	0.10	-
8731	378436.98	1337486.89	Аналитический метод	0.10	-
8732	378440.17	1337489.07	Аналитический метод	0.10	-
8733	378434.32	1337508.53	Аналитический метод	0.10	-
8734	378428.98	1337526.31	Аналитический метод	0.10	-
8735	378425.87	1337535.23	Аналитический метод	0.10	-
8736	378424.69	1337534.75	Аналитический метод	0.10	-
8737	378421.56	1337541.49	Аналитический метод	0.10	-
8738	378423.41	1337542.26	Аналитический метод	0.10	-
8739	378420.19	1337549.97	Аналитический метод	0.10	-
8740	378418.40	1337558.93	Аналитический метод	0.10	-
8741	378417.45	1337564.04	Аналитический метод	0.10	-
8742	378417.08	1337570.84	Аналитический метод	0.10	-

3. Сведения о характерных точках части (частей) границы объекта					
Обозначение характерных точек части границы	Координаты, м		Метод определения координат характерной точки	Средняя квадратическая погрешность положения характерной точки (Mt), м	Описание обозначения точки на местности (при наличии)
	X	Y			
1	2	3	4	5	6
8743	378418.64	1337586.23	Аналитический метод	0.10	-
8744	378418.65	1337590.50	Аналитический метод	0.10	-
8745	378418.61	1337599.66	Аналитический метод	0.10	-
8746	378417.62	1337608.57	Аналитический метод	0.10	-
8747	378415.55	1337634.88	Аналитический метод	0.10	-
8748	378413.73	1337640.33	Аналитический метод	0.10	-
8749	378415.43	1337641.10	Аналитический метод	0.10	-
8750	378415.23	1337651.27	Аналитический метод	0.10	-
8751	378413.81	1337669.37	Аналитический метод	0.10	-
8752	378411.66	1337668.26	Аналитический метод	0.10	-
8753	378410.85	1337671.97	Аналитический метод	0.10	-
8754	378413.50	1337673.34	Аналитический метод	0.10	-
8755	378413.34	1337675.27	Аналитический метод	0.10	-
8756	378408.83	1337696.65	Аналитический метод	0.10	-
8757	378408.76	1337701.73	Аналитический метод	0.10	-
8758	378409.14	1337704.86	Аналитический метод	0.10	-
8759	378410.89	1337709.38	Аналитический метод	0.10	-
8760	378415.60	1337713.69	Аналитический метод	0.10	-
8761	378435.11	1337722.97	Аналитический метод	0.10	-
8762	378528.33	1337759.81	Аналитический метод	0.10	-
8763	378529.14	1337760.23	Аналитический метод	0.10	-
8764	378529.57	1337760.41	Аналитический метод	0.10	-
8765	378530.04	1337760.53	Аналитический метод	0.10	-
8766	378530.51	1337760.56	Аналитический метод	0.10	-
8767	378530.99	1337760.53	Аналитический метод	0.10	-
8768	378531.45	1337760.42	Аналитический метод	0.10	-

3. Сведения о характерных точках части (частей) границы объекта					
Обозначение характерных точек части границы	Координаты, м		Метод определения координат характерной точки	Средняя квадратическая погрешность положения характерной точки (Mt), м	Описание обозначения точки на местности (при наличии)
	X	Y			
1	2	3	4	5	6
8769	378531.89	1337760.23	Аналитический метод	0.10	-
8770	378532.29	1337759.98	Аналитический метод	0.10	-
8771	378532.65	1337759.67	Аналитический метод	0.10	-
8772	378532.96	1337759.31	Аналитический метод	0.10	-
8773	378533.20	1337758.90	Аналитический метод	0.10	-
8774	378533.38	1337758.46	Аналитический метод	0.10	-
8775	378555.47	1337687.50	Аналитический метод	0.10	-
8776	378561.39	1337668.48	Аналитический метод	0.10	-
8777	378566.21	1337652.99	Аналитический метод	0.10	-
8778	378579.37	1337610.73	Аналитический метод	0.10	-
8779	378581.53	1337599.81	Аналитический метод	0.10	-
8780	378579.76	1337634.72	Аналитический метод	0.10	-
8781	378562.63	1337689.73	Аналитический метод	0.10	-
8782	378548.98	1337733.59	Аналитический метод	0.10	-
8783	378545.55	1337744.59	Аналитический метод	0.10	-
8784	378539.50	1337764.03	Аналитический метод	0.10	-
8785	378539.39	1337764.50	Аналитический метод	0.10	-
8786	378539.36	1337764.97	Аналитический метод	0.10	-
8787	378539.41	1337765.45	Аналитический метод	0.10	-
8788	378539.53	1337765.91	Аналитический метод	0.10	-
8789	378539.72	1337766.35	Аналитический метод	0.10	-
8790	378539.98	1337766.75	Аналитический метод	0.10	-
8791	378540.30	1337767.10	Аналитический метод	0.10	-
8792	378540.67	1337767.40	Аналитический метод	0.10	-
8793	378542.52	1337769.50	Аналитический метод	0.10	-
8794	378564.92	1337799.81	Аналитический метод	0.10	-

3. Сведения о характерных точках части (частей) границы объекта					
Обозначение характерных точек части границы	Координаты, м		Метод определения координат характерной точки	Средняя квадратическая погрешность положения характерной точки (Mt), м	Описание обозначения точки на местности (при наличии)
	X	Y			
1	2	3	4	5	6
8795	378570.90	1337808.52	Аналитический метод	0.10	-
8796	378570.23	1337821.67	Аналитический метод	0.10	-
8797	378558.40	1337804.45	Аналитический метод	0.10	-
8798	378536.43	1337774.71	Аналитический метод	0.10	-
8799	378536.06	1337774.34	Аналитический метод	0.10	-
8800	378534.85	1337773.11	Аналитический метод	0.10	-
8801	378529.23	1337769.29	Аналитический метод	0.10	-
8802	378525.01	1337767.10	Аналитический метод	0.10	-
8803	378431.92	1337730.31	Аналитический метод	0.10	-
8804	378411.09	1337720.40	Аналитический метод	0.10	-
8805	378410.08	1337719.48	Аналитический метод	0.10	-
8806	378409.68	1337719.17	Аналитический метод	0.10	-
8807	378409.23	1337718.93	Аналитический метод	0.10	-
8808	378408.75	1337718.77	Аналитический метод	0.10	-
8809	378408.25	1337718.70	Аналитический метод	0.10	-
8810	378407.75	1337718.71	Аналитический метод	0.10	-
8811	378407.25	1337718.80	Аналитический метод	0.10	-
8812	378406.78	1337718.98	Аналитический метод	0.10	-
8813	378406.34	1337719.23	Аналитический метод	0.10	-
8814	378405.95	1337719.55	Аналитический метод	0.10	-
8815	378405.63	1337719.93	Аналитический метод	0.10	-
8816	378401.04	1337726.28	Аналитический метод	0.10	-
8817	378399.76	1337728.49	Аналитический метод	0.10	-
8818	378397.77	1337736.45	Аналитический метод	0.10	-
8819	378394.10	1337791.33	Аналитический метод	0.10	-
8820	378407.58	1337800.50	Аналитический метод	0.10	-



3. Сведения о характерных точках части (частей) границы объекта					
Обозначение характерных точек части границы	Координаты, м		Метод определения координат характерной точки	Средняя квадратическая погрешность положения характерной точки (Mt), м	Описание обозначения точки на местности (при наличии)
	X	Y			
1	2	3	4	5	6
8821	378422.74	1337802.88	Аналитический метод	0.10	-
8822	378442.35	1337805.72	Аналитический метод	0.10	-
8823	378450.20	1337807.67	Аналитический метод	0.10	-
8824	378464.98	1337818.65	Аналитический метод	0.10	-
8825	378482.92	1337824.04	Аналитический метод	0.10	-
8826	378494.31	1337827.82	Аналитический метод	0.10	-
8827	378495.38	1337828.27	Аналитический метод	0.10	-
8828	378518.98	1337838.21	Аналитический метод	0.10	-
8829	378517.97	1337842.11	Аналитический метод	0.10	-
8830	378513.56	1337840.16	Аналитический метод	0.10	-
8831	378500.89	1337834.90	Аналитический метод	0.10	-
8832	378500.44	1337834.75	Аналитический метод	0.10	-
8833	378499.97	1337834.68	Аналитический метод	0.10	-
8834	378499.49	1337834.68	Аналитический метод	0.10	-
8835	378499.02	1337834.76	Аналитический метод	0.10	-
8836	378498.56	1337834.91	Аналитический метод	0.10	-
8837	378498.14	1337835.13	Аналитический метод	0.10	-
8838	378497.76	1337835.42	Аналитический метод	0.10	-
8839	378497.43	1337835.76	Аналитический метод	0.10	-
8840	378497.15	1337836.16	Аналитический метод	0.10	-
8841	378496.95	1337836.59	Аналитический метод	0.10	-
8842	378476.26	1337889.95	Аналитический метод	0.10	-
8843	378470.55	1337905.59	Аналитический метод	0.10	-
8844	378470.42	1337906.05	Аналитический метод	0.10	-
8845	378470.37	1337906.54	Аналитический метод	0.10	-
8846	378470.40	1337907.02	Аналитический метод	0.10	-

3. Сведения о характерных точках части (частей) границы объекта					
Обозначение характерных точек части границы	Координаты, м		Метод определения координат характерной точки	Средняя квадратическая погрешность положения характерной точки (Mt), м	Описание обозначения точки на местности (при наличии)
	X	Y			
1	2	3	4	5	6
8847	378470.50	1337907.49	Аналитический метод	0.10	-
8848	378470.68	1337907.94	Аналитический метод	0.10	-
8849	378470.93	1337908.36	Аналитический метод	0.10	-
8850	378471.24	1337908.73	Аналитический метод	0.10	-
8851	378471.61	1337909.05	Аналитический метод	0.10	-
8852	378472.02	1337909.30	Аналитический метод	0.10	-
8853	378472.47	1337909.48	Аналитический метод	0.10	-
8854	378545.53	1337932.34	Аналитический метод	0.10	-
8855	378543.02	1337942.28	Аналитический метод	0.10	-
8856	378542.65	1337943.72	Аналитический метод	0.10	-
8857	378542.29	1337943.58	Аналитический метод	0.10	-
8858	378484.35	1337921.15	Аналитический метод	0.10	-
8859	378483.38	1337923.65	Аналитический метод	0.10	-
8860	378431.65	1337908.34	Аналитический метод	0.10	-
8861	378423.13	1337922.51	Аналитический метод	0.10	-
8862	378405.96	1337951.08	Аналитический метод	0.10	-
8863	378400.51	1337960.15	Аналитический метод	0.10	-
8864	378384.37	1337991.06	Аналитический метод	0.10	-
8865	378372.53	1338019.75	Аналитический метод	0.10	-
8866	378362.69	1338045.56	Аналитический метод	0.10	-
8867	378363.71	1338048.08	Аналитический метод	0.10	-
8868	378424.03	1338062.48	Аналитический метод	0.10	-
8869	378484.10	1338076.87	Аналитический метод	0.10	-
8870	378493.55	1338079.13	Аналитический метод	0.10	-
8871	378492.46	1338083.94	Аналитический метод	0.10	-
8872	378490.39	1338090.25	Аналитический метод	0.10	-

3. Сведения о характерных точках части (частей) границы объекта					
Обозначение характерных точек части границы	Координаты, м		Метод определения координат характерной точки	Средняя квадратическая погрешность положения характерной точки (Mt), м	Описание обозначения точки на местности (при наличии)
	X	Y			
1	2	3	4	5	6
8873	378490.28	1338090.20	Аналитический метод	0.10	-
8874	378344.33	1338053.29	Аналитический метод	0.10	-
8875	378344.55	1338052.84	Аналитический метод	0.10	-
8876	378379.49	1337986.25	Аналитический метод	0.10	-
8877	378393.53	1337959.16	Аналитический метод	0.10	-
8878	378405.56	1337935.95	Аналитический метод	0.10	-
8879	378418.17	1337911.62	Аналитический метод	0.10	-
8880	378414.94	1337903.24	Аналитический метод	0.10	-
8881	378335.98	1337873.77	Аналитический метод	0.10	-
8882	378293.76	1337855.05	Аналитический метод	0.10	-
8883	378286.07	1337857.63	Аналитический метод	0.10	-
8884	378255.64	1337912.81	Аналитический метод	0.10	-
8885	378237.94	1337940.61	Аналитический метод	0.10	-
8886	378237.50	1337941.29	Аналитический метод	0.10	-
8887	378215.65	1337977.12	Аналитический метод	0.10	-
8888	378204.13	1337996.00	Аналитический метод	0.10	-
8889	378199.76	1338005.47	Аналитический метод	0.10	-
8890	378183.13	1338041.43	Аналитический метод	0.10	-
8891	378164.64	1338081.42	Аналитический метод	0.10	-
8892	378147.76	1338118.80	Аналитический метод	0.10	-
8893	378155.59	1338119.78	Аналитический метод	0.10	-
8894	378140.30	1338153.19	Аналитический метод	0.10	-
8895	378107.94	1338334.80	Аналитический метод	0.10	-
8896	378103.62	1338333.46	Аналитический метод	0.10	-
8897	378093.34	1338332.45	Аналитический метод	0.10	-
8898	378092.36	1338332.10	Аналитический метод	0.10	-

3. Сведения о характерных точках части (частей) границы объекта					
Обозначение характерных точек части границы	Координаты, м		Метод определения координат характерной точки	Средняя квадратическая погрешность положения характерной точки (Mt), м	Описание обозначения точки на местности (при наличии)
	X	Y			
1	2	3	4	5	6
8899	378095.34	1338315.40	Аналитический метод	0.10	-
8900	378099.25	1338282.09	Аналитический метод	0.10	-
8901	378101.76	1338260.64	Аналитический метод	0.10	-
8902	378105.99	1338224.88	Аналитический метод	0.10	-
8903	378106.56	1338218.96	Аналитический метод	0.10	-
8904	378107.10	1338214.76	Аналитический метод	0.10	-
8905	378113.49	1338187.55	Аналитический метод	0.10	-
8906	378123.30	1338148.31	Аналитический метод	0.10	-
8907	378129.70	1338122.68	Аналитический метод	0.10	-
8908	378079.70	1338106.38	Аналитический метод	0.10	-
8909	378059.74	1338171.74	Аналитический метод	0.10	-
8910	378038.72	1338238.83	Аналитический метод	0.10	-
8911	378027.33	1338234.92	Аналитический метод	0.10	-
8912	378045.20	1338166.23	Аналитический метод	0.10	-
8913	378061.68	1338102.89	Аналитический метод	0.10	-
8914	378012.74	1338090.21	Аналитический метод	0.10	-
8915	377996.66	1338153.98	Аналитический метод	0.10	-
8916	377976.75	1338217.57	Аналитический метод	0.10	-
8917	377969.02	1338214.79	Аналитический метод	0.10	-
8918	377970.90	1338209.40	Аналитический метод	0.10	-
8919	377991.98	1338149.12	Аналитический метод	0.10	-
8920	377992.71	1338146.80	Аналитический метод	0.10	-
8921	378005.40	1338106.23	Аналитический метод	0.10	-
8922	378003.85	1338105.73	Аналитический метод	0.10	-
8923	378004.05	1338104.95	Аналитический метод	0.10	-
8924	378020.70	1338041.36	Аналитический метод	0.10	-

3. Сведения о характерных точках части (частей) границы объекта					
Обозначение характерных точек части границы	Координаты, м		Метод определения координат характерной точки	Средняя квадратическая погрешность положения характерной точки (Mt), м	Описание обозначения точки на местности (при наличии)
	X	Y			
1	2	3	4	5	6
8925	378020.95	1338039.59	Аналитический метод	0.10	-
8926	378035.96	1338045.80	Аналитический метод	0.10	-
8927	378030.01	1338072.67	Аналитический метод	0.10	-
8928	378031.06	1338075.40	Аналитический метод	0.10	-
8929	378069.42	1338091.64	Аналитический метод	0.10	-
8930	378132.99	1338114.36	Аналитический метод	0.10	-
8931	378145.02	1338095.97	Аналитический метод	0.10	-
8932	378154.27	1338078.73	Аналитический метод	0.10	-
8933	378173.64	1338040.49	Аналитический метод	0.10	-
8934	378175.01	1338041.10	Аналитический метод	0.10	-
8935	378186.35	1338016.23	Аналитический метод	0.10	-
8936	378188.91	1338009.33	Аналитический метод	0.10	-
8937	378250.54	1337902.59	Аналитический метод	0.10	-
8938	378254.90	1337895.04	Аналитический метод	0.10	-
8939	378257.98	1337890.00	Аналитический метод	0.10	-
8940	378276.81	1337859.49	Аналитический метод	0.10	-
8941	378301.56	1337818.60	Аналитический метод	0.10	-
8942	378313.50	1337798.86	Аналитический метод	0.10	-
8943	378323.48	1337782.88	Аналитический метод	0.10	-
8944	378326.68	1337774.90	Аналитический метод	0.10	-
8945	378328.20	1337769.19	Аналитический метод	0.10	-
8946	378308.89	1337765.95	Аналитический метод	0.10	-
8947	378282.90	1337764.23	Аналитический метод	0.10	-
8948	378275.53	1337760.83	Аналитический метод	0.10	-
8949	378275.83	1337756.17	Аналитический метод	0.10	-
8950	378266.80	1337755.56	Аналитический метод	0.10	-

3. Сведения о характерных точках части (частей) границы объекта					
Обозначение характерных точек части границы	Координаты, м		Метод определения координат характерной точки	Средняя квадратическая погрешность положения характерной точки (Mt), м	Описание обозначения точки на местности (при наличии)
	X	Y			
1	2	3	4	5	6
8951	378267.31	1337748.08	Аналитический метод	0.10	-
8952	378276.21	1337748.68	Аналитический метод	0.10	-
8953	378318.98	1337750.13	Аналитический метод	0.10	-
8954	378319.52	1337731.83	Аналитический метод	0.10	-
8955	378319.65	1337727.51	Аналитический метод	0.10	-
8956	378320.04	1337713.95	Аналитический метод	0.10	-
8957	378320.43	1337700.85	Аналитический метод	0.10	-
8958	378320.61	1337668.80	Аналитический метод	0.10	-
8959	378314.54	1337664.45	Аналитический метод	0.10	-
8960	378284.74	1337662.86	Аналитический метод	0.10	-
8961	378274.09	1337664.07	Аналитический метод	0.10	-
8962	378272.91	1337664.44	Аналитический метод	0.10	-
8963	378270.78	1337665.11	Аналитический метод	0.10	-
8964	378270.78	1337651.29	Аналитический метод	0.10	-
8965	378269.36	1337650.32	Аналитический метод	0.10	-
8966	378270.08	1337629.35	Аналитический метод	0.10	-
8967	378270.38	1337620.76	Аналитический метод	0.10	-
8968	378271.57	1337585.75	Аналитический метод	0.10	-
8969	378269.42	1337582.77	Аналитический метод	0.10	-
8970	378268.31	1337582.45	Аналитический метод	0.10	-
8971	378264.89	1337583.79	Аналитический метод	0.10	-
8972	378263.54	1337586.06	Аналитический метод	0.10	-
8973	378238.13	1337628.86	Аналитический метод	0.10	-
8974	378233.16	1337625.47	Аналитический метод	0.10	-
8975	378258.38	1337582.99	Аналитический метод	0.10	-
8976	378272.48	1337559.31	Аналитический метод	0.10	-

3. Сведения о характерных точках части (частей) границы объекта					
Обозначение характерных точек части границы	Координаты, м		Метод определения координат характерной точки	Средняя квадратическая погрешность положения характерной точки (Mt), м	Описание обозначения точки на местности (при наличии)
	X	Y			
1	2	3	4	5	6
8977	378272.87	1337547.86	Аналитический метод	0.10	-
8978	378276.00	1337548.14	Аналитический метод	0.10	-
8979	378276.48	1337542.65	Аналитический метод	0.10	-
8980	378276.10	1337539.44	Аналитический метод	0.10	-
8981	378276.33	1337531.73	Аналитический метод	0.10	-
8982	378273.70	1337531.65	Аналитический метод	0.10	-
8983	378278.00	1337499.83	Аналитический метод	0.10	-
8984	378274.60	1337499.16	Аналитический метод	0.10	-
8985	378240.03	1337490.49	Аналитический метод	0.10	-
8986	378231.28	1337488.42	Аналитический метод	0.10	-
8987	378224.04	1337485.94	Аналитический метод	0.10	-
8988	378217.44	1337482.10	Аналитический метод	0.10	-
8989	378211.70	1337477.04	Аналитический метод	0.10	-
8990	378207.07	1337470.96	Аналитический метод	0.10	-
8991	378203.71	1337464.09	Аналитический метод	0.10	-
8992	378201.76	1337456.70	Аналитический метод	0.10	-
8993	378201.28	1337449.07	Аналитический метод	0.10	-
8994	378202.30	1337441.49	Аналитический метод	0.10	-
8995	378203.45	1337436.65	Аналитический метод	0.10	-
8996	378218.87	1337371.50	Аналитический метод	0.10	-
8997	378220.01	1337366.66	Аналитический метод	0.10	-
8998	378222.49	1337359.43	Аналитический метод	0.10	-
8999	378226.34	1337352.82	Аналитический метод	0.10	-
9000	378231.40	1337347.09	Аналитический метод	0.10	-
9001	378244.35	1337339.09	Аналитический метод	0.10	-
9002	378251.74	1337337.14	Аналитический метод	0.10	-

3. Сведения о характерных точках части (частей) границы объекта					
Обозначение характерных точек части границы	Координаты, м		Метод определения координат характерной точки	Средняя квадратическая погрешность положения характерной точки (Mt), м	Описание обозначения точки на местности (при наличии)
	X	Y			
1	2	3	4	5	6
9003	378259.37	1337336.66	Аналитический метод	0.10	-
9004	378266.95	1337337.69	Аналитический метод	0.10	-
9005	378275.70	1337339.76	Аналитический метод	0.10	-
9006	378375.44	1337366.95	Аналитический метод	0.10	-
9007	378379.25	1337368.75	Аналитический метод	0.10	-
9008	378385.73	1337212.05	Аналитический метод	0.10	-
9009	378385.92	1337205.98	Аналитический метод	0.10	-
9010	378408.12	1337097.95	Аналитический метод	0.10	-
9011	378408.90	1337093.93	Аналитический метод	0.10	-
9012	378413.90	1337070.78	Аналитический метод	0.10	-
9013	378414.74	1337066.82	Аналитический метод	0.10	-
9014	378420.68	1337039.08	Аналитический метод	0.10	-
9015	378424.41	1337021.55	Аналитический метод	0.10	-
9016	378425.07	1337017.42	Аналитический метод	0.10	-
9017	378434.69	1336966.86	Аналитический метод	0.10	-
9018	378436.95	1336955.28	Аналитический метод	0.10	-
9019	378436.59	1336953.88	Аналитический метод	0.10	-
9020	378435.43	1336953.18	Аналитический метод	0.10	-
9021	378399.88	1336952.53	Аналитический метод	0.10	-
9022	378314.27	1336959.23	Аналитический метод	0.10	-
9023	378269.52	1336962.78	Аналитический метод	0.10	-
9024	378242.44	1336968.78	Аналитический метод	0.10	-
9025	378178.45	1336992.69	Аналитический метод	0.10	-
9026	378076.61	1337033.14	Аналитический метод	0.10	-
9027	378060.45	1337037.11	Аналитический метод	0.10	-
9028	377999.69	1337043.74	Аналитический метод	0.10	-



3. Сведения о характерных точках части (частей) границы объекта					
Обозначение характерных точек части границы	Координаты, м		Метод определения координат характерной точки	Средняя квадратическая погрешность положения характерной точки (Mt), м	Описание обозначения точки на местности (при наличии)
	X	Y			
1	2	3	4	5	6
9029	377996.53	1337052.20	Аналитический метод	0.10	-
9030	377947.44	1337054.41	Аналитический метод	0.10	-
9031	377878.68	1337057.43	Аналитический метод	0.10	-
9032	377812.63	1337060.80	Аналитический метод	0.10	-
9033	377700.62	1337065.84	Аналитический метод	0.10	-
9034	377644.89	1337068.32	Аналитический метод	0.10	-
9035	377555.10	1337071.22	Аналитический метод	0.10	-
9036	377500.74	1337073.56	Аналитический метод	0.10	-
9037	377414.02	1337076.93	Аналитический метод	0.10	-
9038	377318.67	1337081.66	Аналитический метод	0.10	-
9039	377251.82	1337084.52	Аналитический метод	0.10	-
9040	377183.95	1337087.95	Аналитический метод	0.10	-
9041	377128.06	1337090.24	Аналитический метод	0.10	-
9042	377050.88	1337092.52	Аналитический метод	0.10	-
9043	377025.33	1337094.70	Аналитический метод	0.10	-
9044	376891.76	1337099.56	Аналитический метод	0.10	-
9045	376832.22	1337102.71	Аналитический метод	0.10	-
9046	376749.21	1337105.89	Аналитический метод	0.10	-
9047	376649.89	1337110.80	Аналитический метод	0.10	-
9048	376636.55	1337111.45	Аналитический метод	0.10	-
9049	376606.36	1337111.93	Аналитический метод	0.10	-
9050	376563.54	1337110.45	Аналитический метод	0.10	-
9051	376531.78	1337106.83	Аналитический метод	0.10	-
9052	376509.38	1337101.86	Аналитический метод	0.10	-
9053	376491.71	1337097.93	Аналитический метод	0.10	-
9054	376467.09	1337089.76	Аналитический метод	0.10	-

3. Сведения о характерных точках части (частей) границы объекта					
Обозначение характерных точек части границы	Координаты, м		Метод определения координат характерной точки	Средняя квадратическая погрешность положения характерной точки (Mt), м	Описание обозначения точки на местности (при наличии)
	X	Y			
1	2	3	4	5	6
9055	376427.80	1337072.65	Аналитический метод	0.10	-
9056	376400.75	1337058.99	Аналитический метод	0.10	-
9057	376383.48	1337048.28	Аналитический метод	0.10	-
9058	376368.66	1337038.74	Аналитический метод	0.10	-
9059	376338.98	1337016.18	Аналитический метод	0.10	-
9060	376303.73	1336988.60	Аналитический метод	0.10	-
9061	376269.01	1336962.08	Аналитический метод	0.10	-
9062	376212.66	1336916.97	Аналитический метод	0.10	-
9063	376101.10	1336829.35	Аналитический метод	0.10	-
9064	376015.16	1336761.05	Аналитический метод	0.10	-
9065	375991.36	1336741.40	Аналитический метод	0.10	-
9066	375476.19	1336336.44	Аналитический метод	0.10	-
9067	375154.35	1336085.04	Аналитический метод	0.10	-
9068	375148.84	1336080.73	Аналитический метод	0.10	-
9069	375149.04	1336306.67	Аналитический метод	0.10	-
9070	375133.04	1336307.42	Аналитический метод	0.10	-
9071	375132.45	1336074.83	Аналитический метод	0.10	-
9072	375123.44	1336072.54	Аналитический метод	0.10	-
9073	375043.40	1336311.61	Аналитический метод	0.10	-
9074	375026.26	1336312.42	Аналитический метод	0.10	-
9075	375113.24	1336052.46	Аналитический метод	0.10	-
9076	375024.56	1335982.11	Аналитический метод	0.10	-
9077	375002.49	1335912.94	Аналитический метод	0.10	-
9078	375022.99	1335912.60	Аналитический метод	0.10	-
9079	375039.72	1335967.30	Аналитический метод	0.10	-
9080	375120.70	1336030.05	Аналитический метод	0.10	-

3. Сведения о характерных точках части (частей) границы объекта					
Обозначение характерных точек части границы	Координаты, м		Метод определения координат характерной точки	Средняя квадратическая погрешность положения характерной точки (Mt), м	Описание обозначения точки на местности (при наличии)
	X	Y			
1	2	3	4	5	6
9081	375132.24	1335995.66	Аналитический метод	0.10	-
9082	375132.02	1335910.84	Аналитический метод	0.10	-
9083	375148.02	1335910.58	Аналитический метод	0.10	-
9084	375148.41	1336051.54	Аналитический метод	0.10	-
9085	375153.52	1336055.50	Аналитический метод	0.10	-
9086	375491.65	1336316.79	Аналитический метод	0.10	-
9087	376005.47	1336727.13	Аналитический метод	0.10	-
9088	376027.75	1336745.50	Аналитический метод	0.10	-
9089	376113.50	1336813.66	Аналитический метод	0.10	-
9090	376278.62	1336944.15	Аналитический метод	0.10	-
9091	376293.42	1336911.64	Аналитический метод	0.10	-
9092	376295.37	1336907.24	Аналитический метод	0.10	-
9093	376308.46	1336877.67	Аналитический метод	0.10	-
9094	376336.02	1336811.56	Аналитический метод	0.10	-
9095	376344.95	1336787.63	Аналитический метод	0.10	-
9096	376356.74	1336753.77	Аналитический метод	0.10	-
9097	376368.43	1336708.30	Аналитический метод	0.10	-
9098	376389.64	1336617.33	Аналитический метод	0.10	-
9099	376405.77	1336544.69	Аналитический метод	0.10	-
9100	376410.54	1336520.94	Аналитический метод	0.10	-
9101	376416.27	1336499.18	Аналитический метод	0.10	-
9102	376417.66	1336493.18	Аналитический метод	0.10	-
9103	376436.50	1336417.66	Аналитический метод	0.10	-
9104	376449.58	1336376.52	Аналитический метод	0.10	-
9105	376461.27	1336334.62	Аналитический метод	0.10	-
9106	376467.47	1336309.71	Аналитический метод	0.10	-

3. Сведения о характерных точках части (частей) границы объекта					
Обозначение характерных точек части границы	Координаты, м		Метод определения координат характерной точки	Средняя квадратическая погрешность положения характерной точки (Mt), м	Описание обозначения точки на местности (при наличии)
	X	Y			
1	2	3	4	5	6
9107	376471.48	1336295.10	Аналитический метод	0.10	-
9108	376471.88	1336293.29	Аналитический метод	0.10	-
9109	376475.33	1336278.49	Аналитический метод	0.10	-
9110	376479.11	1336245.98	Аналитический метод	0.10	-
9111	376490.74	1336198.21	Аналитический метод	0.10	-
9112	376497.45	1336173.66	Аналитический метод	0.10	-
9113	376505.81	1336147.18	Аналитический метод	0.10	-
9114	376506.08	1336146.34	Аналитический метод	0.10	-
9115	376517.51	1336112.99	Аналитический метод	0.10	-
9116	376528.80	1336079.34	Аналитический метод	0.10	-
9117	376530.55	1336070.62	Аналитический метод	0.10	-
9118	376537.90	1336033.86	Аналитический метод	0.10	-
9119	376547.27	1336002.59	Аналитический метод	0.10	-
9120	376557.72	1335967.41	Аналитический метод	0.10	-
9121	376571.36	1335923.25	Аналитический метод	0.10	-
9122	376587.48	1335871.62	Аналитический метод	0.10	-
9123	376601.97	1335826.26	Аналитический метод	0.10	-
9124	376616.11	1335786.53	Аналитический метод	0.10	-
9125	376623.45	1335768.90	Аналитический метод	0.10	-
9126	376624.11	1335766.93	Аналитический метод	0.10	-
9127	376627.71	1335756.93	Аналитический метод	0.10	-
9128	376639.71	1335721.57	Аналитический метод	0.10	-
9129	376656.16	1335677.53	Аналитический метод	0.10	-
9130	376668.01	1335647.33	Аналитический метод	0.10	-
9131	376691.70	1335585.14	Аналитический метод	0.10	-
9132	376699.63	1335564.01	Аналитический метод	0.10	-

3. Сведения о характерных точках части (частей) границы объекта					
Обозначение характерных точек части границы	Координаты, м		Метод определения координат характерной точки	Средняя квадратическая погрешность положения характерной точки (Mt), м	Описание обозначения точки на местности (при наличии)
	X	Y			
1	2	3	4	5	6
9133	376703.21	1335554.16	Аналитический метод	0.10	-
9134	376714.05	1335528.60	Аналитический метод	0.10	-
9135	376718.36	1335522.55	Аналитический метод	0.10	-
9136	376723.05	1335516.30	Аналитический метод	0.10	-
9137	376724.83	1335513.25	Аналитический метод	0.10	-
9138	376734.83	1335500.27	Аналитический метод	0.10	-
9139	376752.30	1335482.04	Аналитический метод	0.10	-
9140	376757.77	1335476.33	Аналитический метод	0.10	-
9141	376767.32	1335459.43	Аналитический метод	0.10	-
9142	376768.67	1335456.10	Аналитический метод	0.10	-
9143	376778.27	1335432.04	Аналитический метод	0.10	-
9144	376787.18	1335409.21	Аналитический метод	0.10	-
9145	376794.91	1335378.50	Аналитический метод	0.10	-
9146	376796.95	1335364.02	Аналитический метод	0.10	-
9147	376800.35	1335324.70	Аналитический метод	0.10	-
9148	376804.28	1335318.75	Аналитический метод	0.10	-
9149	376812.53	1335328.69	Аналитический метод	0.10	-
9150	376815.38	1335332.13	Аналитический метод	0.10	-
9151	376809.27	1335391.24	Аналитический метод	0.10	-
9152	376790.24	1335445.19	Аналитический метод	0.10	-
9153	376780.11	1335469.88	Аналитический метод	0.10	-
9154	376770.89	1335486.20	Аналитический метод	0.10	-
9155	376773.16	1335484.93	Аналитический метод	0.10	-
9156	376778.71	1335481.01	Аналитический метод	0.10	-
9157	376784.46	1335477.48	Аналитический метод	0.10	-
9158	376790.36	1335474.03	Аналитический метод	0.10	-

3. Сведения о характерных точках части (частей) границы объекта					
Обозначение характерных точек части границы	Координаты, м		Метод определения координат характерной точки	Средняя квадратическая погрешность положения характерной точки (Mt), м	Описание обозначения точки на местности (при наличии)
	X	Y			
1	2	3	4	5	6
9159	376796.33	1335470.86	Аналитический метод	0.10	-
9160	376802.54	1335467.96	Аналитический метод	0.10	-
9161	376808.75	1335465.39	Аналитический метод	0.10	-
9162	376815.08	1335463.07	Аналитический метод	0.10	-
9163	376821.50	1335460.96	Аналитический метод	0.10	-
9164	376828.12	1335459.22	Аналитический метод	0.10	-
9165	376834.75	1335457.71	Аналитический метод	0.10	-
9166	376841.32	1335456.48	Аналитический метод	0.10	-
9167	376848.10	1335455.54	Аналитический метод	0.10	-
9168	376857.58	1335454.44	Аналитический метод	0.10	-
9169	376864.70	1335453.70	Аналитический метод	0.10	-
9170	376871.79	1335453.33	Аналитический метод	0.10	-
9171	376878.98	1335453.31	Аналитический метод	0.10	-
9172	376886.16	1335453.61	Аналитический метод	0.10	-
9173	376893.27	1335454.20	Аналитический метод	0.10	-
9174	376900.59	1335455.12	Аналитический метод	0.10	-
9175	376905.69	1335456.08	Аналитический метод	0.10	-
9176	376907.67	1335443.85	Аналитический метод	0.10	-
9177	376980.82	1335477.12	Аналитический метод	0.10	-
9178	376993.10	1335446.91	Аналитический метод	0.10	-
9179	377017.02	1335388.05	Аналитический метод	0.10	-
9180	377028.72	1335359.27	Аналитический метод	0.10	-
9181	377029.91	1335356.34	Аналитический метод	0.10	-
9182	377058.90	1335285.03	Аналитический метод	0.10	-
9183	377061.01	1335279.84	Аналитический метод	0.10	-
9184	377064.57	1335271.09	Аналитический метод	0.10	-

3. Сведения о характерных точках части (частей) границы объекта					
Обозначение характерных точек части границы	Координаты, м		Метод определения координат характерной точки	Средняя квадратическая погрешность положения характерной точки (Mt), м	Описание обозначения точки на местности (при наличии)
	X	Y			
1	2	3	4	5	6
9185	377065.77	1335255.02	Аналитический метод	0.10	-
9186	377071.09	1335183.73	Аналитический метод	0.10	-
9187	377071.50	1335178.25	Аналитический метод	0.10	-
9188	377073.62	1335150.03	Аналитический метод	0.10	-
9189	377078.02	1335128.81	Аналитический метод	0.10	-
9190	377079.76	1335120.42	Аналитический метод	0.10	-
9191	377081.56	1335111.74	Аналитический метод	0.10	-
9192	377083.12	1335087.43	Аналитический метод	0.10	-
9193	377084.97	1335058.81	Аналитический метод	0.10	-
9194	377090.41	1334974.41	Аналитический метод	0.10	-
9195	377090.17	1334963.37	Аналитический метод	0.10	-
9196	377089.80	1334945.50	Аналитический метод	0.10	-
9197	377083.93	1334912.77	Аналитический метод	0.10	-
9198	377077.34	1334894.89	Аналитический метод	0.10	-
9199	377064.90	1334894.97	Аналитический метод	0.10	-
9200	377052.46	1334895.05	Аналитический метод	0.10	-
9201	377042.42	1334895.11	Аналитический метод	0.10	-
9202	377033.54	1334895.16	Аналитический метод	0.10	-
9203	377012.08	1334898.95	Аналитический метод	0.10	-
9204	376979.67	1334904.66	Аналитический метод	0.10	-
9205	376936.33	1334919.42	Аналитический метод	0.10	-
9206	376912.23	1334936.06	Аналитический метод	0.10	-
9207	376899.31	1334944.98	Аналитический метод	0.10	-
9208	376899.18	1334944.80	Аналитический метод	0.10	-
9209	376896.84	1334941.49	Аналитический метод	0.10	-
9210	376919.09	1334926.75	Аналитический метод	0.10	-

3. Сведения о характерных точках части (частей) границы объекта					
Обозначение характерных точек части границы	Координаты, м		Метод определения координат характерной точки	Средняя квадратическая погрешность положения характерной точки (Mt), м	Описание обозначения точки на местности (при наличии)
	X	Y			
1	2	3	4	5	6
9211	376924.76	1334923.00	Аналитический метод	0.10	-
9212	376930.41	1334914.68	Аналитический метод	0.10	-
9213	376934.22	1334913.37	Аналитический метод	0.10	-
9214	376933.87	1334912.31	Аналитический метод	0.10	-
9215	376949.60	1334907.46	Аналитический метод	0.10	-
9216	376958.20	1334904.81	Аналитический метод	0.10	-
9217	376957.44	1334898.30	Аналитический метод	0.10	-
9218	376968.22	1334895.95	Аналитический метод	0.10	-
9219	376993.23	1334890.38	Аналитический метод	0.10	-
9220	376996.86	1334889.52	Аналитический метод	0.10	-
9221	377044.08	1334879.84	Аналитический метод	0.10	-
9222	377045.06	1334882.14	Аналитический метод	0.10	-
9223	377051.96	1334882.72	Аналитический метод	0.10	-
9224	377072.47	1334882.06	Аналитический метод	0.10	-
9225	377042.66	1334803.37	Аналитический метод	0.10	-
9226	377034.38	1334778.71	Аналитический метод	0.10	-
9227	377032.04	1334747.81	Аналитический метод	0.10	-
9228	377033.26	1334727.67	Аналитический метод	0.10	-
9229	377055.64	1334718.05	Аналитический метод	0.10	-
9230	377055.81	1334718.84	Аналитический метод	0.10	-
9231	377054.11	1334747.55	Аналитический метод	0.10	-
9232	377056.16	1334774.49	Аналитический метод	0.10	-
9233	377059.91	1334790.88	Аналитический метод	0.10	-
9234	377054.98	1334793.57	Аналитический метод	0.10	-
9235	377059.57	1334805.19	Аналитический метод	0.10	-
9236	377074.07	1334837.84	Аналитический метод	0.10	-



3. Сведения о характерных точках части (частей) границы объекта					
Обозначение характерных точек части границы	Координаты, м		Метод определения координат характерной точки	Средняя квадратическая погрешность положения характерной точки (Mt), м	Описание обозначения точки на местности (при наличии)
	X	Y			
1	2	3	4	5	6
9237	377089.65	1334872.41	Аналитический метод	0.10	-
9238	377092.74	1334879.87	Аналитический метод	0.10	-
9239	377100.11	1334886.26	Аналитический метод	0.10	-
9240	377116.61	1334902.44	Аналитический метод	0.10	-
9241	377127.61	1334912.32	Аналитический метод	0.10	-
9242	377136.23	1334919.27	Аналитический метод	0.10	-
9243	377197.41	1334968.57	Аналитический метод	0.10	-
9244	377204.20	1334977.90	Аналитический метод	0.10	-
9245	377305.15	1335073.55	Аналитический метод	0.10	-
9246	377334.97	1335098.56	Аналитический метод	0.10	-
9247	377365.51	1335126.25	Аналитический метод	0.10	-
9248	377437.52	1335180.90	Аналитический метод	0.10	-
9249	377463.85	1335204.11	Аналитический метод	0.10	-
9250	377489.37	1335226.83	Аналитический метод	0.10	-
9251	377568.74	1335294.70	Аналитический метод	0.10	-
9252	377594.92	1335322.76	Аналитический метод	0.10	-
9253	377611.97	1335341.04	Аналитический метод	0.10	-
9254	377622.26	1335358.46	Аналитический метод	0.10	-
9255	377640.44	1335389.25	Аналитический метод	0.10	-
9256	377656.24	1335416.00	Аналитический метод	0.10	-
9257	377690.21	1335473.54	Аналитический метод	0.10	-
9258	377712.30	1335505.05	Аналитический метод	0.10	-
9259	377735.72	1335483.17	Аналитический метод	0.10	-
9260	377756.29	1335463.93	Аналитический метод	0.10	-
9261	377776.03	1335445.48	Аналитический метод	0.10	-
9262	377795.16	1335427.60	Аналитический метод	0.10	-

3. Сведения о характерных точках части (частей) границы объекта					
Обозначение характерных точек части границы	Координаты, м		Метод определения координат характерной точки	Средняя квадратическая погрешность положения характерной точки (Mt), м	Описание обозначения точки на местности (при наличии)
	X	Y			
1	2	3	4	5	6
9263	377799.03	1335432.18	Аналитический метод	0.10	-
9264	377778.76	1335451.11	Аналитический метод	0.10	-
9265	377758.36	1335470.17	Аналитический метод	0.10	-
9266	377736.37	1335490.71	Аналитический метод	0.10	-
9267	377715.75	1335509.97	Аналитический метод	0.10	-
9268	377734.61	1335536.89	Аналитический метод	0.10	-
9269	377736.97	1335540.25	Аналитический метод	0.10	-
9270	377742.12	1335547.60	Аналитический метод	0.10	-
9271	377749.40	1335557.99	Аналитический метод	0.10	-
9272	377758.41	1335570.84	Аналитический метод	0.10	-
9273	377758.69	1335571.25	Аналитический метод	0.10	-
9274	377759.65	1335572.61	Аналитический метод	0.10	-
9275	377767.77	1335584.20	Аналитический метод	0.10	-
9276	377775.28	1335594.90	Аналитический метод	0.10	-
9277	377779.49	1335600.91	Аналитический метод	0.10	-
9278	377787.19	1335611.97	Аналитический метод	0.10	-
9279	377806.72	1335640.01	Аналитический метод	0.10	-
9280	377822.90	1335666.45	Аналитический метод	0.10	-
9281	377830.35	1335678.64	Аналитический метод	0.10	-
9282	377851.54	1335663.01	Аналитический метод	0.10	-
9283	377873.51	1335646.82	Аналитический метод	0.10	-
9284	377895.38	1335630.48	Аналитический метод	0.10	-
9285	377917.45	1335614.43	Аналитический метод	0.10	-
9286	377939.34	1335598.29	Аналитический метод	0.10	-
9287	377943.86	1335603.65	Аналитический метод	0.10	-
9288	377921.79	1335619.92	Аналитический метод	0.10	-

3. Сведения о характерных точках части (частей) границы объекта					
Обозначение характерных точек части границы	Координаты, м		Метод определения координат характерной точки	Средняя квадратическая погрешность положения характерной точки (Mt), м	Описание обозначения точки на местности (при наличии)
	X	Y			
1	2	3	4	5	6
9289	377899.65	1335636.25	Аналитический метод	0.10	-
9290	377877.50	1335652.57	Аналитический метод	0.10	-
9291	377855.36	1335668.89	Аналитический метод	0.10	-
9292	377834.01	1335684.63	Аналитический метод	0.10	-
9293	377853.52	1335716.53	Аналитический метод	0.10	-
9294	377856.86	1335714.01	Аналитический метод	0.10	-
9295	377876.08	1335745.84	Аналитический метод	0.10	-
9296	377879.72	1335751.87	Аналитический метод	0.10	-
9297	377898.95	1335783.72	Аналитический метод	0.10	-
9298	377900.16	1335782.81	Аналитический метод	0.10	-
9299	378004.14	1335922.56	Аналитический метод	0.10	-
9300	378019.25	1335942.88	Аналитический метод	0.10	-
9301	378068.75	1335987.84	Аналитический метод	0.10	-
9302	378138.69	1336035.93	Аналитический метод	0.10	-
9303	378161.37	1336048.21	Аналитический метод	0.10	-
9304	378234.72	1336082.28	Аналитический метод	0.10	-
9305	378318.94	1336110.25	Аналитический метод	0.10	-
9306	378379.95	1336128.70	Аналитический метод	0.10	-
9307	378387.27	1336130.92	Аналитический метод	0.10	-
9308	378415.61	1336139.49	Аналитический метод	0.10	-
9309	378442.50	1336147.62	Аналитический метод	0.10	-
9310	378444.04	1336147.77	Аналитический метод	0.10	-
9311	378453.54	1336148.71	Аналитический метод	0.10	-
9312	378480.71	1336151.38	Аналитический метод	0.10	-
9313	378484.18	1336151.72	Аналитический метод	0.10	-
9314	378487.29	1336152.02	Аналитический метод	0.10	-

3. Сведения о характерных точках части (частей) границы объекта					
Обозначение характерных точек части границы	Координаты, м		Метод определения координат характерной точки	Средняя квадратическая погрешность положения характерной точки (Mt), м	Описание обозначения точки на местности (при наличии)
	X	Y			
1	2	3	4	5	6
9315	378515.85	1336154.83	Аналитический метод	0.10	-
9316	378518.47	1336155.09	Аналитический метод	0.10	-
9317	378529.04	1336156.13	Аналитический метод	0.10	-
9318	378542.98	1336157.50	Аналитический метод	0.10	-
9319	378549.57	1336158.15	Аналитический метод	0.10	-
9320	378556.20	1336158.80	Аналитический метод	0.10	-
9321	378558.33	1336159.01	Аналитический метод	0.10	-
9322	378560.68	1336162.28	Аналитический метод	0.10	-
9323	378566.41	1336170.25	Аналитический метод	0.10	-
9324	378579.80	1336188.94	Аналитический метод	0.10	-
9325	378593.20	1336207.62	Аналитический метод	0.10	-
9326	378606.60	1336226.30	Аналитический метод	0.10	-
9327	378607.13	1336225.92	Аналитический метод	0.10	-
9328	378610.20	1336230.06	Аналитический метод	0.10	-
9329	378648.19	1336233.34	Аналитический метод	0.10	-
9330	378642.43	1336237.48	Аналитический метод	0.10	-
9331	378639.07	1336239.90	Аналитический метод	0.10	-
9332	378615.91	1336239.28	Аналитический метод	0.10	-
9333	378607.70	1336239.06	Аналитический метод	0.10	-
9334	378603.32	1336238.94	Аналитический метод	0.10	-
9335	378600.54	1336238.86	Аналитический метод	0.10	-
9336	378587.59	1336238.51	Аналитический метод	0.10	-
9337	378578.26	1336238.26	Аналитический метод	0.10	-
9338	378575.80	1336238.19	Аналитический метод	0.10	-
9339	378548.67	1336237.45	Аналитический метод	0.10	-
9340	378545.84	1336237.37	Аналитический метод	0.10	-

3. Сведения о характерных точках части (частей) границы объекта					
Обозначение характерных точек части границы	Координаты, м		Метод определения координат характерной точки	Средняя квадратическая погрешность положения характерной точки (Mt), м	Описание обозначения точки на местности (при наличии)
	X	Y			
1	2	3	4	5	6
9341	378542.34	1336237.28	Аналитический метод	0.10	-
9342	378533.93	1336237.05	Аналитический метод	0.10	-
9343	378529.93	1336254.91	Аналитический метод	0.10	-
9344	378527.95	1336263.71	Аналитический метод	0.10	-
9345	378527.70	1336264.85	Аналитический метод	0.10	-
9346	378515.77	1336249.28	Аналитический метод	0.10	-
9347	378506.70	1336237.43	Аналитический метод	0.10	-
9348	378491.88	1336218.05	Аналитический метод	0.10	-
9349	378457.62	1336172.46	Аналитический метод	0.10	-
9350	378436.10	1336167.64	Аналитический метод	0.10	-
9351	378388.94	1336157.06	Аналитический метод	0.10	-
9352	378379.14	1336154.86	Аналитический метод	0.10	-
9353	378381.42	1336144.85	Аналитический метод	0.10	-
9354	378368.69	1336141.00	Аналитический метод	0.10	-
9355	378336.26	1336131.19	Аналитический метод	0.10	-
9356	378336.08	1336131.14	Аналитический метод	0.10	-
9357	378314.40	1336124.58	Аналитический метод	0.10	-
9358	378229.35	1336096.34	Аналитический метод	0.10	-
9359	378208.80	1336087.44	Аналитический метод	0.10	-
9360	378180.96	1336074.46	Аналитический метод	0.10	-
9361	378155.46	1336062.57	Аналитический метод	0.10	-
9362	378132.70	1336049.83	Аналитический метод	0.10	-
9363	378110.44	1336034.75	Аналитический метод	0.10	-
9364	378088.25	1336019.49	Аналитический метод	0.10	-
9365	378079.89	1336013.74	Аналитический метод	0.10	-
9366	378072.46	1336008.63	Аналитический метод	0.10	-

3. Сведения о характерных точках части (частей) границы объекта					
Обозначение характерных точек части границы	Координаты, м		Метод определения координат характерной точки	Средняя квадратическая погрешность положения характерной точки (Mt), м	Описание обозначения точки на местности (при наличии)
	X	Y			
1	2	3	4	5	6
9367	378059.43	1335999.67	Аналитический метод	0.10	-
9368	378042.86	1335984.79	Аналитический метод	0.10	-
9369	378014.72	1335959.10	Аналитический метод	0.10	-
9370	378008.05	1335953.01	Аналитический метод	0.10	-
9371	377984.54	1335921.42	Аналитический метод	0.10	-
9372	377961.03	1335889.82	Аналитический метод	0.10	-
9373	377955.48	1335882.36	Аналитический метод	0.10	-
9374	377931.95	1335850.74	Аналитический метод	0.10	-
9375	377920.84	1335835.81	Аналитический метод	0.10	-
9376	377920.31	1335835.10	Аналитический метод	0.10	-
9377	377908.44	1335819.14	Аналитический метод	0.10	-
9378	377901.21	1335809.42	Аналитический метод	0.10	-
9379	377902.50	1335806.76	Аналитический метод	0.10	-
9380	377883.52	1335777.25	Аналитический метод	0.10	-
9381	377873.63	1335762.91	Аналитический метод	0.10	-
9382	377860.36	1335741.87	Аналитический метод	0.10	-
9383	377838.49	1335707.24	Аналитический метод	0.10	-
9384	377826.37	1335688.22	Аналитический метод	0.10	-
9385	377812.44	1335665.60	Аналитический метод	0.10	-
9386	377810.78	1335663.49	Аналитический метод	0.10	-
9387	377808.70	1335662.19	Аналитический метод	0.10	-
9388	377803.98	1335660.10	Аналитический метод	0.10	-
9389	377801.64	1335659.79	Аналитический метод	0.10	-
9390	377796.64	1335659.80	Аналитический метод	0.10	-
9391	377789.07	1335660.98	Аналитический метод	0.10	-
9392	377786.97	1335661.88	Аналитический метод	0.10	-

3. Сведения о характерных точках части (частей) границы объекта					
Обозначение характерных точек части границы	Координаты, м		Метод определения координат характерной точки	Средняя квадратическая погрешность положения характерной точки (Mt), м	Описание обозначения точки на местности (при наличии)
	X	Y			
1	2	3	4	5	6
9393	377784.77	1335663.29	Аналитический метод	0.10	-
9394	377783.93	1335664.06	Аналитический метод	0.10	-
9395	377771.77	1335675.20	Аналитический метод	0.10	-
9396	377751.85	1335693.25	Аналитический метод	0.10	-
9397	377740.69	1335703.32	Аналитический метод	0.10	-
9398	377745.30	1335708.63	Аналитический метод	0.10	-
9399	377718.47	1335746.28	Аналитический метод	0.10	-
9400	377724.78	1335750.45	Аналитический метод	0.10	-
9401	377715.42	1335764.53	Аналитический метод	0.10	-
9402	377705.56	1335779.37	Аналитический метод	0.10	-
9403	377695.75	1335794.07	Аналитический метод	0.10	-
9404	377676.74	1335825.03	Аналитический метод	0.10	-
9405	377671.21	1335833.07	Аналитический метод	0.10	-
9406	377670.77	1335833.71	Аналитический метод	0.10	-
9407	377667.59	1335838.33	Аналитический метод	0.10	-
9408	377658.55	1335851.76	Аналитический метод	0.10	-
9409	377655.93	1335855.42	Аналитический метод	0.10	-
9410	377655.59	1335855.21	Аналитический метод	0.10	-
9411	377655.49	1335855.15	Аналитический метод	0.10	-
9412	377648.02	1335866.45	Аналитический метод	0.10	-
9413	377646.87	1335868.06	Аналитический метод	0.10	-
9414	377639.40	1335880.72	Аналитический метод	0.10	-
9415	377628.63	1335898.83	Аналитический метод	0.10	-
9416	377622.20	1335910.96	Аналитический метод	0.10	-
9417	377614.25	1335928.76	Аналитический метод	0.10	-
9418	377599.17	1335960.53	Аналитический метод	0.10	-

3. Сведения о характерных точках части (частей) границы объекта					
Обозначение характерных точек части границы	Координаты, м		Метод определения координат характерной точки	Средняя квадратическая погрешность положения характерной точки (Mt), м	Описание обозначения точки на местности (при наличии)
	X	Y			
1	2	3	4	5	6
9419	377591.19	1335978.16	Аналитический метод	0.10	-
9420	377583.07	1335996.40	Аналитический метод	0.10	-
9421	377552.20	1336054.81	Аналитический метод	0.10	-
9422	377540.24	1336075.80	Аналитический метод	0.10	-
9423	377525.38	1336105.47	Аналитический метод	0.10	-
9424	377506.07	1336140.13	Аналитический метод	0.10	-
9425	377468.33	1336207.31	Аналитический метод	0.10	-
9426	377455.74	1336229.82	Аналитический метод	0.10	-
9427	377385.84	1336354.90	Аналитический метод	0.10	-
9428	377382.33	1336361.17	Аналитический метод	0.10	-
9429	377378.41	1336352.82	Аналитический метод	0.10	-
9430	377381.81	1336346.29	Аналитический метод	0.10	-
9431	377418.17	1336276.43	Аналитический метод	0.10	-
9432	377432.11	1336248.97	Аналитический метод	0.10	-
9433	377432.30	1336240.87	Аналитический метод	0.10	-
9434	377423.47	1336241.64	Аналитический метод	0.10	-
9435	377402.28	1336224.37	Аналитический метод	0.10	-
9436	377398.19	1336220.18	Аналитический метод	0.10	-
9437	377386.59	1336213.19	Аналитический метод	0.10	-
9438	377388.65	1336208.27	Аналитический метод	0.10	-
9439	377383.55	1336204.79	Аналитический метод	0.10	-
9440	377375.04	1336223.56	Аналитический метод	0.10	-
9441	377369.37	1336220.52	Аналитический метод	0.10	-
9442	377370.84	1336217.50	Аналитический метод	0.10	-
9443	377386.11	1336186.37	Аналитический метод	0.10	-
9444	377398.99	1336160.10	Аналитический метод	0.10	-



3. Сведения о характерных точках части (частей) границы объекта					
Обозначение характерных точек части границы	Координаты, м		Метод определения координат характерной точки	Средняя квадратическая погрешность положения характерной точки (Mt), м	Описание обозначения точки на местности (при наличии)
	X	Y			
1	2	3	4	5	6
9445	377407.68	1336142.39	Аналитический метод	0.10	-
9446	377423.95	1336109.22	Аналитический метод	0.10	-
9447	377433.55	1336092.75	Аналитический метод	0.10	-
9448	377441.23	1336095.41	Аналитический метод	0.10	-
9449	377443.75	1336089.24	Аналитический метод	0.10	-
9450	377452.44	1336067.95	Аналитический метод	0.10	-
9451	377459.72	1336050.58	Аналитический метод	0.10	-
9452	377466.75	1336033.79	Аналитический метод	0.10	-
9453	377470.63	1336035.55	Аналитический метод	0.10	-
9454	377476.71	1336038.30	Аналитический метод	0.10	-
9455	377476.27	1336039.64	Аналитический метод	0.10	-
9456	377477.75	1336040.32	Аналитический метод	0.10	-
9457	377467.51	1336059.25	Аналитический метод	0.10	-
9458	377465.69	1336058.29	Аналитический метод	0.10	-
9459	377455.13	1336076.74	Аналитический метод	0.10	-
9460	377455.51	1336078.44	Аналитический метод	0.10	-
9461	377444.27	1336106.80	Аналитический метод	0.10	-
9462	377432.36	1336137.69	Аналитический метод	0.10	-
9463	377427.96	1336135.76	Аналитический метод	0.10	-
9464	377415.77	1336160.21	Аналитический метод	0.10	-
9465	377411.33	1336157.66	Аналитический метод	0.10	-
9466	377398.12	1336184.59	Аналитический метод	0.10	-
9467	377388.46	1336204.31	Аналитический метод	0.10	-
9468	377390.44	1336210.83	Аналитический метод	0.10	-
9469	377431.23	1336234.47	Аналитический метод	0.10	-
9470	377437.58	1336232.76	Аналитический метод	0.10	-

3. Сведения о характерных точках части (частей) границы объекта					
Обозначение характерных точек части границы	Координаты, м		Метод определения координат характерной точки	Средняя квадратическая погрешность положения характерной точки (Mt), м	Описание обозначения точки на местности (при наличии)
	X	Y			
1	2	3	4	5	6
9471	377448.43	1336213.74	Аналитический метод	0.10	-
9472	377463.28	1336187.72	Аналитический метод	0.10	-
9473	377480.11	1336158.29	Аналитический метод	0.10	-
9474	377492.62	1336135.09	Аналитический метод	0.10	-
9475	377503.25	1336115.30	Аналитический метод	0.10	-
9476	377505.44	1336110.60	Аналитический метод	0.10	-
9477	377541.01	1336046.31	Аналитический метод	0.10	-
9478	377558.55	1336019.69	Аналитический метод	0.10	-
9479	377575.05	1335989.79	Аналитический метод	0.10	-
9480	377594.96	1335936.97	Аналитический метод	0.10	-
9481	377660.24	1335833.84	Аналитический метод	0.10	-
9482	377670.05	1335819.76	Аналитический метод	0.10	-
9483	377698.44	1335761.48	Аналитический метод	0.10	-
9484	377686.03	1335750.06	Аналитический метод	0.10	-
9485	377673.61	1335738.36	Аналитический метод	0.10	-
9486	377644.11	1335769.47	Аналитический метод	0.10	-
9487	377644.77	1335770.04	Аналитический метод	0.10	-
9488	377639.61	1335776.42	Аналитический метод	0.10	-
9489	377627.21	1335791.47	Аналитический метод	0.10	-
9490	377626.85	1335791.43	Аналитический метод	0.10	-
9491	377614.98	1335805.90	Аналитический метод	0.10	-
9492	377554.67	1335912.37	Аналитический метод	0.10	-
9493	377541.54	1335927.86	Аналитический метод	0.10	-
9494	377541.11	1335927.45	Аналитический метод	0.10	-
9495	377552.84	1335907.39	Аналитический метод	0.10	-
9496	377556.20	1335901.65	Аналитический метод	0.10	-

3. Сведения о характерных точках части (частей) границы объекта					
Обозначение характерных точек части границы	Координаты, м		Метод определения координат характерной точки	Средняя квадратическая погрешность положения характерной точки (Mt), м	Описание обозначения точки на местности (при наличии)
	X	Y			
1	2	3	4	5	6
9497	377572.95	1335873.02	Аналитический метод	0.10	-
9498	377581.23	1335858.87	Аналитический метод	0.10	-
9499	377586.27	1335850.26	Аналитический метод	0.10	-
9500	377601.43	1335824.34	Аналитический метод	0.10	-
9501	377614.34	1335802.29	Аналитический метод	0.10	-
9502	377631.88	1335779.95	Аналитический метод	0.10	-
9503	377638.01	1335772.34	Аналитический метод	0.10	-
9504	377655.93	1335753.32	Аналитический метод	0.10	-
9505	377674.49	1335733.61	Аналитический метод	0.10	-
9506	377688.53	1335718.71	Аналитический метод	0.10	-
9507	377693.94	1335714.97	Аналитический метод	0.10	-
9508	377705.86	1335706.76	Аналитический метод	0.10	-
9509	377710.62	1335703.47	Аналитический метод	0.10	-
9510	377727.77	1335691.65	Аналитический метод	0.10	-
9511	377745.11	1335679.70	Аналитический метод	0.10	-
9512	377765.59	1335665.58	Аналитический метод	0.10	-
9513	377784.93	1335652.24	Аналитический метод	0.10	-
9514	377802.06	1335640.44	Аналитический метод	0.10	-
9515	377783.70	1335614.89	Аналитический метод	0.10	-
9516	377782.43	1335613.12	Аналитический метод	0.10	-
9517	377771.55	1335597.98	Аналитический метод	0.10	-
9518	377763.93	1335587.38	Аналитический метод	0.10	-
9519	377755.70	1335575.93	Аналитический метод	0.10	-
9520	377754.70	1335574.54	Аналитический метод	0.10	-
9521	377754.44	1335574.18	Аналитический метод	0.10	-
9522	377745.27	1335561.41	Аналитический метод	0.10	-

3. Сведения о характерных точках части (частей) границы объекта					
Обозначение характерных точек части границы	Координаты, м		Метод определения координат характерной точки	Средняя квадратическая погрешность положения характерной точки (Mt), м	Описание обозначения точки на местности (при наличии)
	X	Y			
1	2	3	4	5	6
9523	377739.08	1335552.80	Аналитический метод	0.10	-
9524	377737.86	1335551.11	Аналитический метод	0.10	-
9525	377730.24	1335540.50	Аналитический метод	0.10	-
9526	377718.07	1335523.58	Аналитический метод	0.10	-
9527	377713.97	1335517.87	Аналитический метод	0.10	-
9528	377692.71	1335488.27	Аналитический метод	0.10	-
9529	377688.44	1335491.93	Аналитический метод	0.10	-
9530	377682.76	1335483.82	Аналитический метод	0.10	-
9531	377681.90	1335482.75	Аналитический метод	0.10	-
9532	377680.87	1335481.83	Аналитический метод	0.10	-
9533	377679.71	1335481.09	Аналитический метод	0.10	-
9534	377678.44	1335480.55	Аналитический метод	0.10	-
9535	377677.11	1335480.22	Аналитический метод	0.10	-
9536	377675.73	1335480.11	Аналитический метод	0.10	-
9537	377674.36	1335480.23	Аналитический метод	0.10	-
9538	377673.03	1335480.57	Аналитический метод	0.10	-
9539	377671.76	1335481.12	Аналитический метод	0.10	-
9540	377670.61	1335481.87	Аналитический метод	0.10	-
9541	377669.59	1335482.79	Аналитический метод	0.10	-
9542	377659.33	1335494.37	Аналитический метод	0.10	-
9543	377641.65	1335512.24	Аналитический метод	0.10	-
9544	377628.73	1335521.64	Аналитический метод	0.10	-
9545	377620.07	1335529.65	Аналитический метод	0.10	-
9546	377614.24	1335534.81	Аналитический метод	0.10	-
9547	377603.85	1335544.00	Аналитический метод	0.10	-
9548	377603.21	1335544.66	Аналитический метод	0.10	-

3. Сведения о характерных точках части (частей) границы объекта					
Обозначение характерных точек части границы	Координаты, м		Метод определения координат характерной точки	Средняя квадратическая погрешность положения характерной точки (Mt), м	Описание обозначения точки на местности (при наличии)
	X	Y			
1	2	3	4	5	6
9549	377602.68	1335545.41	Аналитический метод	0.10	-
9550	377592.54	1335562.27	Аналитический метод	0.10	-
9551	377587.68	1335570.00	Аналитический метод	0.10	-
9552	377587.13	1335570.74	Аналитический метод	0.10	-
9553	377586.47	1335571.39	Аналитический метод	0.10	-
9554	377582.57	1335574.68	Аналитический метод	0.10	-
9555	377581.80	1335575.22	Аналитический метод	0.10	-
9556	377580.96	1335575.64	Аналитический метод	0.10	-
9557	377580.06	1335575.93	Аналитический метод	0.10	-
9558	377579.13	1335576.07	Аналитический метод	0.10	-
9559	377578.19	1335576.06	Аналитический метод	0.10	-
9560	377577.26	1335575.91	Аналитический метод	0.10	-
9561	377576.37	1335575.61	Аналитический метод	0.10	-
9562	377575.53	1335575.18	Аналитический метод	0.10	-
9563	377574.77	1335574.62	Аналитический метод	0.10	-
9564	377574.11	1335573.95	Аналитический метод	0.10	-
9565	377551.91	1335547.56	Аналитический метод	0.10	-
9566	377551.81	1335545.86	Аналитический метод	0.10	-
9567	377537.16	1335527.98	Аналитический метод	0.10	-
9568	377535.95	1335528.50	Аналитический метод	0.10	-
9569	377530.75	1335521.91	Аналитический метод	0.10	-
9570	377515.58	1335504.11	Аналитический метод	0.10	-
9571	377497.87	1335482.99	Аналитический метод	0.10	-
9572	377481.92	1335461.66	Аналитический метод	0.10	-
9573	377433.46	1335398.74	Аналитический метод	0.10	-
9574	377432.08	1335396.85	Аналитический метод	0.10	-

3. Сведения о характерных точках части (частей) границы объекта					
Обозначение характерных точек части границы	Координаты, м		Метод определения координат характерной точки	Средняя квадратическая погрешность положения характерной точки (Mt), м	Описание обозначения точки на местности (при наличии)
	X	Y			
1	2	3	4	5	6
9575	377431.24	1335395.86	Аналитический метод	0.10	-
9576	377430.24	1335395.03	Аналитический метод	0.10	-
9577	377429.12	1335394.36	Аналитический метод	0.10	-
9578	377427.91	1335393.89	Аналитический метод	0.10	-
9579	377426.64	1335393.62	Аналитический метод	0.10	-
9580	377425.34	1335393.56	Аналитический метод	0.10	-
9581	377424.05	1335393.71	Аналитический метод	0.10	-
9582	377422.80	1335394.07	Аналитический метод	0.10	-
9583	377421.62	1335394.62	Аналитический метод	0.10	-
9584	377420.55	1335395.36	Аналитический метод	0.10	-
9585	377415.85	1335399.56	Аналитический метод	0.10	-
9586	377415.08	1335400.57	Аналитический метод	0.10	-
9587	377414.48	1335401.69	Аналитический метод	0.10	-
9588	377414.06	1335402.90	Аналитический метод	0.10	-
9589	377413.84	1335404.15	Аналитический метод	0.10	-
9590	377413.82	1335405.43	Аналитический метод	0.10	-
9591	377414.00	1335406.69	Аналитический метод	0.10	-
9592	377414.38	1335407.90	Аналитический метод	0.10	-
9593	377414.95	1335409.04	Аналитический метод	0.10	-
9594	377457.84	1335480.10	Аналитический метод	0.10	-
9595	377465.10	1335490.51	Аналитический метод	0.10	-
9596	377473.34	1335501.02	Аналитический метод	0.10	-
9597	377495.51	1335528.84	Аналитический метод	0.10	-
9598	377505.56	1335541.88	Аналитический метод	0.10	-
9599	377520.85	1335561.97	Аналитический метод	0.10	-
9600	377526.63	1335568.49	Аналитический метод	0.10	-

3. Сведения о характерных точках части (частей) границы объекта					
Обозначение характерных точек части границы	Координаты, м		Метод определения координат характерной точки	Средняя квадратическая погрешность положения характерной точки (Mt), м	Описание обозначения точки на местности (при наличии)
	X	Y			
1	2	3	4	5	6
9601	377554.90	1335606.41	Аналитический метод	0.10	-
9602	377548.89	1335611.56	Аналитический метод	0.10	-
9603	377543.83	1335603.57	Аналитический метод	0.10	-
9604	377530.94	1335586.31	Аналитический метод	0.10	-
9605	377520.00	1335571.66	Аналитический метод	0.10	-
9606	377500.48	1335547.53	Аналитический метод	0.10	-
9607	377491.98	1335538.64	Аналитический метод	0.10	-
9608	377476.17	1335518.87	Аналитический метод	0.10	-
9609	377466.51	1335505.77	Аналитический метод	0.10	-
9610	377458.70	1335495.37	Аналитический метод	0.10	-
9611	377455.95	1335492.04	Аналитический метод	0.10	-
9612	377434.38	1335508.64	Аналитический метод	0.10	-
9613	377454.69	1335535.56	Аналитический метод	0.10	-
9614	377477.64	1335565.30	Аналитический метод	0.10	-
9615	377483.35	1335577.49	Аналитический метод	0.10	-
9616	377493.03	1335590.50	Аналитический метод	0.10	-
9617	377504.87	1335606.21	Аналитический метод	0.10	-
9618	377517.80	1335623.65	Аналитический метод	0.10	-
9619	377524.44	1335632.51	Аналитический метод	0.10	-
9620	377527.81	1335629.63	Аналитический метод	0.10	-
9621	377551.16	1335656.81	Аналитический метод	0.10	-
9622	377530.12	1335674.93	Аналитический метод	0.10	-
9623	377506.59	1335647.56	Аналитический метод	0.10	-
9624	377520.81	1335635.62	Аналитический метод	0.10	-
9625	377520.64	1335635.41	Аналитический метод	0.10	-
9626	377513.69	1335624.15	Аналитический метод	0.10	-

3. Сведения о характерных точках части (частей) границы объекта					
Обозначение характерных точек части границы	Координаты, м		Метод определения координат характерной точки	Средняя квадратическая погрешность положения характерной точки (Mt), м	Описание обозначения точки на местности (при наличии)
	X	Y			
1	2	3	4	5	6
9627	377498.91	1335603.42	Аналитический метод	0.10	-
9628	377483.95	1335582.64	Аналитический метод	0.10	-
9629	377460.58	1335549.73	Аналитический метод	0.10	-
9630	377432.14	1335509.68	Аналитический метод	0.10	-
9631	377441.01	1335501.40	Аналитический метод	0.10	-
9632	377454.87	1335490.73	Аналитический метод	0.10	-
9633	377449.25	1335478.61	Аналитический метод	0.10	-
9634	377442.66	1335467.69	Аналитический метод	0.10	-
9635	377435.98	1335453.12	Аналитический метод	0.10	-
9636	377417.75	1335425.21	Аналитический метод	0.10	-
9637	377417.15	1335424.20	Аналитический метод	0.10	-
9638	377410.43	1335409.13	Аналитический метод	0.10	-
9639	377409.62	1335400.80	Аналитический метод	0.10	-
9640	377410.10	1335394.87	Аналитический метод	0.10	-
9641	377408.97	1335386.85	Аналитический метод	0.10	-
9642	377404.49	1335377.38	Аналитический метод	0.10	-
9643	377397.18	1335363.11	Аналитический метод	0.10	-
9644	377395.21	1335364.41	Аналитический метод	0.10	-
9645	377392.69	1335360.98	Аналитический метод	0.10	-
9646	377389.46	1335356.60	Аналитический метод	0.10	-
9647	377392.66	1335354.38	Аналитический метод	0.10	-
9648	377376.75	1335324.31	Аналитический метод	0.10	-
9649	377362.78	1335309.05	Аналитический метод	0.10	-
9650	377357.72	1335303.52	Аналитический метод	0.10	-
9651	377352.18	1335296.21	Аналитический метод	0.10	-
9652	377346.72	1335292.04	Аналитический метод	0.10	-



3. Сведения о характерных точках части (частей) границы объекта					
Обозначение характерных точек части границы	Координаты, м		Метод определения координат характерной точки	Средняя квадратическая погрешность положения характерной точки (Mt), м	Описание обозначения точки на местности (при наличии)
	X	Y			
1	2	3	4	5	6
9653	377344.79	1335290.57	Аналитический метод	0.10	-
9654	377335.16	1335284.53	Аналитический метод	0.10	-
9655	377334.20	1335284.02	Аналитический метод	0.10	-
9656	377326.16	1335279.75	Аналитический метод	0.10	-
9657	377324.48	1335277.83	Аналитический метод	0.10	-
9658	377320.69	1335275.45	Аналитический метод	0.10	-
9659	377317.82	1335271.18	Аналитический метод	0.10	-
9660	377314.95	1335266.91	Аналитический метод	0.10	-
9661	377308.42	1335259.10	Аналитический метод	0.10	-
9662	377303.42	1335253.12	Аналитический метод	0.10	-
9663	377303.59	1335252.85	Аналитический метод	0.10	-
9664	377298.98	1335246.85	Аналитический метод	0.10	-
9665	377300.48	1335245.52	Аналитический метод	0.10	-
9666	377298.81	1335240.34	Аналитический метод	0.10	-
9667	377297.66	1335236.76	Аналитический метод	0.10	-
9668	377295.02	1335233.46	Аналитический метод	0.10	-
9669	377294.00	1335234.27	Аналитический метод	0.10	-
9670	377292.05	1335231.73	Аналитический метод	0.10	-
9671	377286.93	1335224.56	Аналитический метод	0.10	-
9672	377275.34	1335209.23	Аналитический метод	0.10	-
9673	377274.76	1335209.64	Аналитический метод	0.10	-
9674	377269.26	1335202.46	Аналитический метод	0.10	-
9675	377264.60	1335196.38	Аналитический метод	0.10	-
9676	377259.14	1335188.93	Аналитический метод	0.10	-
9677	377257.47	1335185.58	Аналитический метод	0.10	-
9678	377256.36	1335182.00	Аналитический метод	0.10	-

3. Сведения о характерных точках части (частей) границы объекта					
Обозначение характерных точек части границы	Координаты, м		Метод определения координат характерной точки	Средняя квадратическая погрешность положения характерной точки (Mt), м	Описание обозначения точки на местности (при наличии)
	X	Y			
1	2	3	4	5	6
9679	377255.84	1335178.29	Аналитический метод	0.10	-
9680	377250.89	1335171.41	Аналитический метод	0.10	-
9681	377248.56	1335168.72	Аналитический метод	0.10	-
9682	377245.55	1335166.82	Аналитический метод	0.10	-
9683	377240.99	1335166.15	Аналитический метод	0.10	-
9684	377239.69	1335164.43	Аналитический метод	0.10	-
9685	377238.65	1335163.07	Аналитический метод	0.10	-
9686	377252.59	1335161.55	Аналитический метод	0.10	-
9687	377266.21	1335149.14	Аналитический метод	0.10	-
9688	377269.49	1335146.16	Аналитический метод	0.10	-
9689	377260.84	1335137.05	Аналитический метод	0.10	-
9690	377245.20	1335120.54	Аналитический метод	0.10	-
9691	377232.83	1335107.49	Аналитический метод	0.10	-
9692	377219.55	1335093.49	Аналитический метод	0.10	-
9693	377205.67	1335078.87	Аналитический метод	0.10	-
9694	377191.63	1335064.09	Аналитический метод	0.10	-
9695	377181.00	1335052.29	Аналитический метод	0.10	-
9696	377166.30	1335036.74	Аналитический метод	0.10	-
9697	377165.97	1335029.55	Аналитический метод	0.10	-
9698	377174.96	1335039.32	Аналитический метод	0.10	-
9699	377192.20	1335058.22	Аналитический метод	0.10	-
9700	377209.02	1335076.16	Аналитический метод	0.10	-
9701	377217.78	1335085.53	Аналитический метод	0.10	-
9702	377234.06	1335102.48	Аналитический метод	0.10	-
9703	377235.21	1335103.68	Аналитический метод	0.10	-
9704	377258.94	1335128.39	Аналитический метод	0.10	-

3. Сведения о характерных точках части (частей) границы объекта					
Обозначение характерных точек части границы	Координаты, м		Метод определения координат характерной точки	Средняя квадратическая погрешность положения характерной точки (Mt), м	Описание обозначения точки на местности (при наличии)
	X	Y			
1	2	3	4	5	6
9705	377267.92	1335135.27	Аналитический метод	0.10	-
9706	377273.57	1335142.25	Аналитический метод	0.10	-
9707	377278.28	1335149.09	Аналитический метод	0.10	-
9708	377274.82	1335152.13	Аналитический метод	0.10	-
9709	377272.50	1335154.24	Аналитический метод	0.10	-
9710	377271.84	1335154.95	Аналитический метод	0.10	-
9711	377271.30	1335155.76	Аналитический метод	0.10	-
9712	377270.89	1335156.64	Аналитический метод	0.10	-
9713	377270.64	1335157.58	Аналитический метод	0.10	-
9714	377270.54	1335158.55	Аналитический метод	0.10	-
9715	377270.60	1335159.52	Аналитический метод	0.10	-
9716	377270.81	1335160.47	Аналитический метод	0.10	-
9717	377271.18	1335161.37	Аналитический метод	0.10	-
9718	377271.68	1335162.20	Аналитический метод	0.10	-
9719	377272.32	1335162.94	Аналитический метод	0.10	-
9720	377273.06	1335163.56	Аналитический метод	0.10	-
9721	377273.90	1335164.06	Аналитический метод	0.10	-
9722	377274.80	1335164.42	Аналитический метод	0.10	-
9723	377275.75	1335164.62	Аналитический метод	0.10	-
9724	377289.80	1335166.49	Аналитический метод	0.10	-
9725	377293.14	1335171.62	Аналитический метод	0.10	-
9726	377320.54	1335153.79	Аналитический метод	0.10	-
9727	377330.70	1335147.18	Аналитический метод	0.10	-
9728	377343.47	1335138.87	Аналитический метод	0.10	-
9729	377347.48	1335136.26	Аналитический метод	0.10	-
9730	377348.27	1335135.65	Аналитический метод	0.10	-

3. Сведения о характерных точках части (частей) границы объекта					
Обозначение характерных точек части границы	Координаты, м		Метод определения координат характерной точки	Средняя квадратическая погрешность положения характерной точки (Mt), м	Описание обозначения точки на местности (при наличии)
	X	Y			
1	2	3	4	5	6
9731	377348.94	1335134.92	Аналитический метод	0.10	-
9732	377349.49	1335134.08	Аналитический метод	0.10	-
9733	377349.88	1335133.17	Аналитический метод	0.10	-
9734	377350.13	1335132.21	Аналитический метод	0.10	-
9735	377350.21	1335131.21	Аналитический метод	0.10	-
9736	377350.12	1335130.22	Аналитический метод	0.10	-
9737	377349.87	1335129.26	Аналитический метод	0.10	-
9738	377349.47	1335128.35	Аналитический метод	0.10	-
9739	377348.92	1335127.52	Аналитический метод	0.10	-
9740	377348.24	1335126.79	Аналитический метод	0.10	-
9741	377331.85	1335111.93	Аналитический метод	0.10	-
9742	377330.34	1335110.56	Аналитический метод	0.10	-
9743	377329.57	1335109.97	Аналитический метод	0.10	-
9744	377328.71	1335109.51	Аналитический метод	0.10	-
9745	377327.80	1335109.19	Аналитический метод	0.10	-
9746	377326.84	1335109.03	Аналитический метод	0.10	-
9747	377325.87	1335109.02	Аналитический метод	0.10	-
9748	377324.91	1335109.17	Аналитический метод	0.10	-
9749	377323.99	1335109.47	Аналитический метод	0.10	-
9750	377322.08	1335107.83	Аналитический метод	0.10	-
9751	377302.58	1335090.90	Аналитический метод	0.10	-
9752	377298.54	1335087.40	Аналитический метод	0.10	-
9753	377273.33	1335065.52	Аналитический метод	0.10	-
9754	377270.78	1335063.88	Аналитический метод	0.10	-
9755	377271.48	1335063.14	Аналитический метод	0.10	-
9756	377274.48	1335060.10	Аналитический метод	0.10	-

3. Сведения о характерных точках части (частей) границы объекта					
Обозначение характерных точек части границы	Координаты, м		Метод определения координат характерной точки	Средняя квадратическая погрешность положения характерной точки (Mt), м	Описание обозначения точки на местности (при наличии)
	X	Y			
1	2	3	4	5	6
9757	377271.93	1335057.60	Аналитический метод	0.10	-
9758	377258.81	1335044.66	Аналитический метод	0.10	-
9759	377234.72	1335021.05	Аналитический метод	0.10	-
9760	377253.93	1335048.95	Аналитический метод	0.10	-
9761	377251.32	1335051.96	Аналитический метод	0.10	-
9762	377241.33	1335043.02	Аналитический метод	0.10	-
9763	377227.66	1335030.77	Аналитический метод	0.10	-
9764	377196.90	1334986.37	Аналитический метод	0.10	-
9765	377116.87	1334919.61	Аналитический метод	0.10	-
9766	377099.20	1334903.56	Аналитический метод	0.10	-
9767	377101.54	1334923.88	Аналитический метод	0.10	-
9768	377103.08	1334981.26	Аналитический метод	0.10	-
9769	377100.73	1335014.04	Аналитический метод	0.10	-
9770	377103.69	1335017.04	Аналитический метод	0.10	-
9771	377103.44	1335025.61	Аналитический метод	0.10	-
9772	377101.53	1335027.65	Аналитический метод	0.10	-
9773	377100.21	1335045.93	Аналитический метод	0.10	-
9774	377100.17	1335046.43	Аналитический метод	0.10	-
9775	377100.00	1335048.79	Аналитический метод	0.10	-
9776	377098.94	1335065.69	Аналитический метод	0.10	-
9777	377099.87	1335084.17	Аналитический метод	0.10	-
9778	377100.42	1335095.34	Аналитический метод	0.10	-
9779	377101.07	1335108.17	Аналитический метод	0.10	-
9780	377099.40	1335108.34	Аналитический метод	0.10	-
9781	377098.10	1335121.76	Аналитический метод	0.10	-
9782	377100.24	1335121.86	Аналитический метод	0.10	-

3. Сведения о характерных точках части (частей) границы объекта					
Обозначение характерных точек части границы	Координаты, м		Метод определения координат характерной точки	Средняя квадратическая погрешность положения характерной точки (Mt), м	Описание обозначения точки на местности (при наличии)
	X	Y			
1	2	3	4	5	6
9783	377099.85	1335129.76	Аналитический метод	0.10	-
9784	377099.41	1335138.86	Аналитический метод	0.10	-
9785	377099.38	1335139.33	Аналитический метод	0.10	-
9786	377099.06	1335145.94	Аналитический метод	0.10	-
9787	377097.73	1335159.79	Аналитический метод	0.10	-
9788	377093.77	1335180.01	Аналитический метод	0.10	-
9789	377097.62	1335184.01	Аналитический метод	0.10	-
9790	377091.31	1335188.44	Аналитический метод	0.10	-
9791	377090.37	1335189.10	Аналитический метод	0.10	-
9792	377088.21	1335188.06	Аналитический метод	0.10	-
9793	377087.15	1335199.72	Аналитический метод	0.10	-
9794	377091.66	1335200.40	Аналитический метод	0.10	-
9795	377087.80	1335239.02	Аналитический метод	0.10	-
9796	377085.25	1335264.96	Аналитический метод	0.10	-
9797	377081.74	1335261.23	Аналитический метод	0.10	-
9798	377078.24	1335300.26	Аналитический метод	0.10	-
9799	377065.30	1335352.97	Аналитический метод	0.10	-
9800	377040.09	1335414.02	Аналитический метод	0.10	-
9801	377035.83	1335424.33	Аналитический метод	0.10	-
9802	377042.57	1335432.13	Аналитический метод	0.10	-
9803	377052.06	1335443.06	Аналитический метод	0.10	-
9804	377061.71	1335453.93	Аналитический метод	0.10	-
9805	377071.32	1335464.79	Аналитический метод	0.10	-
9806	377079.32	1335474.23	Аналитический метод	0.10	-
9807	377086.70	1335482.71	Аналитический метод	0.10	-
9808	377095.85	1335493.14	Аналитический метод	0.10	-

3. Сведения о характерных точках части (частей) границы объекта					
Обозначение характерных точек части границы	Координаты, м		Метод определения координат характерной точки	Средняя квадратическая погрешность положения характерной точки (Mt), м	Описание обозначения точки на местности (при наличии)
	X	Y			
1	2	3	4	5	6
9809	377114.32	1335515.24	Аналитический метод	0.10	-
9810	377123.55	1335527.23	Аналитический метод	0.10	-
9811	377134.12	1335538.93	Аналитический метод	0.10	-
9812	377141.90	1335548.23	Аналитический метод	0.10	-
9813	377145.34	1335549.03	Аналитический метод	0.10	-
9814	377147.98	1335549.64	Аналитический метод	0.10	-
9815	377163.22	1335555.65	Аналитический метод	0.10	-
9816	377195.54	1335568.42	Аналитический метод	0.10	-
9817	377220.10	1335577.88	Аналитический метод	0.10	-
9818	377268.35	1335597.42	Аналитический метод	0.10	-
9819	377279.39	1335601.82	Аналитический метод	0.10	-
9820	377283.07	1335604.53	Аналитический метод	0.10	-
9821	377283.87	1335605.11	Аналитический метод	0.10	-
9822	377295.53	1335613.69	Аналитический метод	0.10	-
9823	377296.55	1335613.07	Аналитический метод	0.10	-
9824	377304.99	1335619.66	Аналитический метод	0.10	-
9825	377308.15	1335622.12	Аналитический метод	0.10	-
9826	377343.36	1335648.88	Аналитический метод	0.10	-
9827	377344.77	1335650.23	Аналитический метод	0.10	-
9828	377344.83	1335649.96	Аналитический метод	0.10	-
9829	377368.98	1335667.73	Аналитический метод	0.10	-
9830	377379.34	1335671.46	Аналитический метод	0.10	-
9831	377380.87	1335672.01	Аналитический метод	0.10	-
9832	377385.87	1335673.81	Аналитический метод	0.10	-
9833	377392.54	1335676.20	Аналитический метод	0.10	-
9834	377400.75	1335679.15	Аналитический метод	0.10	-

3. Сведения о характерных точках части (частей) границы объекта					
Обозначение характерных точек части границы	Координаты, м		Метод определения координат характерной точки	Средняя квадратическая погрешность положения характерной точки (Mt), м	Описание обозначения точки на местности (при наличии)
	X	Y			
1	2	3	4	5	6
9835	377412.67	1335683.43	Аналитический метод	0.10	-
9836	377433.81	1335691.03	Аналитический метод	0.10	-
9837	377448.40	1335696.28	Аналитический метод	0.10	-
9838	377448.50	1335696.30	Аналитический метод	0.10	-
9839	377457.02	1335721.92	Аналитический метод	0.10	-
9840	377456.68	1335722.18	Аналитический метод	0.10	-
9841	377437.64	1335700.34	Аналитический метод	0.10	-
9842	377410.18	1335690.38	Аналитический метод	0.10	-
9843	377407.31	1335695.15	Аналитический метод	0.10	-
9844	377396.66	1335691.37	Аналитический метод	0.10	-
9845	377385.28	1335687.32	Аналитический метод	0.10	-
9846	377377.83	1335683.44	Аналитический метод	0.10	-
9847	377369.97	1335679.35	Аналитический метод	0.10	-
9848	377346.95	1335665.00	Аналитический метод	0.10	-
9849	377348.28	1335661.50	Аналитический метод	0.10	-
9850	377332.15	1335650.99	Аналитический метод	0.10	-
9851	377311.28	1335633.58	Аналитический метод	0.10	-
9852	377300.20	1335625.80	Аналитический метод	0.10	-
9853	377288.19	1335618.71	Аналитический метод	0.10	-
9854	377287.29	1335620.68	Аналитический метод	0.10	-
9855	377268.68	1335612.87	Аналитический метод	0.10	-
9856	377269.12	1335610.67	Аналитический метод	0.10	-
9857	377254.87	1335599.40	Аналитический метод	0.10	-
9858	377239.34	1335590.08	Аналитический метод	0.10	-
9859	377206.89	1335580.10	Аналитический метод	0.10	-
9860	377192.74	1335575.07	Аналитический метод	0.10	-



3. Сведения о характерных точках части (частей) границы объекта					
Обозначение характерных точек части границы	Координаты, м		Метод определения координат характерной точки	Средняя квадратическая погрешность положения характерной точки (Mt), м	Описание обозначения точки на местности (при наличии)
	X	Y			
1	2	3	4	5	6
9861	377154.24	1335564.20	Аналитический метод	0.10	-
9862	377148.88	1335562.04	Аналитический метод	0.10	-
9863	377133.54	1335557.96	Аналитический метод	0.10	-
9864	377130.16	1335557.02	Аналитический метод	0.10	-
9865	377115.96	1335551.27	Аналитический метод	0.10	-
9866	377096.75	1335546.31	Аналитический метод	0.10	-
9867	377063.94	1335536.31	Аналитический метод	0.10	-
9868	377060.67	1335535.40	Аналитический метод	0.10	-
9869	377061.44	1335532.41	Аналитический метод	0.10	-
9870	377046.82	1335526.32	Аналитический метод	0.10	-
9871	377031.70	1335522.59	Аналитический метод	0.10	-
9872	377031.03	1335524.03	Аналитический метод	0.10	-
9873	377023.66	1335522.86	Аналитический метод	0.10	-
9874	377009.37	1335521.26	Аналитический метод	0.10	-
9875	376992.58	1335589.29	Аналитический метод	0.10	-
9876	376991.34	1335595.28	Аналитический метод	0.10	-
9877	376989.77	1335595.28	Аналитический метод	0.10	-
9878	376988.26	1335600.39	Аналитический метод	0.10	-
9879	376977.29	1335637.33	Аналитический метод	0.10	-
9880	376976.51	1335637.17	Аналитический метод	0.10	-
9881	376966.71	1335665.53	Аналитический метод	0.10	-
9882	376981.76	1335668.88	Аналитический метод	0.10	-
9883	376983.71	1335669.31	Аналитический метод	0.10	-
9884	377003.18	1335672.87	Аналитический метод	0.10	-
9885	377024.12	1335676.91	Аналитический метод	0.10	-
9886	377044.54	1335681.27	Аналитический метод	0.10	-

3. Сведения о характерных точках части (частей) границы объекта					
Обозначение характерных точек части границы	Координаты, м		Метод определения координат характерной точки	Средняя квадратическая погрешность положения характерной точки (Mt), м	Описание обозначения точки на местности (при наличии)
	X	Y			
1	2	3	4	5	6
9887	377053.07	1335682.89	Аналитический метод	0.10	-
9888	377083.29	1335688.73	Аналитический метод	0.10	-
9889	377104.37	1335692.25	Аналитический метод	0.10	-
9890	377108.78	1335693.30	Аналитический метод	0.10	-
9891	377122.94	1335696.67	Аналитический метод	0.10	-
9892	377171.32	1335706.64	Аналитический метод	0.10	-
9893	377178.13	1335708.02	Аналитический метод	0.10	-
9894	377178.31	1335708.06	Аналитический метод	0.10	-
9895	377207.70	1335714.01	Аналитический метод	0.10	-
9896	377214.74	1335716.05	Аналитический метод	0.10	-
9897	377214.67	1335716.24	Аналитический метод	0.10	-
9898	377225.60	1335719.75	Аналитический метод	0.10	-
9899	377239.37	1335724.19	Аналитический метод	0.10	-
9900	377256.21	1335729.19	Аналитический метод	0.10	-
9901	377262.15	1335731.08	Аналитический метод	0.10	-
9902	377278.25	1335736.22	Аналитический метод	0.10	-
9903	377296.22	1335741.96	Аналитический метод	0.10	-
9904	377301.05	1335743.72	Аналитический метод	0.10	-
9905	377302.16	1335744.13	Аналитический метод	0.10	-
9906	377314.60	1335748.67	Аналитический метод	0.10	-
9907	377330.55	1335755.31	Аналитический метод	0.10	-
9908	377349.41	1335762.58	Аналитический метод	0.10	-
9909	377367.08	1335771.61	Аналитический метод	0.10	-
9910	377383.55	1335782.08	Аналитический метод	0.10	-
9911	377396.66	1335792.09	Аналитический метод	0.10	-
9912	377406.49	1335799.60	Аналитический метод	0.10	-

3. Сведения о характерных точках части (частей) границы объекта					
Обозначение характерных точек части границы	Координаты, м		Метод определения координат характерной точки	Средняя квадратическая погрешность положения характерной точки (Mt), м	Описание обозначения точки на местности (при наличии)
	X	Y			
1	2	3	4	5	6
9913	377429.17	1335773.40	Аналитический метод	0.10	-
9914	377419.92	1335808.24	Аналитический метод	0.10	-
9915	377418.83	1335812.35	Аналитический метод	0.10	-
9916	377406.32	1335810.16	Аналитический метод	0.10	-
9917	377393.81	1335807.98	Аналитический метод	0.10	-
9918	377381.51	1335802.07	Аналитический метод	0.10	-
9919	377363.92	1335785.76	Аналитический метод	0.10	-
9920	377343.94	1335773.89	Аналитический метод	0.10	-
9921	377332.24	1335768.91	Аналитический метод	0.10	-
9922	377299.63	1335755.04	Аналитический метод	0.10	-
9923	377263.93	1335744.65	Аналитический метод	0.10	-
9924	377246.64	1335741.20	Аналитический метод	0.10	-
9925	377229.25	1335737.76	Аналитический метод	0.10	-
9926	377209.53	1335733.27	Аналитический метод	0.10	-
9927	377208.96	1335733.14	Аналитический метод	0.10	-
9928	377191.30	1335729.67	Аналитический метод	0.10	-
9929	377172.20	1335725.88	Аналитический метод	0.10	-
9930	377154.00	1335723.06	Аналитический метод	0.10	-
9931	377077.04	1335708.58	Аналитический метод	0.10	-
9932	377064.70	1335706.18	Аналитический метод	0.10	-
9933	377063.85	1335706.01	Аналитический метод	0.10	-
9934	377057.49	1335704.77	Аналитический метод	0.10	-
9935	377020.46	1335696.22	Аналитический метод	0.10	-
9936	377016.58	1335698.30	Аналитический метод	0.10	-
9937	377002.04	1335748.85	Аналитический метод	0.10	-
9938	376995.24	1335772.59	Аналитический метод	0.10	-

3. Сведения о характерных точках части (частей) границы объекта					
Обозначение характерных точек части границы	Координаты, м		Метод определения координат характерной точки	Средняя квадратическая погрешность положения характерной точки (Mt), м	Описание обозначения точки на местности (при наличии)
	X	Y			
1	2	3	4	5	6
9939	376982.03	1335805.86	Аналитический метод	0.10	-
9940	376983.76	1335812.64	Аналитический метод	0.10	-
9941	376991.86	1335816.34	Аналитический метод	0.10	-
9942	376992.51	1335816.64	Аналитический метод	0.10	-
9943	376998.95	1335819.58	Аналитический метод	0.10	-
9944	377002.84	1335821.19	Аналитический метод	0.10	-
9945	377002.64	1335821.74	Аналитический метод	0.10	-
9946	377029.47	1335832.24	Аналитический метод	0.10	-
9947	377036.80	1335835.08	Аналитический метод	0.10	-
9948	377039.63	1335836.23	Аналитический метод	0.10	-
9949	377043.46	1335837.79	Аналитический метод	0.10	-
9950	377065.09	1335846.36	Аналитический метод	0.10	-
9951	377085.89	1335854.52	Аналитический метод	0.10	-
9952	377110.05	1335865.01	Аналитический метод	0.10	-
9953	377126.05	1335872.01	Аналитический метод	0.10	-
9954	377134.72	1335875.81	Аналитический метод	0.10	-
9955	377138.38	1335877.42	Аналитический метод	0.10	-
9956	377140.41	1335878.30	Аналитический метод	0.10	-
9957	377142.03	1335879.02	Аналитический метод	0.10	-
9958	377161.45	1335887.85	Аналитический метод	0.10	-
9959	377188.53	1335899.92	Аналитический метод	0.10	-
9960	377211.40	1335909.64	Аналитический метод	0.10	-
9961	377211.85	1335909.83	Аналитический метод	0.10	-
9962	377215.49	1335911.38	Аналитический метод	0.10	-
9963	377243.24	1335920.90	Аналитический метод	0.10	-
9964	377244.28	1335921.26	Аналитический метод	0.10	-

3. Сведения о характерных точках части (частей) границы объекта					
Обозначение характерных точек части границы	Координаты, м		Метод определения координат характерной точки	Средняя квадратическая погрешность положения характерной точки (Mt), м	Описание обозначения точки на местности (при наличии)
	X	Y			
1	2	3	4	5	6
9965	377239.68	1335928.91	Аналитический метод	0.10	-
9966	377222.53	1335922.97	Аналитический метод	0.10	-
9967	377209.48	1335918.40	Аналитический метод	0.10	-
9968	377196.51	1335913.73	Аналитический метод	0.10	-
9969	377185.86	1335909.72	Аналитический метод	0.10	-
9970	377185.56	1335909.78	Аналитический метод	0.10	-
9971	377183.16	1335908.70	Аналитический метод	0.10	-
9972	377170.25	1335902.87	Аналитический метод	0.10	-
9973	377157.77	1335897.23	Аналитический метод	0.10	-
9974	377156.89	1335896.83	Аналитический метод	0.10	-
9975	377145.34	1335891.58	Аналитический метод	0.10	-
9976	377132.99	1335885.76	Аналитический метод	0.10	-
9977	377124.03	1335881.06	Аналитический метод	0.10	-
9978	377113.71	1335876.36	Аналитический метод	0.10	-
9979	377108.98	1335874.21	Аналитический метод	0.10	-
9980	377089.82	1335865.49	Аналитический метод	0.10	-
9981	377085.61	1335863.46	Аналитический метод	0.10	-
9982	377082.47	1335861.94	Аналитический метод	0.10	-
9983	377062.17	1335853.77	Аналитический метод	0.10	-
9984	377060.58	1335853.13	Аналитический метод	0.10	-
9985	377047.32	1335847.89	Аналитический метод	0.10	-
9986	377038.37	1335844.36	Аналитический метод	0.10	-
9987	377026.54	1335839.69	Аналитический метод	0.10	-
9988	377026.23	1335839.57	Аналитический метод	0.10	-
9989	377014.39	1335834.93	Аналитический метод	0.10	-
9990	377001.97	1335830.07	Аналитический метод	0.10	-

3. Сведения о характерных точках части (частей) границы объекта					
Обозначение характерных точек части границы	Координаты, м		Метод определения координат характерной точки	Средняя квадратическая погрешность положения характерной точки (Mt), м	Описание обозначения точки на местности (при наличии)
	X	Y			
1	2	3	4	5	6
9991	376990.09	1335824.95	Аналитический метод	0.10	-
9992	376983.06	1335821.85	Аналитический метод	0.10	-
9993	376981.18	1335825.06	Аналитический метод	0.10	-
9994	376975.63	1335839.22	Аналитический метод	0.10	-
9995	376970.16	1335850.98	Аналитический метод	0.10	-
9996	376970.00	1335851.32	Аналитический метод	0.10	-
9997	376964.70	1335862.71	Аналитический метод	0.10	-
9998	376961.48	1335871.69	Аналитический метод	0.10	-
9999	376950.93	1335901.12	Аналитический метод	0.10	-
10000	376941.26	1335928.08	Аналитический метод	0.10	-
10001	376939.34	1335931.11	Аналитический метод	0.10	-
10002	376936.69	1335935.28	Аналитический метод	0.10	-
10003	376936.12	1335936.18	Аналитический метод	0.10	-
10004	376922.80	1335957.14	Аналитический метод	0.10	-
10005	376906.59	1335982.65	Аналитический метод	0.10	-
10006	376891.87	1336005.81	Аналитический метод	0.10	-
10007	376889.42	1336009.13	Аналитический метод	0.10	-
10008	376884.87	1336015.28	Аналитический метод	0.10	-
10009	376884.63	1336015.61	Аналитический метод	0.10	-
10010	376878.89	1336023.38	Аналитический метод	0.10	-
10011	376871.84	1336034.28	Аналитический метод	0.10	-
10012	376865.97	1336043.35	Аналитический метод	0.10	-
10013	376854.33	1336059.13	Аналитический метод	0.10	-
10014	376846.42	1336069.85	Аналитический метод	0.10	-
10015	376839.33	1336082.48	Аналитический метод	0.10	-
10016	376835.62	1336089.08	Аналитический метод	0.10	-

3. Сведения о характерных точках части (частей) границы объекта					
Обозначение характерных точек части границы	Координаты, м		Метод определения координат характерной точки	Средняя квадратическая погрешность положения характерной точки (Mt), м	Описание обозначения точки на местности (при наличии)
	X	Y			
1	2	3	4	5	6
10017	376833.25	1336093.70	Аналитический метод	0.10	-
10018	376833.14	1336093.91	Аналитический метод	0.10	-
10019	376818.55	1336122.33	Аналитический метод	0.10	-
10020	376816.53	1336126.26	Аналитический метод	0.10	-
10021	376769.17	1336179.86	Аналитический метод	0.10	-
10022	376724.53	1336198.44	Аналитический метод	0.10	-
10023	376721.46	1336199.34	Аналитический метод	0.10	-
10024	376718.30	1336199.80	Аналитический метод	0.10	-
10025	376715.11	1336199.80	Аналитический метод	0.10	-
10026	376713.54	1336199.58	Аналитический метод	0.10	-
10027	376708.17	1336198.27	Аналитический метод	0.10	-
10028	376706.18	1336198.15	Аналитический метод	0.10	-
10029	376691.97	1336197.30	Аналитический метод	0.10	-
10030	376689.67	1336196.47	Аналитический метод	0.10	-
10031	376683.47	1336194.25	Аналитический метод	0.10	-
10032	376675.30	1336187.04	Аналитический метод	0.10	-
10033	376667.28	1336183.82	Аналитический метод	0.10	-
10034	376658.04	1336182.73	Аналитический метод	0.10	-
10035	376657.60	1336182.68	Аналитический метод	0.10	-
10036	376646.76	1336181.40	Аналитический метод	0.10	-
10037	376623.68	1336176.60	Аналитический метод	0.10	-
10038	376612.44	1336173.09	Аналитический метод	0.10	-
10039	376599.86	1336175.60	Аналитический метод	0.10	-
10040	376600.32	1336162.88	Аналитический метод	0.10	-
10041	376593.03	1336111.79	Аналитический метод	0.10	-
10042	376592.59	1336108.69	Аналитический метод	0.10	-

3. Сведения о характерных точках части (частей) границы объекта					
Обозначение характерных точек части границы	Координаты, м		Метод определения координат характерной точки	Средняя квадратическая погрешность положения характерной точки (Mt), м	Описание обозначения точки на местности (при наличии)
	X	Y			
1	2	3	4	5	6
10043	376596.00	1336097.51	Аналитический метод	0.10	-
10044	376596.12	1336092.45	Аналитический метод	0.10	-
10045	376600.95	1336110.66	Аналитический метод	0.10	-
10046	376608.34	1336162.45	Аналитический метод	0.10	-
10047	376608.63	1336163.73	Аналитический метод	0.10	-
10048	376609.13	1336164.95	Аналитический метод	0.10	-
10049	376609.82	1336166.06	Аналитический метод	0.10	-
10050	376610.68	1336167.05	Аналитический метод	0.10	-
10051	376611.69	1336167.89	Аналитический метод	0.10	-
10052	376612.83	1336168.55	Аналитический метод	0.10	-
10053	376621.09	1336172.47	Аналитический метод	0.10	-
10054	376630.62	1336175.54	Аналитический метод	0.10	-
10055	376636.15	1336177.33	Аналитический метод	0.10	-
10056	376663.94	1336181.16	Аналитический метод	0.10	-
10057	376664.45	1336179.18	Аналитический метод	0.10	-
10058	376674.91	1336143.32	Аналитический метод	0.10	-
10059	376677.73	1336133.68	Аналитический метод	0.10	-
10060	376688.01	1336098.57	Аналитический метод	0.10	-
10061	376689.49	1336093.75	Аналитический метод	0.10	-
10062	376694.46	1336076.42	Аналитический метод	0.10	-
10063	376702.98	1336038.89	Аналитический метод	0.10	-
10064	376704.22	1336033.25	Аналитический метод	0.10	-
10065	376706.84	1336019.26	Аналитический метод	0.10	-
10066	376707.54	1336016.32	Аналитический метод	0.10	-
10067	376710.72	1335997.26	Аналитический метод	0.10	-
10068	376708.97	1335996.23	Аналитический метод	0.10	-



3. Сведения о характерных точках части (частей) границы объекта					
Обозначение характерных точек части границы	Координаты, м		Метод определения координат характерной точки	Средняя квадратическая погрешность положения характерной точки (Mt), м	Описание обозначения точки на местности (при наличии)
	X	Y			
1	2	3	4	5	6
10069	376709.62	1335993.58	Аналитический метод	0.10	-
10070	376710.48	1335989.64	Аналитический метод	0.10	-
10071	376712.68	1335981.49	Аналитический метод	0.10	-
10072	376716.20	1335968.45	Аналитический метод	0.10	-
10073	376723.65	1335951.69	Аналитический метод	0.10	-
10074	376731.55	1335938.27	Аналитический метод	0.10	-
10075	376734.83	1335933.31	Аналитический метод	0.10	-
10076	376741.51	1335921.14	Аналитический метод	0.10	-
10077	376742.06	1335920.10	Аналитический метод	0.10	-
10078	376752.95	1335901.27	Аналитический метод	0.10	-
10079	376760.61	1335891.07	Аналитический метод	0.10	-
10080	376776.37	1335876.08	Аналитический метод	0.10	-
10081	376786.84	1335863.96	Аналитический метод	0.10	-
10082	376787.30	1335863.22	Аналитический метод	0.10	-
10083	376793.85	1335854.53	Аналитический метод	0.10	-
10084	376798.15	1335847.68	Аналитический метод	0.10	-
10085	376798.24	1335847.49	Аналитический метод	0.10	-
10086	376806.75	1335837.19	Аналитический метод	0.10	-
10087	376811.15	1335831.76	Аналитический метод	0.10	-
10088	376812.75	1335829.42	Аналитический метод	0.10	-
10089	376813.89	1335827.63	Аналитический метод	0.10	-
10090	376818.85	1335820.52	Аналитический метод	0.10	-
10091	376819.01	1335820.29	Аналитический метод	0.10	-
10092	376841.22	1335788.46	Аналитический метод	0.10	-
10093	376844.53	1335782.81	Аналитический метод	0.10	-
10094	376852.49	1335778.64	Аналитический метод	0.10	-

3. Сведения о характерных точках части (частей) границы объекта					
Обозначение характерных точек части границы	Координаты, м		Метод определения координат характерной точки	Средняя квадратическая погрешность положения характерной точки (Mt), м	Описание обозначения точки на местности (при наличии)
	X	Y			
1	2	3	4	5	6
10095	376860.27	1335769.23	Аналитический метод	0.10	-
10096	376862.76	1335766.22	Аналитический метод	0.10	-
10097	376877.22	1335749.46	Аналитический метод	0.10	-
10098	376884.05	1335737.86	Аналитический метод	0.10	-
10099	376901.86	1335710.76	Аналитический метод	0.10	-
10100	376905.04	1335704.83	Аналитический метод	0.10	-
10101	376907.65	1335698.60	Аналитический метод	0.10	-
10102	376902.11	1335696.28	Аналитический метод	0.10	-
10103	376900.71	1335698.96	Аналитический метод	0.10	-
10104	376896.96	1335697.39	Аналитический метод	0.10	-
10105	376886.72	1335695.86	Аналитический метод	0.10	-
10106	376883.62	1335696.27	Аналитический метод	0.10	-
10107	376869.47	1335690.66	Аналитический метод	0.10	-
10108	376870.63	1335687.61	Аналитический метод	0.10	-
10109	376896.04	1335695.26	Аналитический метод	0.10	-
10110	376899.15	1335684.87	Аналитический метод	0.10	-
10111	376901.97	1335685.53	Аналитический метод	0.10	-
10112	376903.71	1335679.74	Аналитический метод	0.10	-
10113	376903.92	1335679.06	Аналитический метод	0.10	-
10114	376907.37	1335667.57	Аналитический метод	0.10	-
10115	376907.85	1335665.96	Аналитический метод	0.10	-
10116	376909.05	1335661.97	Аналитический метод	0.10	-
10117	376894.04	1335657.52	Аналитический метод	0.10	-
10118	376886.61	1335655.32	Аналитический метод	0.10	-
10119	376879.48	1335653.21	Аналитический метод	0.10	-
10120	376875.47	1335652.30	Аналитический метод	0.10	-

3. Сведения о характерных точках части (частей) границы объекта					
Обозначение характерных точек части границы	Координаты, м		Метод определения координат характерной точки	Средняя квадратическая погрешность положения характерной точки (Mt), м	Описание обозначения точки на местности (при наличии)
	X	Y			
1	2	3	4	5	6
10121	376849.89	1335644.92	Аналитический метод	0.10	-
10122	376835.76	1335640.84	Аналитический метод	0.10	-
10123	376805.85	1335630.72	Аналитический метод	0.10	-
10124	376797.32	1335624.17	Аналитический метод	0.10	-
10125	376792.53	1335621.28	Аналитический метод	0.10	-
10126	376792.96	1335620.49	Аналитический метод	0.10	-
10127	376789.52	1335618.52	Аналитический метод	0.10	-
10128	376771.00	1335607.88	Аналитический метод	0.10	-
10129	376761.96	1335623.74	Аналитический метод	0.10	-
10130	376753.84	1335637.99	Аналитический метод	0.10	-
10131	376746.43	1335641.35	Аналитический метод	0.10	-
10132	376740.53	1335656.58	Аналитический метод	0.10	-
10133	376743.77	1335668.08	Аналитический метод	0.10	-
10134	376743.98	1335668.82	Аналитический метод	0.10	-
10135	376732.35	1335691.67	Аналитический метод	0.10	-
10136	376727.93	1335691.51	Аналитический метод	0.10	-
10137	376723.20	1335704.98	Аналитический метод	0.10	-
10138	376728.39	1335707.29	Аналитический метод	0.10	-
10139	376723.23	1335718.29	Аналитический метод	0.10	-
10140	376718.97	1335726.42	Аналитический метод	0.10	-
10141	376714.39	1335735.12	Аналитический метод	0.10	-
10142	376713.33	1335737.13	Аналитический метод	0.10	-
10143	376705.62	1335751.77	Аналитический метод	0.10	-
10144	376702.55	1335757.61	Аналитический метод	0.10	-
10145	376691.96	1335777.74	Аналитический метод	0.10	-
10146	376690.72	1335779.79	Аналитический метод	0.10	-

3. Сведения о характерных точках части (частей) границы объекта					
Обозначение характерных точек части границы	Координаты, м		Метод определения координат характерной точки	Средняя квадратическая погрешность положения характерной точки (Mt), м	Описание обозначения точки на местности (при наличии)
	X	Y			
1	2	3	4	5	6
10147	376684.25	1335790.50	Аналитический метод	0.10	-
10148	376677.05	1335804.38	Аналитический метод	0.10	-
10149	376668.39	1335823.17	Аналитический метод	0.10	-
10150	376666.82	1335822.54	Аналитический метод	0.10	-
10151	376655.28	1335846.80	Аналитический метод	0.10	-
10152	376650.66	1335855.40	Аналитический метод	0.10	-
10153	376650.53	1335855.64	Аналитический метод	0.10	-
10154	376645.72	1335864.59	Аналитический метод	0.10	-
10155	376640.13	1335874.98	Аналитический метод	0.10	-
10156	376634.85	1335884.80	Аналитический метод	0.10	-
10157	376627.14	1335882.33	Аналитический метод	0.10	-
10158	376650.32	1335837.17	Аналитический метод	0.10	-
10159	376670.84	1335798.86	Аналитический метод	0.10	-
10160	376672.89	1335795.04	Аналитический метод	0.10	-
10161	376686.91	1335767.17	Аналитический метод	0.10	-
10162	376688.67	1335763.69	Аналитический метод	0.10	-
10163	376701.59	1335735.18	Аналитический метод	0.10	-
10164	376712.82	1335710.42	Аналитический метод	0.10	-
10165	376723.58	1335685.20	Аналитический метод	0.10	-
10166	376726.45	1335677.47	Аналитический метод	0.10	-
10167	376733.16	1335659.37	Аналитический метод	0.10	-
10168	376740.97	1335638.29	Аналитический метод	0.10	-
10169	376743.48	1335634.50	Аналитический метод	0.10	-
10170	376757.57	1335613.25	Аналитический метод	0.10	-
10171	376765.40	1335601.44	Аналитический метод	0.10	-
10172	376751.56	1335593.42	Аналитический метод	0.10	-

3. Сведения о характерных точках части (частей) границы объекта					
Обозначение характерных точек части границы	Координаты, м		Метод определения координат характерной точки	Средняя квадратическая погрешность положения характерной точки (Mt), м	Описание обозначения точки на местности (при наличии)
	X	Y			
1	2	3	4	5	6
10173	376755.18	1335587.18	Аналитический метод	0.10	-
10174	376730.58	1335572.95	Аналитический метод	0.10	-
10175	376729.78	1335574.86	Аналитический метод	0.10	-
10176	376723.34	1335591.82	Аналитический метод	0.10	-
10177	376688.58	1335685.23	Аналитический метод	0.10	-
10178	376675.24	1335720.83	Аналитический метод	0.10	-
10179	376651.52	1335784.49	Аналитический метод	0.10	-
10180	376643.60	1335806.12	Аналитический метод	0.10	-
10181	376635.97	1335827.82	Аналитический метод	0.10	-
10182	376628.51	1335849.66	Аналитический метод	0.10	-
10183	376621.45	1335871.51	Аналитический метод	0.10	-
10184	376614.48	1335893.39	Аналитический метод	0.10	-
10185	376607.86	1335915.46	Аналитический метод	0.10	-
10186	376601.43	1335937.59	Аналитический метод	0.10	-
10187	376595.28	1335959.78	Аналитический метод	0.10	-
10188	376589.42	1335982.06	Аналитический метод	0.10	-
10189	376583.77	1336004.30	Аналитический метод	0.10	-
10190	376578.37	1336026.71	Аналитический метод	0.10	-
10191	376562.37	1336095.17	Аналитический метод	0.10	-
10192	376550.73	1336144.97	Аналитический метод	0.10	-
10193	376547.61	1336158.31	Аналитический метод	0.10	-
10194	376544.71	1336170.80	Аналитический метод	0.10	-
10195	376543.56	1336175.65	Аналитический метод	0.10	-
10196	376542.00	1336182.25	Аналитический метод	0.10	-
10197	376539.48	1336192.64	Аналитический метод	0.10	-
10198	376537.09	1336202.14	Аналитический метод	0.10	-

3. Сведения о характерных точках части (частей) границы объекта					
Обозначение характерных точек части границы	Координаты, м		Метод определения координат характерной точки	Средняя квадратическая погрешность положения характерной точки (Mt), м	Описание обозначения точки на местности (при наличии)
	X	Y			
1	2	3	4	5	6
10199	376534.99	1336210.60	Аналитический метод	0.10	-
10200	376533.08	1336218.00	Аналитический метод	0.10	-
10201	376531.43	1336224.44	Аналитический метод	0.10	-
10202	376530.02	1336229.96	Аналитический метод	0.10	-
10203	376526.64	1336242.38	Аналитический метод	0.10	-
10204	376523.90	1336252.07	Аналитический метод	0.10	-
10205	376521.67	1336259.90	Аналитический метод	0.10	-
10206	376518.66	1336269.81	Аналитический метод	0.10	-
10207	376514.54	1336283.48	Аналитический метод	0.10	-
10208	376509.03	1336301.09	Аналитический метод	0.10	-
10209	376502.07	1336322.53	Аналитический метод	0.10	-
10210	376493.79	1336347.74	Аналитический метод	0.10	-
10211	376484.64	1336376.14	Аналитический метод	0.10	-
10212	376477.45	1336399.57	Аналитический метод	0.10	-
10213	376470.47	1336422.97	Аналитический метод	0.10	-
10214	376463.85	1336446.54	Аналитический метод	0.10	-
10215	376457.62	1336470.14	Аналитический метод	0.10	-
10216	376451.47	1336493.87	Аналитический метод	0.10	-
10217	376445.72	1336517.58	Аналитический метод	0.10	-
10218	376440.32	1336541.50	Аналитический метод	0.10	-
10219	376435.13	1336565.39	Аналитический метод	0.10	-
10220	376445.46	1336568.88	Аналитический метод	0.10	-
10221	376436.14	1336616.18	Аналитический метод	0.10	-
10222	376431.50	1336639.73	Аналитический метод	0.10	-
10223	376427.50	1336660.02	Аналитический метод	0.10	-
10224	376423.51	1336680.31	Аналитический метод	0.10	-

3. Сведения о характерных точках части (частей) границы объекта					
Обозначение характерных точек части границы	Координаты, м		Метод определения координат характерной точки	Средняя квадратическая погрешность положения характерной точки (Mt), м	Описание обозначения точки на местности (при наличии)
	X	Y			
1	2	3	4	5	6
10225	376422.15	1336687.21	Аналитический метод	0.10	-
10226	376417.81	1336700.02	Аналитический метод	0.10	-
10227	376411.23	1336719.44	Аналитический метод	0.10	-
10228	376404.66	1336738.85	Аналитический метод	0.10	-
10229	376398.08	1336758.27	Аналитический метод	0.10	-
10230	376391.51	1336777.69	Аналитический метод	0.10	-
10231	376384.93	1336797.10	Аналитический метод	0.10	-
10232	376378.36	1336816.52	Аналитический метод	0.10	-
10233	376371.78	1336835.94	Аналитический метод	0.10	-
10234	376365.21	1336855.36	Аналитический метод	0.10	-
10235	376358.63	1336874.77	Аналитический метод	0.10	-
10236	376355.85	1336882.99	Аналитический метод	0.10	-
10237	376350.68	1336894.25	Аналитический метод	0.10	-
10238	376323.49	1336953.61	Аналитический метод	0.10	-
10239	376346.30	1336970.45	Аналитический метод	0.10	-
10240	376353.74	1336975.93	Аналитический метод	0.10	-
10241	376363.20	1336982.88	Аналитический метод	0.10	-
10242	376388.55	1337001.55	Аналитический метод	0.10	-
10243	376413.90	1337020.22	Аналитический метод	0.10	-
10244	376440.66	1337039.92	Аналитический метод	0.10	-
10245	376447.37	1337042.99	Аналитический метод	0.10	-
10246	376474.97	1337055.03	Аналитический метод	0.10	-
10247	376483.36	1337058.30	Аналитический метод	0.10	-
10248	376512.21	1337066.62	Аналитический метод	0.10	-
10249	376541.82	1337072.74	Аналитический метод	0.10	-
10250	376581.87	1337076.06	Аналитический метод	0.10	-

3. Сведения о характерных точках части (частей) границы объекта					
Обозначение характерных точек части границы	Координаты, м		Метод определения координат характерной точки	Средняя квадратическая погрешность положения характерной точки (Mt), м	Описание обозначения точки на местности (при наличии)
	X	Y			
1	2	3	4	5	6
10251	376622.84	1337076.65	Аналитический метод	0.10	-
10252	376654.91	1337075.49	Аналитический метод	0.10	-
10253	376687.12	1337073.91	Аналитический метод	0.10	-
10254	376696.78	1337073.43	Аналитический метод	0.10	-
10255	376745.38	1337071.03	Аналитический метод	0.10	-
10256	376765.95	1337070.21	Аналитический метод	0.10	-
10257	376786.53	1337069.42	Аналитический метод	0.10	-
10258	376815.06	1337068.33	Аналитический метод	0.10	-
10259	376820.35	1337083.15	Аналитический метод	0.10	-
10260	376899.93	1337079.27	Аналитический метод	0.10	-
10261	377024.09	1337074.73	Аналитический метод	0.10	-
10262	377049.74	1337072.56	Аналитический метод	0.10	-
10263	377127.35	1337070.26	Аналитический метод	0.10	-
10264	377183.03	1337067.97	Аналитический метод	0.10	-
10265	377250.89	1337064.54	Аналитический метод	0.10	-
10266	377319.59	1337061.59	Аналитический метод	0.10	-
10267	377554.34	1337051.24	Аналитический метод	0.10	-
10268	377871.57	1337037.77	Аналитический метод	0.10	-
10269	377959.30	1337033.65	Аналитический метод	0.10	-
10270	378052.79	1337024.89	Аналитический метод	0.10	-
10271	378073.35	1337019.37	Аналитический метод	0.10	-
10272	378239.39	1336954.98	Аналитический метод	0.10	-
10273	378266.46	1336948.98	Аналитический метод	0.10	-
10274	378304.54	1336945.99	Аналитический метод	0.10	-
10275	378334.15	1336943.65	Аналитический метод	0.10	-
10276	378403.68	1336938.14	Аналитический метод	0.10	-



3. Сведения о характерных точках части (частей) границы объекта					
Обозначение характерных точек части границы	Координаты, м		Метод определения координат характерной точки	Средняя квадратическая погрешность положения характерной точки (Mt), м	Описание обозначения точки на местности (при наличии)
	X	Y			
1	2	3	4	5	6
10277	378405.88	1336937.97	Аналитический метод	0.10	-
10278	378438.63	1336939.08	Аналитический метод	0.10	-
10279	378439.67	1336939.19	Аналитический метод	0.10	-
10280	378440.58	1336938.74	Аналитический метод	0.10	-
10281	378441.01	1336937.70	Аналитический метод	0.10	-
10282	378478.27	1336765.96	Аналитический метод	0.10	-
10283	378484.38	1336740.33	Аналитический метод	0.10	-
10284	378506.56	1336650.74	Аналитический метод	0.10	-
10285	378535.53	1336574.75	Аналитический метод	0.10	-
10286	378577.52	1336480.37	Аналитический метод	0.10	-
10287	378660.03	1336307.56	Аналитический метод	0.10	-
10288	378677.61	1336278.09	Аналитический метод	0.10	-
10289	378693.56	1336256.04	Аналитический метод	0.10	-
10290	378700.00	1336247.13	Аналитический метод	0.10	-
10291	378703.95	1336241.67	Аналитический метод	0.10	-
10292	378739.46	1336202.58	Аналитический метод	0.10	-
10293	378788.00	1336150.54	Аналитический метод	0.10	-
10294	378869.05	1336063.95	Аналитический метод	0.10	-
10295	378931.02	1335996.08	Аналитический метод	0.10	-
10296	378974.93	1335942.30	Аналитический метод	0.10	-
10297	379011.42	1335890.06	Аналитический метод	0.10	-
10298	379022.95	1335872.66	Аналитический метод	0.10	-
10299	379052.84	1335820.44	Аналитический метод	0.10	-
10300	379075.85	1335784.44	Аналитический метод	0.10	-
10301	379089.58	1335756.47	Аналитический метод	0.10	-
10302	379113.15	1335713.70	Аналитический метод	0.10	-

3. Сведения о характерных точках части (частей) границы объекта					
Обозначение характерных точек части границы	Координаты, м		Метод определения координат характерной точки	Средняя квадратическая погрешность положения характерной точки (Mt), м	Описание обозначения точки на местности (при наличии)
	X	Y			
1	2	3	4	5	6
10303	379127.73	1335689.29	Аналитический метод	0.10	-
10304	379115.76	1335680.98	Аналитический метод	0.10	-
10305	379109.36	1335676.54	Аналитический метод	0.10	-
10306	379087.34	1335595.65	Аналитический метод	0.10	-
10307	379053.68	1335596.32	Аналитический метод	0.10	-
10308	379052.32	1335591.35	Аналитический метод	0.10	-
10309	379085.89	1335590.33	Аналитический метод	0.10	-
10310	379077.05	1335557.79	Аналитический метод	0.10	-
10311	379067.59	1335523.02	Аналитический метод	0.10	-
10312	379063.78	1335509.01	Аналитический метод	0.10	-
10313	379068.92	1335508.89	Аналитический метод	0.10	-
10314	379081.71	1335508.59	Аналитический метод	0.10	-
10315	379086.84	1335508.47	Аналитический метод	0.10	-
10316	379091.29	1335525.96	Аналитический метод	0.10	-
10317	379091.63	1335527.30	Аналитический метод	0.10	-
10318	379093.92	1335536.28	Аналитический метод	0.10	-
10319	379111.70	1335605.56	Аналитический метод	0.10	-
10320	379139.89	1335568.85	Аналитический метод	0.10	-
10321	379143.89	1335571.86	Аналитический метод	0.10	-
10322	379113.36	1335612.50	Аналитический метод	0.10	-
10323	379118.93	1335634.47	Аналитический метод	0.10	-
10324	379124.12	1335654.86	Аналитический метод	0.10	-
10325	379131.58	1335683.89	Аналитический метод	0.10	-
10326	379165.74	1335638.76	Аналитический метод	0.10	-
10327	379193.78	1335601.48	Аналитический метод	0.10	-
10328	379213.11	1335582.86	Аналитический метод	0.10	-

3. Сведения о характерных точках части (частей) границы объекта					
Обозначение характерных точек части границы	Координаты, м		Метод определения координат характерной точки	Средняя квадратическая погрешность положения характерной точки (Mt), м	Описание обозначения точки на местности (при наличии)
	X	Y			
1	2	3	4	5	6
10329	379222.38	1335570.17	Аналитический метод	0.10	-
10330	379242.49	1335535.39	Аналитический метод	0.10	-
10331	379255.51	1335503.91	Аналитический метод	0.10	-
10332	379260.57	1335488.42	Аналитический метод	0.10	-
10333	379279.38	1335435.13	Аналитический метод	0.10	-
10334	379284.32	1335424.51	Аналитический метод	0.10	-
10335	379296.62	1335381.31	Аналитический метод	0.10	-
10336	379335.79	1335183.85	Аналитический метод	0.10	-
10337	379335.75	1335180.88	Аналитический метод	0.10	-
10338	379349.84	1335078.25	Аналитический метод	0.10	-
10339	379356.02	1335079.75	Аналитический метод	0.10	-
10340	379373.33	1334981.90	Аналитический метод	0.10	-
10341	379370.16	1334981.39	Аналитический метод	0.10	-
10342	379371.20	1334971.62	Аналитический метод	0.10	-
10343	379375.46	1334933.73	Аналитический метод	0.10	-
10344	379376.72	1334924.16	Аналитический метод	0.10	-
10345	379392.02	1334848.55	Аналитический метод	0.10	-
10346	379395.36	1334793.70	Аналитический метод	0.10	-
10347	379397.41	1334766.61	Аналитический метод	0.10	-
10348	379407.08	1334766.81	Аналитический метод	0.10	-
10349	379405.21	1334856.69	Аналитический метод	0.10	-
10350	379401.96	1334869.49	Аналитический метод	0.10	-
10351	379386.16	1334958.95	Аналитический метод	0.10	-
10352	379386.98	1334989.17	Аналитический метод	0.10	-
10353	379370.22	1335080.09	Аналитический метод	0.10	-
10354	379363.09	1335138.25	Аналитический метод	0.10	-

3. Сведения о характерных точках части (частей) границы объекта					
Обозначение характерных точек части границы	Координаты, м		Метод определения координат характерной точки	Средняя квадратическая погрешность положения характерной точки (Mt), м	Описание обозначения точки на местности (при наличии)
	X	Y			
1	2	3	4	5	6
10355	379316.10	1335385.93	Аналитический метод	0.10	-
10356	379303.12	1335431.51	Аналитический метод	0.10	-
10357	379274.29	1335510.85	Аналитический метод	0.10	-
10358	379260.47	1335544.25	Аналитический метод	0.10	-
10359	379239.16	1335581.11	Аналитический метод	0.10	-
10360	379199.45	1335626.88	Аналитический метод	0.10	-
10361	379157.53	1335680.39	Аналитический метод	0.10	-
10362	379130.41	1335723.84	Аналитический метод	0.10	-
10363	379093.47	1335793.92	Аналитический метод	0.10	-
10364	379021.32	1335917.12	Аналитический метод	0.10	-
10365	378740.26	1336230.17	Аналитический метод	0.10	-
10366	378726.95	1336241.97	Аналитический метод	0.10	-
10367	378722.82	1336248.10	Аналитический метод	0.10	-
10368	378721.84	1336254.39	Аналитический метод	0.10	-
10369	378722.88	1336258.12	Аналитический метод	0.10	-
10370	378730.02	1336263.28	Аналитический метод	0.10	-
10371	378718.30	1336279.49	Аналитический метод	0.10	-
10372	378711.17	1336274.33	Аналитический метод	0.10	-
10373	378707.65	1336273.69	Аналитический метод	0.10	-
10374	378702.85	1336275.40	Аналитический метод	0.10	-
10375	378699.61	1336279.64	Аналитический метод	0.10	-
10376	378691.44	1336292.00	Аналитический метод	0.10	-
10377	378660.18	1336349.49	Аналитический метод	0.10	-
10378	378564.26	1336549.95	Аналитический метод	0.10	-
10379	378523.94	1336656.17	Аналитический метод	0.10	-
10380	378499.16	1336755.62	Аналитический метод	0.10	-

3. Сведения о характерных точках части (частей) границы объекта					
Обозначение характерных точек части границы	Координаты, м		Метод определения координат характерной точки	Средняя квадратическая погрешность положения характерной точки (Mt), м	Описание обозначения точки на местности (при наличии)
	X	Y			
1	2	3	4	5	6
10381	378495.54	1336771.20	Аналитический метод	0.10	-
10382	378458.48	1336943.26	Аналитический метод	0.10	-
10383	378459.51	1336945.43	Аналитический метод	0.10	-
10384	378495.90	1336957.19	Аналитический метод	0.10	-
10385	378548.45	1336973.38	Аналитический метод	0.10	-
10386	378628.14	1336998.13	Аналитический метод	0.10	-
10387	378670.48	1337004.32	Аналитический метод	0.10	-
10388	378709.23	1337003.22	Аналитический метод	0.10	-
10389	378798.51	1337000.70	Аналитический метод	0.10	-
10390	378939.72	1336994.65	Аналитический метод	0.10	-
10391	378974.18	1336992.92	Аналитический метод	0.10	-
10392	379008.85	1336991.19	Аналитический метод	0.10	-
10393	379095.80	1336987.31	Аналитический метод	0.10	-
10394	379152.66	1336985.05	Аналитический метод	0.10	-
10395	379252.80	1336981.07	Аналитический метод	0.10	-
10396	379265.16	1336980.58	Аналитический метод	0.10	-
10397	379331.59	1336977.94	Аналитический метод	0.10	-
10398	380457.74	1336927.38	Аналитический метод	0.10	-
10399	380485.34	1336921.90	Аналитический метод	0.10	-
10400	380497.34	1336918.21	Аналитический метод	0.10	-
10401	380515.09	1336911.33	Аналитический метод	0.10	-
10402	380440.73	1336744.86	Аналитический метод	0.10	-
10403	380385.18	1336631.90	Аналитический метод	0.10	-
10404	380355.31	1336589.88	Аналитический метод	0.10	-
10405	380125.67	1336367.76	Аналитический метод	0.10	-
10406	379915.68	1336127.88	Аналитический метод	0.10	-

3. Сведения о характерных точках части (частей) границы объекта					
Обозначение характерных точек части границы	Координаты, м		Метод определения координат характерной точки	Средняя квадратическая погрешность положения характерной точки (Mt), м	Описание обозначения точки на местности (при наличии)
	X	Y			
1	2	3	4	5	6
10407	379894.08	1336075.31	Аналитический метод	0.10	-
10408	379851.40	1335953.38	Аналитический метод	0.10	-
10409	379825.52	1335904.08	Аналитический метод	0.10	-
10410	379788.16	1335847.37	Аналитический метод	0.10	-
10411	379746.31	1335774.20	Аналитический метод	0.10	-
10412	379731.37	1335741.12	Аналитический метод	0.10	-
10413	379715.68	1335682.27	Аналитический метод	0.10	-
10414	379652.73	1335412.74	Аналитический метод	0.10	-
10415	379619.27	1335254.23	Аналитический метод	0.10	-
10416	379613.17	1335174.64	Аналитический метод	0.10	-
10417	379600.83	1334978.42	Аналитический метод	0.10	-
10418	379586.87	1334750.91	Аналитический метод	0.10	-
10419	379577.57	1334539.76	Аналитический метод	0.10	-
10420	379578.05	1334534.22	Аналитический метод	0.10	-
10421	379577.31	1334520.43	Аналитический метод	0.10	-
10422	379576.87	1334512.43	Аналитический метод	0.10	-
10423	379591.53	1334511.96	Аналитический метод	0.10	-
10424	379591.69	1334514.91	Аналитический метод	0.10	-
10425	379617.78	1334513.37	Аналитический метод	0.10	-
10426	379619.08	1334541.02	Аналитический метод	0.10	-
10427	379621.85	1334540.77	Аналитический метод	0.10	-
10428	379622.46	1334547.60	Аналитический метод	0.10	-
10429	379619.61	1334547.85	Аналитический метод	0.10	-
10430	379620.73	1334566.41	Аналитический метод	0.10	-
10431	379624.55	1334636.17	Аналитический метод	0.10	-
10432	379623.98	1334644.52	Аналитический метод	0.10	-

3. Сведения о характерных точках части (частей) границы объекта					
Обозначение характерных точек части границы	Координаты, м		Метод определения координат характерной точки	Средняя квадратическая погрешность положения характерной точки (Mt), м	Описание обозначения точки на местности (при наличии)
	X	Y			
1	2	3	4	5	6
10433	379627.97	1334644.39	Аналитический метод	0.10	-
10434	379628.23	1334650.01	Аналитический метод	0.10	-
10435	379624.11	1334650.17	Аналитический метод	0.10	-
10436	379627.92	1334798.53	Аналитический метод	0.10	-
10437	379633.42	1335013.48	Аналитический метод	0.10	-
10438	379640.52	1335112.05	Аналитический метод	0.10	-
10439	379648.78	1335212.47	Аналитический метод	0.10	-
10440	379650.55	1335225.36	Аналитический метод	0.10	-
10441	379668.89	1335309.86	Аналитический метод	0.10	-
10442	379691.11	1335407.60	Аналитический метод	0.10	-
10443	379713.12	1335505.22	Аналитический метод	0.10	-
10444	379756.21	1335695.25	Аналитический метод	0.10	-
10445	379770.26	1335745.86	Аналитический метод	0.10	-
10446	379781.37	1335768.10	Аналитический метод	0.10	-
10447	379809.08	1335816.40	Аналитический метод	0.10	-
10448	379859.51	1335897.57	Аналитический метод	0.10	-
10449	379873.04	1335921.19	Аналитический метод	0.10	-
10450	379882.38	1335940.91	Аналитический метод	0.10	-
10451	379891.27	1335963.80	Аналитический метод	0.10	-
10452	379934.37	1336092.38	Аналитический метод	0.10	-
10453	379972.26	1336142.37	Аналитический метод	0.10	-
10454	380036.87	1336218.25	Аналитический метод	0.10	-
10455	380096.37	1336287.30	Аналитический метод	0.10	-
10456	380216.73	1336407.06	Аналитический метод	0.10	-
10457	380236.28	1336421.57	Аналитический метод	0.10	-
10458	380257.42	1336433.13	Аналитический метод	0.10	-

3. Сведения о характерных точках части (частей) границы объекта					
Обозначение характерных точек части границы	Координаты, м		Метод определения координат характерной точки	Средняя квадратическая погрешность положения характерной точки (Mt), м	Описание обозначения точки на местности (при наличии)
	X	Y			
1	2	3	4	5	6
10459	380255.92	1336436.29	Аналитический метод	0.10	-
10460	380280.71	1336446.36	Аналитический метод	0.10	-
10461	380306.12	1336452.54	Аналитический метод	0.10	-
10462	380318.55	1336454.46	Аналитический метод	0.10	-
10463	380637.26	1336491.48	Аналитический метод	0.10	-
10464	380674.46	1336497.85	Аналитический метод	0.10	-
10465	380686.77	1336500.96	Аналитический метод	0.10	-
10466	380699.00	1336504.51	Аналитический метод	0.10	-
10467	380710.87	1336508.55	Аналитический метод	0.10	-
10468	380734.25	1336518.19	Аналитический метод	0.10	-
10469	380745.60	1336523.80	Аналитический метод	0.10	-
10470	380789.84	1336547.16	Аналитический метод	0.10	-
10471	380795.03	1336549.82	Аналитический метод	0.10	-
10472	380800.81	1336552.49	Аналитический метод	0.10	-
10473	380806.21	1336554.63	Аналитический метод	0.10	-
10474	380812.06	1336556.55	Аналитический метод	0.10	-
10475	380817.70	1336557.98	Аналитический метод	0.10	-
10476	380823.68	1336558.98	Аналитический метод	0.10	-
10477	380829.58	1336559.54	Аналитический метод	0.10	-
10478	380841.75	1336559.86	Аналитический метод	0.10	-
10479	380853.79	1336558.74	Аналитический метод	0.10	-
10480	380865.55	1336556.03	Аналитический метод	0.10	-
10481	380876.90	1336552.07	Аналитический метод	0.10	-
10482	380872.35	1336541.76	Аналитический метод	0.10	-
10483	381012.50	1336431.60	Аналитический метод	0.10	-
10484	381076.72	1336381.13	Аналитический метод	0.10	-



3. Сведения о характерных точках части (частей) границы объекта					
Обозначение характерных точек части границы	Координаты, м		Метод определения координат характерной точки	Средняя квадратическая погрешность положения характерной точки (Mt), м	Описание обозначения точки на местности (при наличии)
	X	Y			
1	2	3	4	5	6
10485	381084.40	1336390.65	Аналитический метод	0.10	-
10486	381117.40	1336361.63	Аналитический метод	0.10	-
10487	381141.90	1336328.08	Аналитический метод	0.10	-
10488	381158.36	1336291.50	Аналитический метод	0.10	-
10489	381167.11	1336252.17	Аналитический метод	0.10	-
10490	381166.93	1336222.03	Аналитический метод	0.10	-
10491	381166.81	1336203.74	Аналитический метод	0.10	-
10492	381152.16	1336156.90	Аналитический метод	0.10	-
10493	381012.77	1335801.96	Аналитический метод	0.10	-
10494	380912.07	1335574.99	Аналитический метод	0.10	-
10495	380838.38	1335388.15	Аналитический метод	0.10	-
10496	380811.62	1335320.26	Аналитический метод	0.10	-
10497	380793.27	1335302.68	Аналитический метод	0.10	-
10498	380758.07	1335280.90	Аналитический метод	0.10	-
10499	380707.47	1335254.42	Аналитический метод	0.10	-
10500	380587.85	1335188.41	Аналитический метод	0.10	-
10501	380533.62	1335159.49	Аналитический метод	0.10	-
10502	380420.98	1335096.88	Аналитический метод	0.10	-
10503	380347.56	1335054.96	Аналитический метод	0.10	-
10504	380267.74	1335008.06	Аналитический метод	0.10	-
10505	380182.15	1334951.09	Аналитический метод	0.10	-
10506	380134.67	1334916.83	Аналитический метод	0.10	-
10507	380101.92	1334890.12	Аналитический метод	0.10	-
10508	380050.39	1334844.51	Аналитический метод	0.10	-
10509	379991.83	1334788.70	Аналитический метод	0.10	-
10510	379944.97	1334740.42	Аналитический метод	0.10	-

3. Сведения о характерных точках части (частей) границы объекта					
Обозначение характерных точек части границы	Координаты, м		Метод определения координат характерной точки	Средняя квадратическая погрешность положения характерной точки (Mt), м	Описание обозначения точки на местности (при наличии)
	X	Y			
1	2	3	4	5	6
10511	379892.49	1334683.07	Аналитический метод	0.10	-
10512	379855.03	1334639.45	Аналитический метод	0.10	-
10513	379818.83	1334593.56	Аналитический метод	0.10	-
10514	379817.82	1334590.06	Аналитический метод	0.10	-
10515	379783.38	1334549.84	Аналитический метод	0.10	-
10516	379764.38	1334523.01	Аналитический метод	0.10	-
10517	379736.73	1334480.90	Аналитический метод	0.10	-
10518	379721.45	1334463.72	Аналитический метод	0.10	-
10519	379701.63	1334430.21	Аналитический метод	0.10	-
10520	379691.59	1334429.49	Аналитический метод	0.10	-
10521	379689.15	1334425.50	Аналитический метод	0.10	-
10522	379693.88	1334413.20	Аналитический метод	0.10	-
10523	379682.82	1334391.90	Аналитический метод	0.10	-
10524	379663.35	1334354.42	Аналитический метод	0.10	-
10525	379668.90	1334351.08	Аналитический метод	0.10	-
10526	379726.67	1334445.73	Аналитический метод	0.10	-
10527	379758.42	1334498.86	Аналитический метод	0.10	-
10528	379777.59	1334526.30	Аналитический метод	0.10	-
10529	379787.85	1334539.95	Аналитический метод	0.10	-
10530	379803.35	1334558.35	Аналитический метод	0.10	-
10531	379825.41	1334583.61	Аналитический метод	0.10	-
10532	379823.49	1334589.78	Аналитический метод	0.10	-
10533	379824.11	1334590.56	Аналитический метод	0.10	-
10534	379844.38	1334575.22	Аналитический метод	0.10	-
10535	379945.93	1334696.02	Аналитический метод	0.10	-
10536	380080.65	1334833.72	Аналитический метод	0.10	-

3. Сведения о характерных точках части (частей) границы объекта					
Обозначение характерных точек части границы	Координаты, м		Метод определения координат характерной точки	Средняя квадратическая погрешность положения характерной точки (Mt), м	Описание обозначения точки на местности (при наличии)
	X	Y			
1	2	3	4	5	6
10537	380164.87	1334901.45	Аналитический метод	0.10	-
10538	380223.28	1334942.82	Аналитический метод	0.10	-
10539	380337.02	1335010.19	Аналитический метод	0.10	-
10540	380470.79	1335083.14	Аналитический метод	0.10	-
10541	380706.32	1335212.59	Аналитический метод	0.10	-
10542	380790.67	1335257.42	Аналитический метод	0.10	-
10543	380721.59	1335091.69	Аналитический метод	0.10	-
10544	380669.47	1334958.50	Аналитический метод	0.10	-
10545	380654.60	1334920.54	Аналитический метод	0.10	-
10546	380629.69	1334856.91	Аналитический метод	0.10	-
10547	380587.85	1334756.89	Аналитический метод	0.10	-
10548	380568.10	1334709.68	Аналитический метод	0.10	-
10549	380541.71	1334648.95	Аналитический метод	0.10	-
10550	380533.77	1334630.77	Аналитический метод	0.10	-
10551	380458.51	1334457.58	Аналитический метод	0.10	-
10552	380452.04	1334442.72	Аналитический метод	0.10	-
10553	380400.51	1334308.71	Аналитический метод	0.10	-
10554	380332.43	1334150.86	Аналитический метод	0.10	-
10555	380286.59	1334092.01	Аналитический метод	0.10	-
10556	380211.99	1333996.19	Аналитический метод	0.10	-
10557	380186.54	1333946.01	Аналитический метод	0.10	-
10558	380181.55	1333937.42	Аналитический метод	0.10	-
10559	380174.73	1333929.07	Аналитический метод	0.10	-
10560	380178.50	1333925.96	Аналитический метод	0.10	-
10561	380126.04	1333861.35	Аналитический метод	0.10	-
10562	380068.10	1333674.32	Аналитический метод	0.10	-

3. Сведения о характерных точках части (частей) границы объекта					
Обозначение характерных точек части границы	Координаты, м		Метод определения координат характерной точки	Средняя квадратическая погрешность положения характерной точки (Mt), м	Описание обозначения точки на местности (при наличии)
	X	Y			
1	2	3	4	5	6
10563	380029.39	1333549.33	Аналитический метод	0.10	-
10564	380193.76	1333735.11	Аналитический метод	0.10	-
10565	380283.90	1333840.44	Аналитический метод	0.10	-
10566	380366.66	1333926.16	Аналитический метод	0.10	-
10567	380439.86	1333987.89	Аналитический метод	0.10	-
10568	380512.97	1334034.71	Аналитический метод	0.10	-
10569	380512.18	1334051.23	Аналитический метод	0.10	-
10570	380670.30	1334113.72	Аналитический метод	0.10	-
10571	380862.14	1334166.37	Аналитический метод	0.10	-
10572	381080.70	1334223.38	Аналитический метод	0.10	-
10573	381352.81	1334293.62	Аналитический метод	0.10	-
10574	381527.93	1334339.31	Аналитический метод	0.10	-
10575	381508.94	1334386.86	Аналитический метод	0.10	-
10576	381489.66	1334435.13	Аналитический метод	0.10	-
10577	381306.98	1334385.54	Аналитический метод	0.10	-
10578	381072.97	1334324.70	Аналитический метод	0.10	-
10579	380837.74	1334262.26	Аналитический метод	0.10	-
10580	380678.26	1334221.24	Аналитический метод	0.10	-
10581	380533.64	1334176.26	Аналитический метод	0.10	-
10582	380482.54	1334161.84	Аналитический метод	0.10	-
10583	380489.25	1334151.45	Аналитический метод	0.10	-
10584	380402.29	1334082.94	Аналитический метод	0.10	-
10585	380373.04	1334059.76	Аналитический метод	0.10	-
10586	380355.75	1334081.14	Аналитический метод	0.10	-
10587	380386.27	1334152.42	Аналитический метод	0.10	-
10588	380402.71	1334183.65	Аналитический метод	0.10	-

3. Сведения о характерных точках части (частей) границы объекта					
Обозначение характерных точек части границы	Координаты, м		Метод определения координат характерной точки	Средняя квадратическая погрешность положения характерной точки (Mt), м	Описание обозначения точки на местности (при наличии)
	X	Y			
1	2	3	4	5	6
10589	380427.40	1334238.79	Аналитический метод	0.10	-
10590	380445.93	1334289.01	Аналитический метод	0.10	-
10591	380502.32	1334414.85	Аналитический метод	0.10	-
10592	380505.82	1334422.68	Аналитический метод	0.10	-
10593	380550.38	1334530.72	Аналитический метод	0.10	-
10594	380593.27	1334634.86	Аналитический метод	0.10	-
10595	380616.29	1334690.66	Аналитический метод	0.10	-
10596	380631.58	1334729.98	Аналитический метод	0.10	-
10597	380657.87	1334797.47	Аналитический метод	0.10	-
10598	380675.56	1334842.98	Аналитический метод	0.10	-
10599	380703.42	1334911.88	Аналитический метод	0.10	-
10600	380710.37	1334929.12	Аналитический метод	0.10	-
10601	380768.83	1335073.85	Аналитический метод	0.10	-
10602	380801.28	1335158.11	Аналитический метод	0.10	-
10603	380835.90	1335248.00	Аналитический метод	0.10	-
10604	380851.76	1335289.21	Аналитический метод	0.10	-
10605	380857.78	1335292.42	Аналитический метод	0.10	-
10606	380868.25	1335332.06	Аналитический метод	0.10	-
10607	380870.41	1335337.72	Аналитический метод	0.10	-
10608	380934.13	1335495.68	Аналитический метод	0.10	-
10609	380961.55	1335563.71	Аналитический метод	0.10	-
10610	381000.83	1335678.73	Аналитический метод	0.10	-
10611	381044.07	1335805.20	Аналитический метод	0.10	-
10612	381141.03	1336057.43	Аналитический метод	0.10	-
10613	381142.47	1336061.08	Аналитический метод	0.10	-
10614	381146.11	1336059.64	Аналитический метод	0.10	-

3. Сведения о характерных точках части (частей) границы объекта					
Обозначение характерных точек части границы	Координаты, м		Метод определения координат характерной точки	Средняя квадратическая погрешность положения характерной точки (Mt), м	Описание обозначения точки на местности (при наличии)
	X	Y			
1	2	3	4	5	6
10615	381147.50	1336060.64	Аналитический метод	0.10	-
10616	381207.47	1336218.20	Аналитический метод	0.10	-
10617	381221.33	1336254.61	Аналитический метод	0.10	-
10618	381307.56	1336487.51	Аналитический метод	0.10	-
10619	381314.81	1336504.71	Аналитический метод	0.10	-
10620	381323.17	1336524.57	Аналитический метод	0.10	-
10621	381327.28	1336534.33	Аналитический метод	0.10	-
10622	381338.48	1336560.92	Аналитический метод	0.10	-
10623	381355.67	1336601.75	Аналитический метод	0.10	-
10624	381375.23	1336648.21	Аналитический метод	0.10	-
10625	381393.77	1336692.23	Аналитический метод	0.10	-
10626	381407.29	1336724.34	Аналитический метод	0.10	-
10627	381418.01	1336720.35	Аналитический метод	0.10	-
10628	381420.63	1336727.60	Аналитический метод	0.10	-
10629	381421.80	1336730.63	Аналитический метод	0.10	-
10630	381424.69	1336737.86	Аналитический метод	0.10	-
10631	381427.92	1336746.32	Аналитический метод	0.10	-
10632	381442.99	1336785.84	Аналитический метод	0.10	-
10633	381463.15	1336838.41	Аналитический метод	0.10	-
10634	381514.76	1336973.34	Аналитический метод	0.10	-
10635	381520.28	1336987.78	Аналитический метод	0.10	-
10636	381570.26	1337132.72	Аналитический метод	0.10	-
10637	381607.69	1337239.99	Аналитический метод	0.10	-
10638	381585.29	1337239.06	Аналитический метод	0.10	-
10639	381599.85	1337281.63	Аналитический метод	0.10	-
10640	381624.05	1337347.41	Аналитический метод	0.10	-

3. Сведения о характерных точках части (частей) границы объекта					
Обозначение характерных точек части границы	Координаты, м		Метод определения координат характерной точки	Средняя квадратическая погрешность положения характерной точки (Mt), м	Описание обозначения точки на местности (при наличии)
	X	Y			
1	2	3	4	5	6
10641	381643.68	1337336.68	Аналитический метод	0.10	-
10642	381674.06	1337418.32	Аналитический метод	0.10	-
10643	381685.47	1337448.97	Аналитический метод	0.10	-
10644	381705.59	1337503.05	Аналитический метод	0.10	-
10645	381736.02	1337583.90	Аналитический метод	0.10	-
10646	381768.35	1337671.70	Аналитический метод	0.10	-
10647	381778.48	1337698.87	Аналитический метод	0.10	-
10648	381787.90	1337724.17	Аналитический метод	0.10	-
10649	381803.50	1337717.25	Аналитический метод	0.10	-
10650	381832.93	1337702.98	Аналитический метод	0.10	-
10651	381849.68	1337694.13	Аналитический метод	0.10	-
10652	381872.08	1337680.80	Аналитический метод	0.10	-
10653	381886.96	1337669.84	Аналитический метод	0.10	-
10654	381896.35	1337661.27	Аналитический метод	0.10	-
10655	381905.96	1337651.20	Аналитический метод	0.10	-
10656	381914.90	1337640.04	Аналитический метод	0.10	-
10657	381921.90	1337629.72	Аналитический метод	0.10	-
10658	381928.79	1337617.60	Аналитический метод	0.10	-
10659	381934.46	1337605.47	Аналитический метод	0.10	-
10660	381942.36	1337584.78	Аналитический метод	0.10	-
10661	381946.25	1337572.73	Аналитический метод	0.10	-
10662	381967.41	1337508.37	Аналитический метод	0.10	-
10663	381995.34	1337423.38	Аналитический метод	0.10	-
10664	382003.36	1337399.04	Аналитический метод	0.10	-
10665	382043.70	1337279.79	Аналитический метод	0.10	-
10666	382046.66	1337270.22	Аналитический метод	0.10	-

3. Сведения о характерных точках части (частей) границы объекта					
Обозначение характерных точек части границы	Координаты, м		Метод определения координат характерной точки	Средняя квадратическая погрешность положения характерной точки (Mt), м	Описание обозначения точки на местности (при наличии)
	X	Y			
1	2	3	4	5	6
10667	382049.23	1337260.37	Аналитический метод	0.10	-
10668	382051.64	1337248.05	Аналитический метод	0.10	-
10669	382052.82	1337239.70	Аналитический метод	0.10	-
10670	382054.78	1337214.72	Аналитический метод	0.10	-
10671	382055.69	1337197.75	Аналитический метод	0.10	-
10672	382056.73	1337172.65	Аналитический метод	0.10	-
10673	382055.72	1337170.94	Аналитический метод	0.10	-
10674	382051.96	1337169.46	Аналитический метод	0.10	-
10675	382053.92	1337153.67	Аналитический метод	0.10	-
10676	382057.08	1337153.69	Аналитический метод	0.10	-
10677	382058.04	1337151.65	Аналитический метод	0.10	-
10678	382059.91	1337124.11	Аналитический метод	0.10	-
10679	382062.53	1337092.44	Аналитический метод	0.10	-
10680	382065.91	1337067.25	Аналитический метод	0.10	-
10681	382069.50	1337047.90	Аналитический метод	0.10	-
10682	382081.01	1337000.04	Аналитический метод	0.10	-
10683	382087.82	1336976.12	Аналитический метод	0.10	-
10684	382091.50	1336963.68	Аналитический метод	0.10	-
10685	382095.61	1336950.28	Аналитический метод	0.10	-
10686	382103.86	1336923.00	Аналитический метод	0.10	-
10687	382124.60	1336862.05	Аналитический метод	0.10	-
10688	382135.13	1336830.61	Аналитический метод	0.10	-
10689	382148.09	1336791.89	Аналитический метод	0.10	-
10690	382159.58	1336757.63	Аналитический метод	0.10	-
10691	382191.46	1336663.04	Аналитический метод	0.10	-
10692	382199.06	1336640.13	Аналитический метод	0.10	-



3. Сведения о характерных точках части (частей) границы объекта					
Обозначение характерных точек части границы	Координаты, м		Метод определения координат характерной точки	Средняя квадратическая погрешность положения характерной точки (Mt), м	Описание обозначения точки на местности (при наличии)
	X	Y			
1	2	3	4	5	6
10693	382204.94	1336622.33	Аналитический метод	0.10	-
10694	382208.55	1336609.37	Аналитический метод	0.10	-
10695	382214.26	1336583.90	Аналитический метод	0.10	-
10696	382218.49	1336557.52	Аналитический метод	0.10	-
10697	382220.26	1336529.42	Аналитический метод	0.10	-
10698	382237.85	1336394.82	Аналитический метод	0.10	-
10699	382252.84	1336280.54	Аналитический метод	0.10	-
10700	382274.15	1336288.27	Аналитический метод	0.10	-
10701	382267.96	1336334.46	Аналитический метод	0.10	-
10702	382247.60	1336490.41	Аналитический метод	0.10	-
10703	382239.23	1336555.76	Аналитический метод	0.10	-
10704	382233.88	1336587.76	Аналитический метод	0.10	-
10705	382227.93	1336614.30	Аналитический метод	0.10	-
10706	382224.00	1336628.38	Аналитический метод	0.10	-
10707	382210.44	1336669.34	Аналитический метод	0.10	-
10708	382166.81	1336798.51	Аналитический метод	0.10	-
10709	382131.39	1336904.58	Аналитический метод	0.10	-
10710	382118.65	1336943.14	Аналитический метод	0.10	-
10711	382106.98	1336981.84	Аналитический метод	0.10	-
10712	382100.31	1337005.30	Аналитический метод	0.10	-
10713	382091.65	1337040.10	Аналитический метод	0.10	-
10714	382089.13	1337051.70	Аналитический метод	0.10	-
10715	382085.66	1337070.37	Аналитический метод	0.10	-
10716	382083.82	1337082.75	Аналитический метод	0.10	-
10717	382082.41	1337094.67	Аналитический метод	0.10	-
10718	382080.95	1337110.61	Аналитический метод	0.10	-

3. Сведения о характерных точках части (частей) границы объекта					
Обозначение характерных точек части границы	Координаты, м		Метод определения координат характерной точки	Средняя квадратическая погрешность положения характерной точки (Mt), м	Описание обозначения точки на местности (при наличии)
	X	Y			
1	2	3	4	5	6
10719	382077.60	1337156.87	Аналитический метод	0.10	-
10720	382078.31	1337160.39	Аналитический метод	0.10	-
10721	382082.74	1337161.55	Аналитический метод	0.10	-
10722	382081.94	1337177.75	Аналитический метод	0.10	-
10723	382077.63	1337178.55	Аналитический метод	0.10	-
10724	382076.27	1337181.62	Аналитический метод	0.10	-
10725	382075.67	1337198.64	Аналитический метод	0.10	-
10726	382074.74	1337215.96	Аналитический метод	0.10	-
10727	382070.49	1337241.54	Аналитический метод	0.10	-
10728	382067.15	1337281.18	Аналитический метод	0.10	-
10729	381956.83	1337618.81	Аналитический метод	0.10	-
10730	381951.57	1337630.25	Аналитический метод	0.10	-
10731	381940.25	1337654.84	Аналитический метод	0.10	-
10732	381901.03	1337695.91	Аналитический метод	0.10	-
10733	381814.74	1337742.94	Аналитический метод	0.10	-
10734	381886.87	1337929.49	Аналитический метод	0.10	-
10735	381891.42	1337943.88	Аналитический метод	0.10	-
10736	381874.33	1337950.95	Аналитический метод	0.10	-
10737	381919.82	1338068.96	Аналитический метод	0.10	-
10738	381944.75	1338133.63	Аналитический метод	0.10	-
10739	382164.84	1338703.93	Аналитический метод	0.10	-
10740	382228.49	1338868.84	Аналитический метод	0.10	-
10741	382237.15	1338891.30	Аналитический метод	0.10	-
10742	382382.04	1339266.99	Аналитический метод	0.10	-
10743	382456.29	1339462.65	Аналитический метод	0.10	-
10744	382504.95	1339600.47	Аналитический метод	0.10	-

3. Сведения о характерных точках части (частей) границы объекта					
Обозначение характерных точек части границы	Координаты, м		Метод определения координат характерной точки	Средняя квадратическая погрешность положения характерной точки (Mt), м	Описание обозначения точки на местности (при наличии)
	X	Y			
1	2	3	4	5	6
10745	382513.22	1339623.89	Аналитический метод	0.10	-
10746	382614.95	1339971.38	Аналитический метод	0.10	-
10747	382738.82	1340385.21	Аналитический метод	0.10	-
10748	382869.16	1340823.89	Аналитический метод	0.10	-
10749	382934.97	1341073.23	Аналитический метод	0.10	-
10750	382943.38	1341096.42	Аналитический метод	0.10	-
10751	382951.08	1341100.80	Аналитический метод	0.10	-
10752	383317.02	1341312.97	Аналитический метод	0.10	-
10753	383344.67	1341322.23	Аналитический метод	0.10	-
10754	383380.90	1341309.06	Аналитический метод	0.10	-
10755	383422.03	1341299.78	Аналитический метод	0.10	-
10756	383605.01	1341277.67	Аналитический метод	0.10	-
10757	383626.29	1341275.94	Аналитический метод	0.10	-
10758	383627.28	1341275.81	Аналитический метод	0.10	-
10759	383695.79	1341271.26	Аналитический метод	0.10	-
10760	383696.79	1341271.19	Аналитический метод	0.10	-
10761	383763.65	1341266.47	Аналитический метод	0.10	-
10762	383764.67	1341266.40	Аналитический метод	0.10	-
10763	383786.29	1341264.87	Аналитический метод	0.10	-
10764	383824.69	1341266.43	Аналитический метод	0.10	-
10765	383845.17	1341272.58	Аналитический метод	0.10	-
10766	383855.97	1341275.82	Аналитический метод	0.10	-
10767	383872.61	1341284.17	Аналитический метод	0.10	-
10768	383884.58	1341295.98	Аналитический метод	0.10	-
10769	383914.33	1341317.17	Аналитический метод	0.10	-
10770	383925.67	1341319.61	Аналитический метод	0.10	-

3. Сведения о характерных точках части (частей) границы объекта					
Обозначение характерных точек части границы	Координаты, м		Метод определения координат характерной точки	Средняя квадратическая погрешность положения характерной точки (Mt), м	Описание обозначения точки на местности (при наличии)
	X	Y			
1	2	3	4	5	6
10771	383929.91	1341327.00	Аналитический метод	0.10	-
10772	383929.27	1341336.35	Аналитический метод	0.10	-
10773	383949.28	1341409.51	Аналитический метод	0.10	-
10774	383956.37	1341422.09	Аналитический метод	0.10	-
10775	383966.95	1341428.10	Аналитический метод	0.10	-
10776	383980.67	1341428.90	Аналитический метод	0.10	-
10777	384187.33	1341391.84	Аналитический метод	0.10	-
10778	384327.50	1341368.49	Аналитический метод	0.10	-
10779	384362.01	1341351.14	Аналитический метод	0.10	-
10780	384433.86	1341311.28	Аналитический метод	0.10	-
10781	384500.30	1341276.29	Аналитический метод	0.10	-
10782	384516.24	1341267.89	Аналитический метод	0.10	-
10783	384583.70	1341233.63	Аналитический метод	0.10	-
10784	384626.10	1341212.55	Аналитический метод	0.10	-
10785	384692.15	1341179.55	Аналитический метод	0.10	-
10786	384730.46	1341165.05	Аналитический метод	0.10	-
10787	384776.69	1341151.70	Аналитический метод	0.10	-
10788	384780.54	1341144.20	Аналитический метод	0.10	-
10789	384790.29	1341142.33	Аналитический метод	0.10	-
10790	384797.57	1341145.48	Аналитический метод	0.10	-
10791	384906.87	1341114.26	Аналитический метод	0.10	-
10792	384977.99	1341093.86	Аналитический метод	0.10	-
10793	385031.26	1341078.23	Аналитический метод	0.10	-
10794	385039.07	1341075.98	Аналитический метод	0.10	-
10795	385087.39	1341062.05	Аналитический метод	0.10	-
10796	385088.37	1341061.77	Аналитический метод	0.10	-

3. Сведения о характерных точках части (частей) границы объекта					
Обозначение характерных точек части границы	Координаты, м		Метод определения координат характерной точки	Средняя квадратическая погрешность положения характерной точки (Mt), м	Описание обозначения точки на местности (при наличии)
	X	Y			
1	2	3	4	5	6
10797	385101.83	1341057.89	Аналитический метод	0.10	-
10798	385138.41	1341046.98	Аналитический метод	0.10	-
10799	385156.62	1341042.35	Аналитический метод	0.10	-
10800	385219.44	1341026.40	Аналитический метод	0.10	-
10801	385246.00	1341020.94	Аналитический метод	0.10	-
10802	385246.99	1341020.74	Аналитический метод	0.10	-
10803	385261.62	1341017.74	Аналитический метод	0.10	-
10804	385322.33	1341007.14	Аналитический метод	0.10	-
10805	385325.38	1341002.52	Аналитический метод	0.10	-
10806	385330.94	1341002.31	Аналитический метод	0.10	-
10807	385334.14	1341005.51	Аналитический метод	0.10	-
10808	385391.76	1340998.92	Аналитический метод	0.10	-
10809	385450.89	1340994.41	Аналитический метод	0.10	-
10810	385469.89	1340994.57	Аналитический метод	0.10	-
10811	385484.66	1340996.64	Аналитический метод	0.10	-
10812	385499.57	1340994.65	Аналитический метод	0.10	-
10813	385536.97	1340986.11	Аналитический метод	0.10	-
10814	385585.65	1340962.63	Аналитический метод	0.10	-
10815	385723.36	1340904.39	Аналитический метод	0.10	-
10816	385880.20	1340841.95	Аналитический метод	0.10	-
10817	385875.62	1340839.98	Аналитический метод	0.10	-
10818	385882.92	1340834.78	Аналитический метод	0.10	-
10819	385890.09	1340835.05	Аналитический метод	0.10	-
10820	385906.42	1340826.36	Аналитический метод	0.10	-
10821	385975.90	1340795.88	Аналитический метод	0.10	-
10822	386080.72	1340744.95	Аналитический метод	0.10	-

3. Сведения о характерных точках части (частей) границы объекта					
Обозначение характерных точек части границы	Координаты, м		Метод определения координат характерной точки	Средняя квадратическая погрешность положения характерной точки (Mt), м	Описание обозначения точки на местности (при наличии)
	X	Y			
1	2	3	4	5	6
10823	386130.53	1340721.20	Аналитический метод	0.10	-
10824	386150.64	1340713.71	Аналитический метод	0.10	-
10825	386203.95	1340694.26	Аналитический метод	0.10	-
10826	386298.15	1340662.47	Аналитический метод	0.10	-
10827	386312.26	1340656.99	Аналитический метод	0.10	-
10828	386355.54	1340638.11	Аналитический метод	0.10	-
10829	386398.60	1340619.32	Аналитический метод	0.10	-
10830	386427.32	1340599.40	Аналитический метод	0.10	-
10831	386437.59	1340586.68	Аналитический метод	0.10	-
10832	386463.65	1340545.95	Аналитический метод	0.10	-
10833	386466.06	1340542.01	Аналитический метод	0.10	-
10834	386469.18	1340536.93	Аналитический метод	0.10	-
10835	386489.12	1340505.45	Аналитический метод	0.10	-
10836	386486.49	1340499.64	Аналитический метод	0.10	-
10837	386489.53	1340495.04	Аналитический метод	0.10	-
10838	386495.10	1340495.47	Аналитический метод	0.10	-
10839	386539.72	1340431.73	Аналитический метод	0.10	-
10840	386609.93	1340318.05	Аналитический метод	0.10	-
10841	386694.04	1340194.89	Аналитический метод	0.10	-
10842	386694.34	1340191.15	Аналитический метод	0.10	-
10843	386697.39	1340186.42	Аналитический метод	0.10	-
10844	386700.84	1340184.65	Аналитический метод	0.10	-
10845	386738.69	1340131.86	Аналитический метод	0.10	-
10846	386737.28	1340125.85	Аналитический метод	0.10	-
10847	386742.20	1340116.89	Аналитический метод	0.10	-
10848	386751.26	1340113.73	Аналитический метод	0.10	-

3. Сведения о характерных точках части (частей) границы объекта					
Обозначение характерных точек части границы	Координаты, м		Метод определения координат характерной точки	Средняя квадратическая погрешность положения характерной точки (Mt), м	Описание обозначения точки на местности (при наличии)
	X	Y			
1	2	3	4	5	6
10849	386833.12	1339996.02	Аналитический метод	0.10	-
10850	386847.23	1339975.75	Аналитический метод	0.10	-
10851	386875.27	1339935.05	Аналитический метод	0.10	-
10852	386995.37	1339760.75	Аналитический метод	0.10	-
10853	386994.39	1339745.78	Аналитический метод	0.10	-
10854	386986.15	1339721.95	Аналитический метод	0.10	-
10855	386958.20	1339659.96	Аналитический метод	0.10	-
10856	386926.67	1339587.04	Аналитический метод	0.10	-
10857	386818.44	1339337.52	Аналитический метод	0.10	-
10858	386669.03	1339000.35	Аналитический метод	0.10	-
10859	386622.70	1338896.57	Аналитический метод	0.10	-
10860	386588.37	1338819.65	Аналитический метод	0.10	-
10861	386585.49	1338813.20	Аналитический метод	0.10	-
10862	386576.25	1338792.50	Аналитический метод	0.10	-
10863	386572.21	1338783.45	Аналитический метод	0.10	-
10864	386565.00	1338767.29	Аналитический метод	0.10	-
10865	386558.07	1338751.78	Аналитический метод	0.10	-
10866	386291.72	1338155.08	Аналитический метод	0.10	-
10867	386254.12	1338071.06	Аналитический метод	0.10	-
10868	386134.30	1337806.03	Аналитический метод	0.10	-
10869	386084.33	1337696.29	Аналитический метод	0.10	-
10870	386068.51	1337658.82	Аналитический метод	0.10	-
10871	386087.34	1337650.75	Аналитический метод	0.10	-
10872	386091.97	1337661.52	Аналитический метод	0.10	-
10873	386120.60	1337724.72	Аналитический метод	0.10	-
10874	386244.93	1337999.19	Аналитический метод	0.10	-

3. Сведения о характерных точках части (частей) границы объекта					
Обозначение характерных точек части границы	Координаты, м		Метод определения координат характерной точки	Средняя квадратическая погрешность положения характерной точки (Mt), м	Описание обозначения точки на местности (при наличии)
	X	Y			
1	2	3	4	5	6
10875	386415.78	1338387.81	Аналитический метод	0.10	-
10876	386525.70	1338632.53	Аналитический метод	0.10	-
10877	386524.75	1338600.64	Аналитический метод	0.10	-
10878	386539.46	1338629.66	Аналитический метод	0.10	-
10879	386539.71	1338649.75	Аналитический метод	0.10	-
10880	386539.90	1338664.72	Аналитический метод	0.10	-
10881	386629.04	1338863.39	Аналитический метод	0.10	-
10882	386640.27	1338888.42	Аналитический метод	0.10	-
10883	386658.63	1338929.33	Аналитический метод	0.10	-
10884	386659.01	1338930.25	Аналитический метод	0.10	-
10885	386743.02	1338893.68	Аналитический метод	0.10	-
10886	386743.19	1338892.85	Аналитический метод	0.10	-
10887	386743.25	1338889.22	Аналитический метод	0.10	-
10888	386740.86	1338878.67	Аналитический метод	0.10	-
10889	386741.52	1338872.55	Аналитический метод	0.10	-
10890	386747.05	1338860.51	Аналитический метод	0.10	-
10891	386748.96	1338870.72	Аналитический метод	0.10	-
10892	386754.21	1338898.82	Аналитический метод	0.10	-
10893	386751.17	1338903.22	Аналитический метод	0.10	-
10894	386663.62	1338941.34	Аналитический метод	0.10	-
10895	386682.59	1338985.85	Аналитический метод	0.10	-
10896	386748.00	1339138.35	Аналитический метод	0.10	-
10897	386901.43	1339495.24	Аналитический метод	0.10	-
10898	387220.98	1339349.98	Аналитический метод	0.10	-
10899	387134.90	1339074.56	Аналитический метод	0.10	-
10900	387118.90	1339023.37	Аналитический метод	0.10	-



3. Сведения о характерных точках части (частей) границы объекта					
Обозначение характерных точек части границы	Координаты, м		Метод определения координат характерной точки	Средняя квадратическая погрешность положения характерной точки (Mt), м	Описание обозначения точки на местности (при наличии)
	X	Y			
1	2	3	4	5	6
10901	387057.00	1338825.34	Аналитический метод	0.10	-
10902	387007.89	1338664.88	Аналитический метод	0.10	-
10903	387133.15	1338625.70	Аналитический метод	0.10	-
10904	387192.87	1338605.78	Аналитический метод	0.10	-
10905	387172.71	1338557.50	Аналитический метод	0.10	-
10906	387117.84	1338426.11	Аналитический метод	0.10	-
10907	387041.63	1338243.60	Аналитический метод	0.10	-
10908	386920.16	1337952.72	Аналитический метод	0.10	-
10909	386873.65	1337972.82	Аналитический метод	0.10	-
10910	386853.32	1337927.48	Аналитический метод	0.10	-
10911	386909.07	1337902.39	Аналитический метод	0.10	-
10912	386878.34	1337824.80	Аналитический метод	0.10	-
10913	386914.12	1337811.13	Аналитический метод	0.10	-
10914	386944.81	1337886.30	Аналитический метод	0.10	-
10915	386965.52	1337933.12	Аналитический метод	0.10	-
10916	386996.19	1338004.12	Аналитический метод	0.10	-
10917	387015.94	1338049.83	Аналитический метод	0.10	-
10918	387104.75	1338255.38	Аналитический метод	0.10	-
10919	387213.46	1338507.00	Аналитический метод	0.10	-
10920	387249.29	1338589.92	Аналитический метод	0.10	-
10921	387496.89	1338513.65	Аналитический метод	0.10	-
10922	387572.61	1338696.68	Аналитический метод	0.10	-
10923	387616.72	1338803.27	Аналитический метод	0.10	-
10924	387631.71	1338839.52	Аналитический метод	0.10	-
10925	387635.26	1338848.10	Аналитический метод	0.10	-
10926	387647.11	1338876.74	Аналитический метод	0.10	-

3. Сведения о характерных точках части (частей) границы объекта					
Обозначение характерных точек части границы	Координаты, м		Метод определения координат характерной точки	Средняя квадратическая погрешность положения характерной точки (Mt), м	Описание обозначения точки на местности (при наличии)
	X	Y			
1	2	3	4	5	6
10927	387649.62	1338888.21	Аналитический метод	0.10	-
10928	387865.23	1339405.57	Аналитический метод	0.10	-
10929	388255.12	1340282.27	Аналитический метод	0.10	-
10930	388390.76	1340558.65	Аналитический метод	0.10	-
6596	388716.91	1341226.16	Аналитический метод	0.10	-
10931	382872.00	1341023.01	Аналитический метод	0.10	-
10932	382836.48	1340904.38	Аналитический метод	0.10	-
10933	382816.86	1340838.88	Аналитический метод	0.10	-
10934	382813.94	1340827.98	Аналитический метод	0.10	-
10935	382798.01	1340768.51	Аналитический метод	0.10	-
10936	382782.35	1340710.05	Аналитический метод	0.10	-
10937	382751.19	1340593.72	Аналитический метод	0.10	-
10938	382735.67	1340535.78	Аналитический метод	0.10	-
10939	382728.13	1340507.63	Аналитический метод	0.10	-
10940	382726.85	1340502.85	Аналитический метод	0.10	-
10941	382720.25	1340479.60	Аналитический метод	0.10	-
10942	382712.25	1340451.42	Аналитический метод	0.10	-
10943	382539.67	1339867.19	Аналитический метод	0.10	-
10944	382525.83	1339818.18	Аналитический метод	0.10	-
10945	382510.53	1339761.17	Аналитический метод	0.10	-
10946	382481.75	1339662.89	Аналитический метод	0.10	-
10947	382405.09	1339449.31	Аналитический метод	0.10	-
10948	382353.48	1339315.00	Аналитический метод	0.10	-
10949	382311.27	1339205.35	Аналитический метод	0.10	-
10950	382274.31	1339111.96	Аналитический метод	0.10	-
10951	382256.33	1339065.21	Аналитический метод	0.10	-

3. Сведения о характерных точках части (частей) границы объекта					
Обозначение характерных точек части границы	Координаты, м		Метод определения координат характерной точки	Средняя квадратическая погрешность положения характерной точки (Mt), м	Описание обозначения точки на местности (при наличии)
	X	Y			
1	2	3	4	5	6
10952	382113.45	1338689.20	Аналитический метод	0.10	-
10953	382061.60	1338554.49	Аналитический метод	0.10	-
10954	381945.90	1338216.64	Аналитический метод	0.10	-
10955	381858.97	1337993.15	Аналитический метод	0.10	-
10956	381761.93	1337766.66	Аналитический метод	0.10	-
10957	381751.31	1337741.03	Аналитический метод	0.10	-
10958	381622.55	1337407.44	Аналитический метод	0.10	-
10959	381620.16	1337403.09	Аналитический метод	0.10	-
10960	381617.90	1337385.77	Аналитический метод	0.10	-
10961	381604.36	1337353.08	Аналитический метод	0.10	-
10962	381574.31	1337271.90	Аналитический метод	0.10	-
10963	381567.15	1337274.28	Аналитический метод	0.10	-
10964	381556.33	1337245.71	Аналитический метод	0.10	-
10965	381530.27	1337178.24	Аналитический метод	0.10	-
10966	381524.57	1337165.55	Аналитический метод	0.10	-
10967	381501.90	1337110.86	Аналитический метод	0.10	-
10968	381495.84	1337087.57	Аналитический метод	0.10	-
10969	381485.00	1337059.33	Аналитический метод	0.10	-
10970	381469.78	1337020.95	Аналитический метод	0.10	-
10971	381373.47	1336748.39	Аналитический метод	0.10	-
10972	381339.43	1336661.33	Аналитический метод	0.10	-
10973	381305.58	1336574.75	Аналитический метод	0.10	-
10974	381300.37	1336577.76	Аналитический метод	0.10	-
10975	381098.08	1336694.57	Аналитический метод	0.10	-
10976	381050.44	1336722.16	Аналитический метод	0.10	-
10977	381007.54	1336747.01	Аналитический метод	0.10	-

3. Сведения о характерных точках части (частей) границы объекта					
Обозначение характерных точек части границы	Координаты, м		Метод определения координат характерной точки	Средняя квадратическая погрешность положения характерной точки (Mt), м	Описание обозначения точки на местности (при наличии)
	X	Y			
1	2	3	4	5	6
10978	380971.83	1336767.71	Аналитический метод	0.10	-
10979	380965.82	1336771.18	Аналитический метод	0.10	-
10980	380930.16	1336791.83	Аналитический метод	0.10	-
10981	380924.20	1336795.43	Аналитический метод	0.10	-
10982	380838.38	1336844.96	Аналитический метод	0.10	-
10983	380821.66	1336856.25	Аналитический метод	0.10	-
10984	380818.68	1336857.87	Аналитический метод	0.10	-
10985	380818.01	1336856.74	Аналитический метод	0.10	-
10986	380791.94	1336871.84	Аналитический метод	0.10	-
10987	380782.19	1336877.52	Аналитический метод	0.10	-
10988	380675.56	1336939.23	Аналитический метод	0.10	-
10989	380639.74	1336959.39	Аналитический метод	0.10	-
10990	380633.56	1336970.11	Аналитический метод	0.10	-
10991	380597.00	1336976.63	Аналитический метод	0.10	-
10992	380584.54	1336978.23	Аналитический метод	0.10	-
10993	380560.86	1336925.90	Аналитический метод	0.10	-
10994	380552.80	1336930.62	Аналитический метод	0.10	-
10995	380604.42	1337041.57	Аналитический метод	0.10	-
10996	380666.09	1337193.68	Аналитический метод	0.10	-
10997	380688.07	1337315.14	Аналитический метод	0.10	-
10998	380688.06	1337315.24	Аналитический метод	0.10	-
10999	380710.63	1337316.10	Аналитический метод	0.10	-
11000	380745.63	1337315.79	Аналитический метод	0.10	-
11001	380815.82	1337314.90	Аналитический метод	0.10	-
11002	380844.71	1337314.54	Аналитический метод	0.10	-
11003	380885.44	1337317.08	Аналитический метод	0.10	-

3. Сведения о характерных точках части (частей) границы объекта					
Обозначение характерных точек части границы	Координаты, м		Метод определения координат характерной точки	Средняя квадратическая погрешность положения характерной точки (Mt), м	Описание обозначения точки на местности (при наличии)
	X	Y			
1	2	3	4	5	6
11004	380958.51	1337321.64	Аналитический метод	0.10	-
11005	380958.69	1337316.64	Аналитический метод	0.10	-
11006	381006.18	1337319.60	Аналитический метод	0.10	-
11007	381016.35	1337320.24	Аналитический метод	0.10	-
11008	381105.60	1337325.81	Аналитический метод	0.10	-
11009	381105.69	1337330.82	Аналитический метод	0.10	-
11010	381151.29	1337336.29	Аналитический метод	0.10	-
11011	381157.57	1337337.01	Аналитический метод	0.10	-
11012	381203.45	1337342.19	Аналитический метод	0.10	-
11013	381209.45	1337343.26	Аналитический метод	0.10	-
11014	381252.16	1337348.41	Аналитический метод	0.10	-
11015	381256.56	1337350.06	Аналитический метод	0.10	-
11016	381310.47	1337378.02	Аналитический метод	0.10	-
11017	381317.68	1337381.76	Аналитический метод	0.10	-
11018	381327.06	1337386.62	Аналитический метод	0.10	-
11019	381357.98	1337402.63	Аналитический метод	0.10	-
11020	381365.67	1337406.64	Аналитический метод	0.10	-
11021	381383.74	1337416.02	Аналитический метод	0.10	-
11022	381403.80	1337423.94	Аналитический метод	0.10	-
11023	381400.17	1337426.73	Аналитический метод	0.10	-
11024	381395.55	1337427.17	Аналитический метод	0.10	-
11025	381390.41	1337433.94	Аналитический метод	0.10	-
11026	381378.15	1337422.63	Аналитический метод	0.10	-
11027	381277.09	1337375.01	Аналитический метод	0.10	-
11028	381266.89	1337371.45	Аналитический метод	0.10	-
11029	381258.86	1337369.13	Аналитический метод	0.10	-

3. Сведения о характерных точках части (частей) границы объекта					
Обозначение характерных точек части границы	Координаты, м		Метод определения координат характерной точки	Средняя квадратическая погрешность положения характерной точки (Mt), м	Описание обозначения точки на местности (при наличии)
	X	Y			
1	2	3	4	5	6
11030	381258.80	1337368.93	Аналитический метод	0.10	-
11031	381257.63	1337368.78	Аналитический метод	0.10	-
11032	381244.03	1337364.86	Аналитический метод	0.10	-
11033	381196.56	1337362.67	Аналитический метод	0.10	-
11034	381178.12	1337357.12	Аналитический метод	0.10	-
11035	381200.39	1337489.60	Аналитический метод	0.10	-
11036	381182.93	1337492.57	Аналитический метод	0.10	-
11037	381180.84	1337492.82	Аналитический метод	0.10	-
11038	381179.36	1337484.32	Аналитический метод	0.10	-
11039	381184.91	1337480.81	Аналитический метод	0.10	-
11040	381186.05	1337476.72	Аналитический метод	0.10	-
11041	381165.23	1337353.23	Аналитический метод	0.10	-
11042	381133.42	1337350.56	Аналитический метод	0.10	-
11043	381118.84	1337352.59	Аналитический метод	0.10	-
11044	381010.42	1337344.70	Аналитический метод	0.10	-
11045	380998.58	1337343.50	Аналитический метод	0.10	-
11046	380975.45	1337342.84	Аналитический метод	0.10	-
11047	380974.77	1337344.08	Аналитический метод	0.10	-
11048	380939.19	1337342.46	Аналитический метод	0.10	-
11049	380904.79	1337342.06	Аналитический метод	0.10	-
11050	380836.90	1337338.64	Аналитический метод	0.10	-
11051	380799.11	1337336.82	Аналитический метод	0.10	-
11052	380798.97	1337336.81	Аналитический метод	0.10	-
11053	380702.70	1337341.30	Аналитический метод	0.10	-
11054	380691.88	1337352.22	Аналитический метод	0.10	-
11055	380695.46	1337383.16	Аналитический метод	0.10	-

3. Сведения о характерных точках части (частей) границы объекта					
Обозначение характерных точек части границы	Координаты, м		Метод определения координат характерной точки	Средняя квадратическая погрешность положения характерной точки (Mt), м	Описание обозначения точки на местности (при наличии)
	X	Y			
1	2	3	4	5	6
11056	380699.99	1337393.88	Аналитический метод	0.10	-
11057	380699.18	1337402.83	Аналитический метод	0.10	-
11058	380704.80	1337408.87	Аналитический метод	0.10	-
11059	380704.91	1337409.55	Аналитический метод	0.10	-
11060	380724.04	1337409.56	Аналитический метод	0.10	-
11061	380724.29	1337411.03	Аналитический метод	0.10	-
11062	380767.31	1337407.36	Аналитический метод	0.10	-
11063	380843.14	1337400.46	Аналитический метод	0.10	-
11064	380875.00	1337397.69	Аналитический метод	0.10	-
11065	380976.57	1337387.22	Аналитический метод	0.10	-
11066	380998.26	1337385.18	Аналитический метод	0.10	-
11067	381002.64	1337398.00	Аналитический метод	0.10	-
11068	380998.66	1337398.33	Аналитический метод	0.10	-
11069	380976.50	1337400.19	Аналитический метод	0.10	-
11070	380976.48	1337398.12	Аналитический метод	0.10	-
11071	380973.12	1337396.15	Аналитический метод	0.10	-
11072	380858.69	1337407.54	Аналитический метод	0.10	-
11073	380826.94	1337409.28	Аналитический метод	0.10	-
11074	380766.10	1337415.54	Аналитический метод	0.10	-
11075	380706.04	1337419.59	Аналитический метод	0.10	-
11076	380706.03	1337419.99	Аналитический метод	0.10	-
11077	380701.34	1337424.44	Аналитический метод	0.10	-
11078	380732.67	1337629.88	Аналитический метод	0.10	-
11079	380747.59	1337626.83	Аналитический метод	0.10	-
11080	380756.73	1337624.95	Аналитический метод	0.10	-
11081	380760.31	1337649.70	Аналитический метод	0.10	-

3. Сведения о характерных точках части (частей) границы объекта					
Обозначение характерных точек части границы	Координаты, м		Метод определения координат характерной точки	Средняя квадратическая погрешность положения характерной точки (Mt), м	Описание обозначения точки на местности (при наличии)
	X	Y			
1	2	3	4	5	6
11082	380762.18	1337657.98	Аналитический метод	0.10	-
11083	380763.70	1337673.49	Аналитический метод	0.10	-
11084	380765.52	1337686.20	Аналитический метод	0.10	-
11085	380768.76	1337685.71	Аналитический метод	0.10	-
11086	380774.99	1337733.52	Аналитический метод	0.10	-
11087	380775.84	1337739.46	Аналитический метод	0.10	-
11088	380776.58	1337744.61	Аналитический метод	0.10	-
11089	380777.48	1337750.55	Аналитический метод	0.10	-
11090	380777.49	1337751.05	Аналитический метод	0.10	-
11091	380774.08	1337751.91	Аналитический метод	0.10	-
11092	380780.23	1337794.90	Аналитический метод	0.10	-
11093	380782.05	1337807.68	Аналитический метод	0.10	-
11094	380790.37	1337865.80	Аналитический метод	0.10	-
11095	380805.87	1337970.36	Аналитический метод	0.10	-
11096	380811.45	1338027.82	Аналитический метод	0.10	-
11097	380821.46	1338062.53	Аналитический метод	0.10	-
11098	380833.42	1338155.35	Аналитический метод	0.10	-
11099	380836.89	1338175.52	Аналитический метод	0.10	-
11100	380969.62	1338383.71	Аналитический метод	0.10	-
11101	380992.44	1338384.04	Аналитический метод	0.10	-
11102	380995.00	1338381.26	Аналитический метод	0.10	-
11103	380998.66	1338377.66	Аналитический метод	0.10	-
11104	381003.60	1338373.39	Аналитический метод	0.10	-
11105	381006.22	1338371.01	Аналитический метод	0.10	-
11106	381042.60	1338337.00	Аналитический метод	0.10	-
11107	381155.50	1338233.14	Аналитический метод	0.10	-



3. Сведения о характерных точках части (частей) границы объекта					
Обозначение характерных точек части границы	Координаты, м		Метод определения координат характерной точки	Средняя квадратическая погрешность положения характерной точки (Mt), м	Описание обозначения точки на местности (при наличии)
	X	Y			
1	2	3	4	5	6
11108	381208.01	1338185.27	Аналитический метод	0.10	-
11109	381219.42	1338176.53	Аналитический метод	0.10	-
11110	381248.15	1338156.15	Аналитический метод	0.10	-
11111	381262.81	1338146.22	Аналитический метод	0.10	-
11112	381301.24	1338121.84	Аналитический метод	0.10	-
11113	381370.57	1338077.15	Аналитический метод	0.10	-
11114	381444.65	1338029.50	Аналитический метод	0.10	-
11115	381462.24	1338017.28	Аналитический метод	0.10	-
11116	381464.21	1338015.17	Аналитический метод	0.10	-
11117	381465.33	1338015.06	Аналитический метод	0.10	-
11118	381467.84	1338013.62	Аналитический метод	0.10	-
11119	381470.07	1338011.28	Аналитический метод	0.10	-
11120	381470.31	1338009.09	Аналитический метод	0.10	-
11121	381472.22	1338009.78	Аналитический метод	0.10	-
11122	381474.53	1338009.64	Аналитический метод	0.10	-
11123	381485.00	1338001.88	Аналитический метод	0.10	-
11124	381492.45	1337996.40	Аналитический метод	0.10	-
11125	381496.94	1337992.42	Аналитический метод	0.10	-
11126	381534.03	1337952.05	Аналитический метод	0.10	-
11127	381585.74	1337898.66	Аналитический метод	0.10	-
11128	381647.51	1337835.10	Аналитический метод	0.10	-
11129	381680.62	1337804.09	Аналитический метод	0.10	-
11130	381718.54	1337769.30	Аналитический метод	0.10	-
11131	381737.62	1337753.56	Аналитический метод	0.10	-
11132	381746.06	1337747.22	Аналитический метод	0.10	-
11133	381756.42	1337765.31	Аналитический метод	0.10	-

3. Сведения о характерных точках части (частей) границы объекта					
Обозначение характерных точек части границы	Координаты, м		Метод определения координат характерной точки	Средняя квадратическая погрешность положения характерной точки (Mt), м	Описание обозначения точки на местности (при наличии)
	X	Y			
1	2	3	4	5	6
11134	381688.82	1337821.78	Аналитический метод	0.10	-
11135	381674.35	1337837.83	Аналитический метод	0.10	-
11136	381654.24	1337859.91	Аналитический метод	0.10	-
11137	381612.56	1337902.65	Аналитический метод	0.10	-
11138	381580.81	1337937.31	Аналитический метод	0.10	-
11139	381580.72	1337941.29	Аналитический метод	0.10	-
11140	381568.03	1337953.48	Аналитический метод	0.10	-
11141	381565.09	1337952.84	Аналитический метод	0.10	-
11142	381515.99	1338001.34	Аналитический метод	0.10	-
11143	381512.52	1338004.31	Аналитический метод	0.10	-
11144	381497.47	1338017.53	Аналитический метод	0.10	-
11145	381484.21	1338027.09	Аналитический метод	0.10	-
11146	381483.93	1338030.20	Аналитический метод	0.10	-
11147	381471.70	1338038.58	Аналитический метод	0.10	-
11148	381469.76	1338038.40	Аналитический метод	0.10	-
11149	381455.58	1338046.93	Аналитический метод	0.10	-
11150	381382.00	1338094.46	Аналитический метод	0.10	-
11151	381306.26	1338145.32	Аналитический метод	0.10	-
11152	381270.45	1338168.57	Аналитический метод	0.10	-
11153	381220.57	1338204.43	Аналитический метод	0.10	-
11154	381022.18	1338386.78	Аналитический метод	0.10	-
11155	381004.63	1338404.06	Аналитический метод	0.10	-
11156	381017.79	1338449.31	Аналитический метод	0.10	-
11157	381075.94	1338537.36	Аналитический метод	0.10	-
11158	381089.01	1338557.13	Аналитический метод	0.10	-
11159	381116.79	1338599.18	Аналитический метод	0.10	-

3. Сведения о характерных точках части (частей) границы объекта					
Обозначение характерных точек части границы	Координаты, м		Метод определения координат характерной точки	Средняя квадратическая погрешность положения характерной точки (Mt), м	Описание обозначения точки на местности (при наличии)
	X	Y			
1	2	3	4	5	6
11160	381191.94	1338709.12	Аналитический метод	0.10	-
11161	381262.33	1338803.22	Аналитический метод	0.10	-
11162	381379.72	1338953.92	Аналитический метод	0.10	-
11163	381462.86	1339060.13	Аналитический метод	0.10	-
11164	381544.03	1339163.44	Аналитический метод	0.10	-
11165	381592.83	1339225.53	Аналитический метод	0.10	-
11166	381632.84	1339266.70	Аналитический метод	0.10	-
11167	381663.95	1339284.22	Аналитический метод	0.10	-
11168	381828.80	1339357.78	Аналитический метод	0.10	-
11169	381990.86	1339432.64	Аналитический метод	0.10	-
11170	382061.69	1339465.36	Аналитический метод	0.10	-
11171	382122.94	1339632.79	Аналитический метод	0.10	-
11172	382235.95	1339931.23	Аналитический метод	0.10	-
11173	382292.49	1340078.67	Аналитический метод	0.10	-
11174	382409.40	1340388.94	Аналитический метод	0.10	-
11175	382467.72	1340556.08	Аналитический метод	0.10	-
11176	382472.89	1340565.53	Аналитический метод	0.10	-
11177	382590.77	1340692.34	Аналитический метод	0.10	-
11178	382679.97	1340797.47	Аналитический метод	0.10	-
11179	382854.40	1341002.69	Аналитический метод	0.10	-
10931	382872.00	1341023.01	Аналитический метод	0.10	-
11180	382017.44	1339543.37	Аналитический метод	0.10	-
11181	382002.75	1339507.74	Аналитический метод	0.10	-
11182	381769.98	1339401.29	Аналитический метод	0.10	-
11183	381776.45	1339427.01	Аналитический метод	0.10	-
11184	381786.22	1339463.77	Аналитический метод	0.10	-

3. Сведения о характерных точках части (частей) границы объекта					
Обозначение характерных точек части границы	Координаты, м		Метод определения координат характерной точки	Средняя квадратическая погрешность положения характерной точки (Mt), м	Описание обозначения точки на местности (при наличии)
	X	Y			
1	2	3	4	5	6
11185	381792.35	1339470.27	Аналитический метод	0.10	-
11186	381824.10	1339480.60	Аналитический метод	0.10	-
11187	381860.75	1339493.70	Аналитический метод	0.10	-
11188	381918.00	1339511.79	Аналитический метод	0.10	-
11189	381964.32	1339526.92	Аналитический метод	0.10	-
11180	382017.44	1339543.37	Аналитический метод	0.10	-
11190	381301.88	1336565.30	Аналитический метод	0.10	-
11191	381273.88	1336493.74	Аналитический метод	0.10	-
11192	381257.67	1336452.30	Аналитический метод	0.10	-
11193	381214.03	1336341.10	Аналитический метод	0.10	-
11194	381211.51	1336334.24	Аналитический метод	0.10	-
11195	381186.68	1336271.06	Аналитический метод	0.10	-
11196	381173.11	1336318.32	Аналитический метод	0.10	-
11197	381169.52	1336330.90	Аналитический метод	0.10	-
11198	381162.78	1336346.55	Аналитический метод	0.10	-
11199	381143.84	1336390.56	Аналитический метод	0.10	-
11200	381134.21	1336412.98	Аналитический метод	0.10	-
11201	381131.81	1336418.56	Аналитический метод	0.10	-
11202	381124.60	1336435.27	Аналитический метод	0.10	-
11203	381118.61	1336440.84	Аналитический метод	0.10	-
11204	381092.55	1336465.07	Аналитический метод	0.10	-
11205	381088.09	1336469.22	Аналитический метод	0.10	-
11206	381026.56	1336526.29	Аналитический метод	0.10	-
11207	381021.30	1336531.18	Аналитический метод	0.10	-
11208	380991.25	1336559.04	Аналитический метод	0.10	-
11209	380963.77	1336584.55	Аналитический метод	0.10	-

3. Сведения о характерных точках части (частей) границы объекта					
Обозначение характерных точек части границы	Координаты, м		Метод определения координат характерной точки	Средняя квадратическая погрешность положения характерной точки (Mt), м	Описание обозначения точки на местности (при наличии)
	X	Y			
1	2	3	4	5	6
11210	380959.25	1336588.74	Аналитический метод	0.10	-
11211	380931.40	1336614.60	Аналитический метод	0.10	-
11212	380885.04	1336654.13	Аналитический метод	0.10	-
11213	380859.81	1336675.59	Аналитический метод	0.10	-
11214	380829.32	1336701.55	Аналитический метод	0.10	-
11215	380800.70	1336725.92	Аналитический метод	0.10	-
11216	380769.82	1336752.22	Аналитический метод	0.10	-
11217	380747.54	1336772.10	Аналитический метод	0.10	-
11218	380722.93	1336794.07	Аналитический метод	0.10	-
11219	380687.80	1336825.43	Аналитический метод	0.10	-
11220	380687.02	1336826.95	Аналитический метод	0.10	-
11221	380629.13	1336873.34	Аналитический метод	0.10	-
11222	380571.26	1336919.75	Аналитический метод	0.10	-
11223	380593.11	1336968.03	Аналитический метод	0.10	-
11224	380629.51	1336961.54	Аналитический метод	0.10	-
11225	380648.18	1336944.70	Аналитический метод	0.10	-
11226	380648.24	1336943.55	Аналитический метод	0.10	-
11227	381007.14	1336735.68	Аналитический метод	0.10	-
11228	381040.81	1336716.22	Аналитический метод	0.10	-
11229	381046.08	1336713.16	Аналитический метод	0.10	-
11230	381078.00	1336694.71	Аналитический метод	0.10	-
11231	381097.47	1336683.45	Аналитический метод	0.10	-
11232	381228.99	1336607.43	Аналитический метод	0.10	-
11233	381234.18	1336604.43	Аналитический метод	0.10	-
11190	381301.88	1336565.30	Аналитический метод	0.10	-
11234	380897.58	1336597.67	Аналитический метод	0.10	-

3. Сведения о характерных точках части (частей) границы объекта					
Обозначение характерных точек части границы	Координаты, м		Метод определения координат характерной точки	Средняя квадратическая погрешность положения характерной точки (Mt), м	Описание обозначения точки на местности (при наличии)
	X	Y			
1	2	3	4	5	6
11235	380861.89	1336586.60	Аналитический метод	0.10	-
11236	380839.67	1336579.58	Аналитический метод	0.10	-
11237	380803.49	1336562.16	Аналитический метод	0.10	-
11238	380797.65	1336559.85	Аналитический метод	0.10	-
11239	380791.53	1336557.01	Аналитический метод	0.10	-
11240	380786.15	1336554.26	Аналитический метод	0.10	-
11241	380741.96	1336530.92	Аналитический метод	0.10	-
11242	380730.94	1336525.48	Аналитический метод	0.10	-
11243	380708.06	1336516.04	Аналитический метод	0.10	-
11244	380696.59	1336512.15	Аналитический метод	0.10	-
11245	380684.67	1336508.68	Аналитический метод	0.10	-
11246	380672.81	1336505.68	Аналитический метод	0.10	-
11247	380636.12	1336499.41	Аналитический метод	0.10	-
11248	380317.48	1336462.39	Аналитический метод	0.10	-
11249	380304.56	1336460.39	Аналитический метод	0.10	-
11250	380278.25	1336453.99	Аналитический метод	0.10	-
11251	380252.49	1336443.53	Аналитический метод	0.10	-
11252	380252.06	1336444.43	Аналитический метод	0.10	-
11253	380229.52	1336432.12	Аналитический метод	0.10	-
11254	380208.55	1336416.56	Аналитический метод	0.10	-
11255	380087.21	1336295.82	Аналитический метод	0.10	-
11256	380027.37	1336226.38	Аналитический метод	0.10	-
11257	379962.51	1336150.21	Аналитический метод	0.10	-
11258	379923.17	1336098.30	Аналитический метод	0.10	-
11259	379879.78	1335968.86	Аналитический метод	0.10	-
11260	379870.89	1335945.97	Аналитический метод	0.10	-

3. Сведения о характерных точках части (частей) границы объекта					
Обозначение характерных точек части границы	Координаты, м		Метод определения координат характерной точки	Средняя квадратическая погрешность положения характерной точки (Mt), м	Описание обозначения точки на местности (при наличии)
	X	Y			
1	2	3	4	5	6
11261	379861.55	1335926.25	Аналитический метод	0.10	-
11262	379853.97	1335912.69	Аналитический метод	0.10	-
11263	379847.63	1335902.08	Аналитический метод	0.10	-
11264	379797.59	1335821.46	Аналитический метод	0.10	-
11265	379769.89	1335773.16	Аналитический метод	0.10	-
11266	379758.61	1335750.64	Аналитический метод	0.10	-
11267	379744.09	1335698.30	Аналитический метод	0.10	-
11268	379700.92	1335507.98	Аналитический метод	0.10	-
11269	379678.92	1335410.36	Аналитический метод	0.10	-
11270	379656.69	1335312.57	Аналитический метод	0.10	-
11271	379638.23	1335227.54	Аналитический метод	0.10	-
11272	379636.35	1335213.83	Аналитический метод	0.10	-
11273	379628.06	1335113.02	Аналитический метод	0.10	-
11274	379620.96	1335014.38	Аналитический метод	0.10	-
11275	379619.06	1335014.04	Аналитический метод	0.10	-
11276	379625.18	1335114.54	Аналитический метод	0.10	-
11277	379631.69	1335207.34	Аналитический метод	0.10	-
11278	379636.31	1335245.59	Аналитический метод	0.10	-
11279	379651.39	1335314.49	Аналитический метод	0.10	-
11280	379672.52	1335410.48	Аналитический метод	0.10	-
11281	379694.82	1335511.49	Аналитический метод	0.10	-
11282	379737.52	1335698.51	Аналитический метод	0.10	-
11283	379746.24	1335729.61	Аналитический метод	0.10	-
11284	379756.78	1335756.60	Аналитический метод	0.10	-
11285	379779.38	1335799.73	Аналитический метод	0.10	-
11286	379841.83	1335900.18	Аналитический метод	0.10	-

3. Сведения о характерных точках части (частей) границы объекта					
Обозначение характерных точек части границы	Координаты, м		Метод определения координат характерной точки	Средняя квадратическая погрешность положения характерной точки (Mt), м	Описание обозначения точки на местности (при наличии)
	X	Y			
1	2	3	4	5	6
11287	379850.91	1335914.89	Аналитический метод	0.10	-
11288	379861.48	1335934.85	Аналитический метод	0.10	-
11289	379869.49	1335953.80	Аналитический метод	0.10	-
11290	379882.57	1335991.00	Аналитический метод	0.10	-
11291	379913.94	1336084.85	Аналитический метод	0.10	-
11292	379933.03	1336119.31	Аналитический метод	0.10	-
11293	380023.45	1336227.93	Аналитический метод	0.10	-
11294	380083.40	1336296.04	Аналитический метод	0.10	-
11295	380230.19	1336447.75	Аналитический метод	0.10	-
11296	380360.96	1336570.26	Аналитический метод	0.10	-
11297	380395.66	1336609.28	Аналитический метод	0.10	-
11298	380460.72	1336739.28	Аналитический метод	0.10	-
11299	380534.17	1336902.97	Аналитический метод	0.10	-
11300	380546.23	1336903.39	Аналитический метод	0.10	-
11301	380555.61	1336895.61	Аналитический метод	0.10	-
11302	380562.95	1336910.81	Аналитический метод	0.10	-
11303	380585.34	1336873.76	Аналитический метод	0.10	-
11304	380617.70	1336848.71	Аналитический метод	0.10	-
11305	380683.28	1336789.96	Аналитический метод	0.10	-
11306	380788.00	1336696.02	Аналитический метод	0.10	-
11307	380792.88	1336691.66	Аналитический метод	0.10	-
11234	380897.58	1336597.67	Аналитический метод	0.10	-
11308	377008.68	1335690.22	Аналитический метод	0.10	-
11309	377002.46	1335683.31	Аналитический метод	0.10	-
11310	376993.47	1335682.25	Аналитический метод	0.10	-
11311	376992.37	1335682.12	Аналитический метод	0.10	-



3. Сведения о характерных точках части (частей) границы объекта					
Обозначение характерных точек части границы	Координаты, м		Метод определения координат характерной точки	Средняя квадратическая погрешность положения характерной точки (Mt), м	Описание обозначения точки на местности (при наличии)
	X	Y			
1	2	3	4	5	6
11312	376971.57	1335679.68	Аналитический метод	0.10	-
11313	376967.07	1335679.15	Аналитический метод	0.10	-
11314	376962.08	1335686.18	Аналитический метод	0.10	-
11315	376958.93	1335696.24	Аналитический метод	0.10	-
11316	376957.30	1335700.16	Аналитический метод	0.10	-
11317	376955.88	1335699.84	Аналитический метод	0.10	-
11318	376948.91	1335711.73	Аналитический метод	0.10	-
11319	376943.71	1335717.05	Аналитический метод	0.10	-
11320	376942.81	1335716.73	Аналитический метод	0.10	-
11321	376937.51	1335723.31	Аналитический метод	0.10	-
11322	376934.27	1335729.06	Аналитический метод	0.10	-
11323	376933.91	1335729.67	Аналитический метод	0.10	-
11324	376925.33	1335749.51	Аналитический метод	0.10	-
11325	376919.63	1335755.57	Аналитический метод	0.10	-
11326	376916.13	1335759.79	Аналитический метод	0.10	-
11327	376916.06	1335759.88	Аналитический метод	0.10	-
11328	376908.88	1335768.54	Аналитический метод	0.10	-
11329	376907.42	1335767.35	Аналитический метод	0.10	-
11330	376895.84	1335781.58	Аналитический метод	0.10	-
11331	376887.82	1335796.06	Аналитический метод	0.10	-
11332	376892.21	1335799.53	Аналитический метод	0.10	-
11333	376886.79	1335808.64	Аналитический метод	0.10	-
11334	376880.90	1335815.31	Аналитический метод	0.10	-
11335	376868.17	1335823.94	Аналитический метод	0.10	-
11336	376864.67	1335826.20	Аналитический метод	0.10	-
11337	376850.98	1335845.96	Аналитический метод	0.10	-

3. Сведения о характерных точках части (частей) границы объекта					
Обозначение характерных точек части границы	Координаты, м		Метод определения координат характерной точки	Средняя квадратическая погрешность положения характерной точки (Mt), м	Описание обозначения точки на местности (при наличии)
	X	Y			
1	2	3	4	5	6
11338	376838.41	1335863.60	Аналитический метод	0.10	-
11339	376834.20	1335860.03	Аналитический метод	0.10	-
11340	376844.02	1335846.55	Аналитический метод	0.10	-
11341	376851.32	1335836.59	Аналитический метод	0.10	-
11342	376847.63	1335833.50	Аналитический метод	0.10	-
11343	376850.55	1335829.86	Аналитический метод	0.10	-
11344	376841.75	1335822.68	Аналитический метод	0.10	-
11345	376836.92	1335819.23	Аналитический метод	0.10	-
11346	376831.99	1335815.91	Аналитический метод	0.10	-
11347	376812.13	1335843.95	Аналитический метод	0.10	-
11348	376799.12	1335862.18	Аналитический метод	0.10	-
11349	376771.71	1335896.44	Аналитический метод	0.10	-
11350	376739.99	1335941.18	Аналитический метод	0.10	-
11351	376733.66	1335952.12	Аналитический метод	0.10	-
11352	376732.04	1335955.78	Аналитический метод	0.10	-
11353	376729.38	1335961.83	Аналитический метод	0.10	-
11354	376725.47	1335971.74	Аналитический метод	0.10	-
11355	376720.52	1335988.73	Аналитический метод	0.10	-
11356	376722.71	1335989.16	Аналитический метод	0.10	-
11357	376720.03	1336007.68	Аналитический метод	0.10	-
11358	376721.96	1336007.96	Аналитический метод	0.10	-
11359	376723.27	1336008.15	Аналитический метод	0.10	-
11360	376719.77	1336028.07	Аналитический метод	0.10	-
11361	376716.73	1336047.09	Аналитический метод	0.10	-
11362	376713.17	1336067.39	Аналитический метод	0.10	-
11363	376704.92	1336087.14	Аналитический метод	0.10	-

3. Сведения о характерных точках части (частей) границы объекта					
Обозначение характерных точек части границы	Координаты, м		Метод определения координат характерной точки	Средняя квадратическая погрешность положения характерной точки (Mt), м	Описание обозначения точки на местности (при наличии)
	X	Y			
1	2	3	4	5	6
11364	376698.55	1336103.82	Аналитический метод	0.10	-
11365	376691.68	1336121.57	Аналитический метод	0.10	-
11366	376683.99	1336139.92	Аналитический метод	0.10	-
11367	376679.46	1336157.57	Аналитический метод	0.10	-
11368	376678.44	1336163.60	Аналитический метод	0.10	-
11369	376679.36	1336175.67	Аналитический метод	0.10	-
11370	376680.14	1336179.57	Аналитический метод	0.10	-
11371	376680.51	1336180.86	Аналитический метод	0.10	-
11372	376681.09	1336182.06	Аналитический метод	0.10	-
11373	376681.85	1336183.15	Аналитический метод	0.10	-
11374	376682.79	1336184.09	Аналитический метод	0.10	-
11375	376683.88	1336184.87	Аналитический метод	0.10	-
11376	376685.07	1336185.46	Аналитический метод	0.10	-
11377	376686.35	1336185.84	Аналитический метод	0.10	-
11378	376713.61	1336191.53	Аналитический метод	0.10	-
11379	376715.62	1336191.82	Аналитический метод	0.10	-
11380	376717.64	1336191.83	Аналитический метод	0.10	-
11381	376719.65	1336191.55	Аналитический метод	0.10	-
11382	376721.60	1336190.99	Аналитический метод	0.10	-
11383	376775.23	1336168.67	Аналитический метод	0.10	-
11384	376776.64	1336167.93	Аналитический метод	0.10	-
11385	376777.95	1336167.02	Аналитический метод	0.10	-
11386	376779.14	1336165.95	Аналитический метод	0.10	-
11387	376789.21	1336152.48	Аналитический метод	0.10	-
11388	376799.92	1336139.37	Аналитический метод	0.10	-
11389	376803.67	1336132.99	Аналитический метод	0.10	-

3. Сведения о характерных точках части (частей) границы объекта					
Обозначение характерных точек части границы	Координаты, м		Метод определения координат характерной точки	Средняя квадратическая погрешность положения характерной точки (Mt), м	Описание обозначения точки на местности (при наличии)
	X	Y			
1	2	3	4	5	6
11390	376810.22	1336121.86	Аналитический метод	0.10	-
11391	376818.21	1336105.09	Аналитический метод	0.10	-
11392	376816.98	1336104.21	Аналитический метод	0.10	-
11393	376826.26	1336088.16	Аналитический метод	0.10	-
11394	376836.39	1336073.10	Аналитический метод	0.10	-
11395	376845.25	1336059.94	Аналитический метод	0.10	-
11396	376853.29	1336047.98	Аналитический метод	0.10	-
11397	376851.20	1336046.57	Аналитический метод	0.10	-
11398	376852.55	1336044.82	Аналитический метод	0.10	-
11399	376854.41	1336046.11	Аналитический метод	0.10	-
11400	376871.62	1336019.65	Аналитический метод	0.10	-
11401	376890.15	1335992.22	Аналитический метод	0.10	-
11402	376887.14	1335990.43	Аналитический метод	0.10	-
11403	376904.85	1335963.55	Аналитический метод	0.10	-
11404	376908.23	1335958.42	Аналитический метод	0.10	-
11405	376853.42	1335947.76	Аналитический метод	0.10	-
11406	376830.90	1335941.60	Аналитический метод	0.10	-
11407	376835.15	1335935.00	Аналитический метод	0.10	-
11408	376840.91	1335936.88	Аналитический метод	0.10	-
11409	376849.59	1335939.71	Аналитический метод	0.10	-
11410	376871.58	1335904.00	Аналитический метод	0.10	-
11411	376873.62	1335900.69	Аналитический метод	0.10	-
11412	376896.19	1335913.54	Аналитический метод	0.10	-
11413	376902.78	1335927.26	Аналитический метод	0.10	-
11414	376891.41	1335949.04	Аналитический метод	0.10	-
11415	376915.26	1335953.68	Аналитический метод	0.10	-

3. Сведения о характерных точках части (частей) границы объекта					
Обозначение характерных точек части границы	Координаты, м		Метод определения координат характерной точки	Средняя квадратическая погрешность положения характерной точки (Mt), м	Описание обозначения точки на местности (при наличии)
	X	Y			
1	2	3	4	5	6
11416	376934.04	1335924.52	Аналитический метод	0.10	-
11417	376937.69	1335915.59	Аналитический метод	0.10	-
11418	376946.60	1335898.50	Аналитический метод	0.10	-
11419	376952.23	1335873.82	Аналитический метод	0.10	-
11420	376957.29	1335859.67	Аналитический метод	0.10	-
11421	376962.36	1335846.03	Аналитический метод	0.10	-
11422	376967.21	1335835.38	Аналитический метод	0.10	-
11423	376971.21	1335821.26	Аналитический метод	0.10	-
11424	376975.28	1335807.38	Аналитический метод	0.10	-
11425	376988.92	1335769.84	Аналитический метод	0.10	-
11426	376962.66	1335760.02	Аналитический метод	0.10	-
11427	376963.72	1335757.75	Аналитический метод	0.10	-
11428	376964.44	1335756.21	Аналитический метод	0.10	-
11429	376989.92	1335765.88	Аналитический метод	0.10	-
11430	376990.34	1335764.38	Аналитический метод	0.10	-
11431	376992.40	1335756.99	Аналитический метод	0.10	-
11432	376999.49	1335732.18	Аналитический метод	0.10	-
11433	377008.22	1335701.28	Аналитический метод	0.10	-
11434	377008.68	1335699.83	Аналитический метод	0.10	-
11308	377008.68	1335690.22	Аналитический метод	0.10	-
11435	377116.47	1335524.85	Аналитический метод	0.10	-
11436	377101.70	1335507.41	Аналитический метод	0.10	-
11437	377087.49	1335490.81	Аналитический метод	0.10	-
11438	377033.99	1335428.74	Аналитический метод	0.10	-
11439	377023.88	1335453.28	Аналитический метод	0.10	-
11440	377015.58	1335473.36	Аналитический метод	0.10	-

3. Сведения о характерных точках части (частей) границы объекта					
Обозначение характерных точек части границы	Координаты, м		Метод определения координат характерной точки	Средняя квадратическая погрешность положения характерной точки (Mt), м	Описание обозначения точки на местности (при наличии)
	X	Y			
1	2	3	4	5	6
11441	377001.39	1335507.72	Аналитический метод	0.10	-
11442	377050.09	1335523.00	Аналитический метод	0.10	-
11443	377061.45	1335526.57	Аналитический метод	0.10	-
11444	377098.62	1335538.22	Аналитический метод	0.10	-
11435	377116.47	1335524.85	Аналитический метод	0.10	-
11445	377309.93	1335204.93	Аналитический метод	0.10	-
11446	377300.90	1335192.26	Аналитический метод	0.10	-
11447	377287.38	1335173.30	Аналитический метод	0.10	-
11448	377281.76	1335172.10	Аналитический метод	0.10	-
11449	377272.72	1335170.78	Аналитический метод	0.10	-
11450	377271.73	1335170.72	Аналитический метод	0.10	-
11451	377270.74	1335170.82	Аналитический метод	0.10	-
11452	377269.79	1335171.09	Аналитический метод	0.10	-
11453	377268.89	1335171.50	Аналитический метод	0.10	-
11454	377268.07	1335172.06	Аналитический метод	0.10	-
11455	377267.35	1335172.75	Аналитический метод	0.10	-
11456	377266.76	1335173.55	Аналитический метод	0.10	-
11457	377266.31	1335174.43	Аналитический метод	0.10	-
11458	377266.01	1335175.38	Аналитический метод	0.10	-
11459	377265.87	1335176.36	Аналитический метод	0.10	-
11460	377265.89	1335177.35	Аналитический метод	0.10	-
11461	377266.02	1335178.59	Аналитический метод	0.10	-
11462	377266.30	1335180.23	Аналитический метод	0.10	-
11463	377266.79	1335181.82	Аналитический метод	0.10	-
11464	377267.48	1335183.33	Аналитический метод	0.10	-
11465	377294.21	1335217.30	Аналитический метод	0.10	-

3. Сведения о характерных точках части (частей) границы объекта					
Обозначение характерных точек части границы	Координаты, м		Метод определения координат характерной точки	Средняя квадратическая погрешность положения характерной точки (Mt), м	Описание обозначения точки на местности (при наличии)
	X	Y			
1	2	3	4	5	6
11466	377308.82	1335205.80	Аналитический метод	0.10	-
11445	377309.93	1335204.93	Аналитический метод	0.10	-
11467	377668.60	1335462.26	Аналитический метод	0.10	-
11468	377668.42	1335461.02	Аналитический метод	0.10	-
11469	377668.06	1335459.82	Аналитический метод	0.10	-
11470	377667.50	1335458.69	Аналитический метод	0.10	-
11471	377645.90	1335422.10	Аналитический метод	0.10	-
11472	377638.62	1335410.48	Аналитический метод	0.10	-
11473	377629.41	1335395.77	Аналитический метод	0.10	-
11474	377621.37	1335382.92	Аналитический метод	0.10	-
11475	377616.45	1335377.12	Аналитический метод	0.10	-
11476	377608.52	1335366.47	Аналитический метод	0.10	-
11477	377549.00	1335302.71	Аналитический метод	0.10	-
11478	377548.28	1335302.06	Аналитический метод	0.10	-
11479	377547.46	1335301.55	Аналитический метод	0.10	-
11480	377546.57	1335301.17	Аналитический метод	0.10	-
11481	377545.64	1335300.93	Аналитический метод	0.10	-
11482	377544.67	1335300.85	Аналитический метод	0.10	-
11483	377543.71	1335300.93	Аналитический метод	0.10	-
11484	377542.77	1335301.16	Аналитический метод	0.10	-
11485	377541.88	1335301.54	Аналитический метод	0.10	-
11486	377541.07	1335302.05	Аналитический метод	0.10	-
11487	377510.20	1335325.17	Аналитический метод	0.10	-
11488	377526.11	1335351.80	Аналитический метод	0.10	-
11489	377542.55	1335385.62	Аналитический метод	0.10	-
11490	377561.56	1335417.37	Аналитический метод	0.10	-

3. Сведения о характерных точках части (частей) границы объекта					
Обозначение характерных точек части границы	Координаты, м		Метод определения координат характерной точки	Средняя квадратическая погрешность положения характерной точки (Mt), м	Описание обозначения точки на местности (при наличии)
	X	Y			
1	2	3	4	5	6
11491	377566.36	1335425.51	Аналитический метод	0.10	-
11492	377577.90	1335442.52	Аналитический метод	0.10	-
11493	377599.26	1335474.90	Аналитический метод	0.10	-
11494	377621.82	1335509.98	Аналитический метод	0.10	-
11495	377634.22	1335502.69	Аналитический метод	0.10	-
11496	377650.57	1335486.17	Аналитический метод	0.10	-
11497	377666.61	1335468.06	Аналитический метод	0.10	-
11498	377667.36	1335467.05	Аналитический метод	0.10	-
11499	377667.95	1335465.94	Аналитический метод	0.10	-
11500	377668.36	1335464.76	Аналитический метод	0.10	-
11501	377668.58	1335463.52	Аналитический метод	0.10	-
11467	377668.60	1335462.26	Аналитический метод	0.10	-
11502	377611.64	1335524.46	Аналитический метод	0.10	-
11503	377611.62	1335523.49	Аналитический метод	0.10	-
11504	377611.44	1335522.53	Аналитический метод	0.10	-
11505	377611.11	1335521.62	Аналитический метод	0.10	-
11506	377610.64	1335520.78	Аналитический метод	0.10	-
11507	377609.14	1335518.53	Аналитический метод	0.10	-
11508	377599.86	1335504.64	Аналитический метод	0.10	-
11509	377593.62	1335495.30	Аналитический метод	0.10	-
11510	377586.93	1335485.28	Аналитический метод	0.10	-
11511	377569.95	1335496.55	Аналитический метод	0.10	-
11512	377593.26	1335529.07	Аналитический метод	0.10	-
11513	377595.46	1335532.13	Аналитический метод	0.10	-
11514	377596.10	1335532.89	Аналитический метод	0.10	-
11515	377596.86	1335533.53	Аналитический метод	0.10	-



3. Сведения о характерных точках части (частей) границы объекта					
Обозначение характерных точек части границы	Координаты, м		Метод определения координат характерной точки	Средняя квадратическая погрешность положения характерной точки (Mt), м	Описание обозначения точки на местности (при наличии)
	X	Y			
1	2	3	4	5	6
11516	377597.71	1335534.03	Аналитический метод	0.10	-
11517	377598.63	1335534.39	Аналитический метод	0.10	-
11518	377599.60	1335534.59	Аналитический метод	0.10	-
11519	377600.59	1335534.63	Аналитический метод	0.10	-
11520	377601.58	1335534.51	Аналитический метод	0.10	-
11521	377602.53	1335534.22	Аналитический метод	0.10	-
11522	377603.42	1335533.78	Аналитический метод	0.10	-
11523	377604.22	1335533.21	Аналитический метод	0.10	-
11524	377609.54	1335528.68	Аналитический метод	0.10	-
11525	377610.22	1335527.99	Аналитический метод	0.10	-
11526	377610.79	1335527.21	Аналитический метод	0.10	-
11527	377611.22	1335526.34	Аналитический метод	0.10	-
11528	377611.51	1335525.41	Аналитический метод	0.10	-
11502	377611.64	1335524.46	Аналитический метод	0.10	-
11529	377584.46	1335529.67	Аналитический метод	0.10	-
11530	377576.12	1335517.87	Аналитический метод	0.10	-
11531	377567.68	1335506.17	Аналитический метод	0.10	-
11532	377560.00	1335495.54	Аналитический метод	0.10	-
11533	377553.16	1335486.05	Аналитический метод	0.10	-
11534	377547.11	1335476.17	Аналитический метод	0.10	-
11535	377549.55	1335474.64	Аналитический метод	0.10	-
11536	377542.75	1335463.44	Аналитический метод	0.10	-
11537	377534.62	1335450.09	Аналитический метод	0.10	-
11538	377502.25	1335473.41	Аналитический метод	0.10	-
11539	377510.64	1335485.05	Аналитический метод	0.10	-
11540	377511.28	1335485.92	Аналитический метод	0.10	-

3. Сведения о характерных точках части (частей) границы объекта					
Обозначение характерных точек части границы	Координаты, м		Метод определения координат характерной точки	Средняя квадратическая погрешность положения характерной точки (Mt), м	Описание обозначения точки на местности (при наличии)
	X	Y			
1	2	3	4	5	6
11541	377517.74	1335493.14	Аналитический метод	0.10	-
11542	377540.40	1335522.30	Аналитический метод	0.10	-
11543	377551.58	1335536.80	Аналитический метод	0.10	-
11544	377561.13	1335547.68	Аналитический метод	0.10	-
11529	377584.46	1335529.67	Аналитический метод	0.10	-
11545	377581.96	1335479.92	Аналитический метод	0.10	-
11546	377575.48	1335470.19	Аналитический метод	0.10	-
11547	377577.92	1335468.57	Аналитический метод	0.10	-
11548	377570.38	1335457.42	Аналитический метод	0.10	-
11549	377564.16	1335448.22	Аналитический метод	0.10	-
11550	377569.42	1335444.64	Аналитический метод	0.10	-
11551	377564.94	1335437.78	Аналитический метод	0.10	-
11552	377563.03	1335434.85	Аналитический метод	0.10	-
11553	377558.50	1335427.91	Аналитический метод	0.10	-
11554	377546.31	1335435.37	Аналитический метод	0.10	-
11555	377544.31	1335432.22	Аналитический метод	0.10	-
11556	377556.59	1335424.57	Аналитический метод	0.10	-
11557	377540.32	1335399.14	Аналитический метод	0.10	-
11558	377526.97	1335407.46	Аналитический метод	0.10	-
11559	377521.94	1335410.83	Аналитический метод	0.10	-
11560	377539.50	1335439.54	Аналитический метод	0.10	-
11561	377537.57	1335440.72	Аналитический метод	0.10	-
11562	377548.92	1335458.61	Аналитический метод	0.10	-
11563	377554.77	1335467.84	Аналитический метод	0.10	-
11564	377551.98	1335469.70	Аналитический метод	0.10	-
11565	377559.44	1335481.89	Аналитический метод	0.10	-

3. Сведения о характерных точках части (частей) границы объекта					
Обозначение характерных точек части границы	Координаты, м		Метод определения координат характерной точки	Средняя квадратическая погрешность положения характерной точки (Mt), м	Описание обозначения точки на местности (при наличии)
	X	Y			
1	2	3	4	5	6
11566	377565.73	1335490.67	Аналитический метод	0.10	-
11567	377570.21	1335487.83	Аналитический метод	0.10	-
11545	377581.96	1335479.92	Аналитический метод	0.10	-
11568	377530.57	1335443.15	Аналитический метод	0.10	-
11569	377527.25	1335437.46	Аналитический метод	0.10	-
11570	377528.27	1335436.84	Аналитический метод	0.10	-
11571	377523.42	1335428.81	Аналитический метод	0.10	-
11572	377518.65	1335420.92	Аналитический метод	0.10	-
11573	377517.90	1335419.88	Аналитический метод	0.10	-
11574	377517.00	1335418.97	Аналитический метод	0.10	-
11575	377515.96	1335418.22	Аналитический метод	0.10	-
11576	377514.82	1335417.64	Аналитический метод	0.10	-
11577	377513.60	1335417.26	Аналитический метод	0.10	-
11578	377512.33	1335417.07	Аналитический метод	0.10	-
11579	377511.05	1335417.09	Аналитический метод	0.10	-
11580	377509.79	1335417.31	Аналитический метод	0.10	-
11581	377508.58	1335417.73	Аналитический метод	0.10	-
11582	377507.45	1335418.34	Аналитический метод	0.10	-
11583	377483.91	1335433.59	Аналитический метод	0.10	-
11584	377482.88	1335434.38	Аналитический метод	0.10	-
11585	377482.00	1335435.32	Аналитический метод	0.10	-
11586	377481.28	1335436.40	Аналитический метод	0.10	-
11587	377480.74	1335437.58	Аналитический метод	0.10	-
11588	377480.40	1335438.83	Аналитический метод	0.10	-
11589	377480.26	1335440.11	Аналитический метод	0.10	-
11590	377480.34	1335441.41	Аналитический метод	0.10	-

3. Сведения о характерных точках части (частей) границы объекта					
Обозначение характерных точек части границы	Координаты, м		Метод определения координат характерной точки	Средняя квадратическая погрешность положения характерной точки (Mt), м	Описание обозначения точки на местности (при наличии)
	X	Y			
1	2	3	4	5	6
11591	377480.62	1335442.67	Аналитический метод	0.10	-
11592	377481.10	1335443.87	Аналитический метод	0.10	-
11593	377481.77	1335444.98	Аналитический метод	0.10	-
11594	377492.90	1335460.43	Аналитический метод	0.10	-
11595	377493.71	1335461.39	Аналитический метод	0.10	-
11596	377494.66	1335462.21	Аналитический метод	0.10	-
11597	377495.73	1335462.87	Аналитический метод	0.10	-
11598	377496.89	1335463.35	Аналитический метод	0.10	-
11599	377498.11	1335463.65	Аналитический метод	0.10	-
11600	377499.36	1335463.75	Аналитический метод	0.10	-
11601	377500.61	1335463.66	Аналитический метод	0.10	-
11602	377501.83	1335463.37	Аналитический метод	0.10	-
11603	377502.99	1335462.89	Аналитический метод	0.10	-
11604	377504.06	1335462.24	Аналитический метод	0.10	-
11568	377530.57	1335443.15	Аналитический метод	0.10	-
11605	377540.29	1335392.77	Аналитический метод	0.10	-
11606	377535.75	1335382.99	Аналитический метод	0.10	-
11607	377534.19	1335380.00	Аналитический метод	0.10	-
11608	377528.00	1335369.27	Аналитический метод	0.10	-
11609	377521.60	1335358.19	Аналитический метод	0.10	-
11610	377515.77	1335348.09	Аналитический метод	0.10	-
11611	377509.07	1335337.72	Аналитический метод	0.10	-
11612	377504.32	1335329.58	Аналитический метод	0.10	-
11613	377485.64	1335343.57	Аналитический метод	0.10	-
11614	377484.91	1335344.22	Аналитический метод	0.10	-
11615	377484.29	1335344.97	Аналитический метод	0.10	-

3. Сведения о характерных точках части (частей) границы объекта					
Обозначение характерных точек части границы	Координаты, м		Метод определения координат характерной точки	Средняя квадратическая погрешность положения характерной точки (Mt), м	Описание обозначения точки на местности (при наличии)
	X	Y			
1	2	3	4	5	6
11616	377483.81	1335345.82	Аналитический метод	0.10	-
11617	377483.46	1335346.73	Аналитический метод	0.10	-
11618	377483.27	1335347.68	Аналитический метод	0.10	-
11619	377483.24	1335348.66	Аналитический метод	0.10	-
11620	377483.37	1335349.62	Аналитический метод	0.10	-
11621	377483.64	1335350.56	Аналитический метод	0.10	-
11622	377484.07	1335351.43	Аналитический метод	0.10	-
11623	377485.14	1335353.24	Аналитический метод	0.10	-
11624	377491.83	1335363.61	Аналитический метод	0.10	-
11625	377511.14	1335393.32	Аналитический метод	0.10	-
11626	377518.92	1335405.90	Аналитический метод	0.10	-
11627	377521.47	1335405.19	Аналитический метод	0.10	-
11628	377539.00	1335394.21	Аналитический метод	0.10	-
11605	377540.29	1335392.77	Аналитический метод	0.10	-
11629	377508.33	1335405.97	Аналитический метод	0.10	-
11630	377508.16	1335404.61	Аналитический метод	0.10	-
11631	377507.76	1335403.29	Аналитический метод	0.10	-
11632	377507.14	1335402.06	Аналитический метод	0.10	-
11633	377504.38	1335397.60	Аналитический метод	0.10	-
11634	377499.27	1335389.73	Аналитический метод	0.10	-
11635	377496.64	1335385.69	Аналитический метод	0.10	-
11636	377485.11	1335367.96	Аналитический метод	0.10	-
11637	377479.29	1335358.97	Аналитический метод	0.10	-
11638	377478.47	1335357.88	Аналитический метод	0.10	-
11639	377477.49	1335356.95	Аналитический метод	0.10	-
11640	377476.36	1335356.20	Аналитический метод	0.10	-

3. Сведения о характерных точках части (частей) границы объекта					
Обозначение характерных точек части границы	Координаты, м		Метод определения координат характерной точки	Средняя квадратическая погрешность положения характерной точки (Mt), м	Описание обозначения точки на местности (при наличии)
	X	Y			
1	2	3	4	5	6
11641	377475.12	1335355.65	Аналитический метод	0.10	-
11642	377473.81	1335355.32	Аналитический метод	0.10	-
11643	377472.46	1335355.22	Аналитический метод	0.10	-
11644	377471.11	1335355.34	Аналитический метод	0.10	-
11645	377469.80	1335355.69	Аналитический метод	0.10	-
11646	377468.57	1335356.26	Аналитический метод	0.10	-
11647	377467.45	1335357.02	Аналитический метод	0.10	-
11648	377442.41	1335377.49	Аналитический метод	0.10	-
11649	377441.44	1335378.42	Аналитический метод	0.10	-
11650	377440.65	1335379.50	Аналитический метод	0.10	-
11651	377440.05	1335380.70	Аналитический метод	0.10	-
11652	377439.65	1335381.98	Аналитический метод	0.10	-
11653	377439.48	1335383.31	Аналитический метод	0.10	-
11654	377439.53	1335384.65	Аналитический метод	0.10	-
11655	377439.80	1335385.96	Аналитический метод	0.10	-
11656	377440.29	1335387.21	Аналитический метод	0.10	-
11657	377440.98	1335388.36	Аналитический метод	0.10	-
11658	377468.89	1335427.11	Аналитический метод	0.10	-
11659	377469.77	1335428.13	Аналитический метод	0.10	-
11660	377470.81	1335429.00	Аналитический метод	0.10	-
11661	377471.98	1335429.67	Аналитический метод	0.10	-
11662	377473.25	1335430.14	Аналитический метод	0.10	-
11663	377474.58	1335430.39	Аналитический метод	0.10	-
11664	377475.93	1335430.41	Аналитический метод	0.10	-
11665	377477.26	1335430.21	Аналитический метод	0.10	-
11666	377478.54	1335429.78	Аналитический метод	0.10	-

3. Сведения о характерных точках части (частей) границы объекта					
Обозначение характерных точек части границы	Координаты, м		Метод определения координат характерной точки	Средняя квадратическая погрешность положения характерной точки (Mt), м	Описание обозначения точки на местности (при наличии)
	X	Y			
1	2	3	4	5	6
11667	377479.73	1335429.15	Аналитический метод	0.10	-
11668	377504.68	1335412.98	Аналитический метод	0.10	-
11669	377505.77	1335412.14	Аналитический метод	0.10	-
11670	377506.70	1335411.12	Аналитический метод	0.10	-
11671	377507.43	1335409.96	Аналитический метод	0.10	-
11672	377507.96	1335408.69	Аналитический метод	0.10	-
11673	377508.26	1335407.35	Аналитический метод	0.10	-
11629	377508.33	1335405.97	Аналитический метод	0.10	-
11674	377536.50	1335291.55	Аналитический метод	0.10	-
11675	377536.33	1335290.55	Аналитический метод	0.10	-
11676	377535.99	1335289.60	Аналитический метод	0.10	-
11677	377535.49	1335288.71	Аналитический метод	0.10	-
11678	377534.86	1335287.92	Аналитический метод	0.10	-
11679	377534.76	1335287.82	Аналитический метод	0.10	-
11680	377515.95	1335269.48	Аналитический метод	0.10	-
11681	377501.27	1335255.17	Аналитический метод	0.10	-
11682	377481.48	1335235.87	Аналитический метод	0.10	-
11683	377479.08	1335233.73	Аналитический метод	0.10	-
11684	377477.58	1335232.60	Аналитический метод	0.10	-
11685	377475.92	1335231.71	Аналитический метод	0.10	-
11686	377474.14	1335231.09	Аналитический метод	0.10	-
11687	377472.29	1335230.76	Аналитический метод	0.10	-
11688	377470.40	1335230.72	Аналитический метод	0.10	-
11689	377468.54	1335230.97	Аналитический метод	0.10	-
11690	377466.74	1335231.52	Аналитический метод	0.10	-
11691	377465.04	1335232.34	Аналитический метод	0.10	-

3. Сведения о характерных точках части (частей) границы объекта					
Обозначение характерных точек части границы	Координаты, м		Метод определения координат характерной точки	Средняя квадратическая погрешность положения характерной точки (Mt), м	Описание обозначения точки на местности (при наличии)
	X	Y			
1	2	3	4	5	6
11692	377426.84	1335254.67	Аналитический метод	0.10	-
11693	377473.67	1335333.85	Аналитический метод	0.10	-
11694	377474.25	1335334.67	Аналитический метод	0.10	-
11695	377474.96	1335335.38	Аналитический метод	0.10	-
11696	377475.79	1335335.96	Аналитический метод	0.10	-
11697	377476.69	1335336.40	Аналитический метод	0.10	-
11698	377477.66	1335336.68	Аналитический метод	0.10	-
11699	377478.66	1335336.79	Аналитический метод	0.10	-
11700	377479.66	1335336.73	Аналитический метод	0.10	-
11701	377480.65	1335336.51	Аналитический метод	0.10	-
11702	377481.58	1335336.13	Аналитический метод	0.10	-
11703	377482.43	1335335.59	Аналитический метод	0.10	-
11704	377534.12	1335296.87	Аналитический метод	0.10	-
11705	377534.88	1335296.20	Аналитический метод	0.10	-
11706	377535.51	1335295.41	Аналитический метод	0.10	-
11707	377536.00	1335294.52	Аналитический метод	0.10	-
11708	377536.33	1335293.56	Аналитический метод	0.10	-
11709	377536.50	1335292.56	Аналитический метод	0.10	-
11674	377536.50	1335291.55	Аналитический метод	0.10	-
11710	377467.61	1335342.08	Аналитический метод	0.10	-
11711	377467.41	1335340.80	Аналитический метод	0.10	-
11712	377467.01	1335339.58	Аналитический метод	0.10	-
11713	377466.41	1335338.43	Аналитический метод	0.10	-
11714	377458.94	1335326.51	Аналитический метод	0.10	-
11715	377446.53	1335306.71	Аналитический метод	0.10	-
11716	377439.01	1335294.59	Аналитический метод	0.10	-



3. Сведения о характерных точках части (частей) границы объекта					
Обозначение характерных точек части границы	Координаты, м		Метод определения координат характерной точки	Средняя квадратическая погрешность положения характерной точки (Mt), м	Описание обозначения точки на местности (при наличии)
	X	Y			
1	2	3	4	5	6
11717	377432.89	1335284.22	Аналитический метод	0.10	-
11718	377430.36	1335285.86	Аналитический метод	0.10	-
11719	377423.43	1335289.81	Аналитический метод	0.10	-
11720	377423.83	1335290.57	Аналитический метод	0.10	-
11721	377417.26	1335294.75	Аналитический метод	0.10	-
11722	377398.02	1335306.92	Аналитический метод	0.10	-
11723	377378.74	1335320.21	Аналитический метод	0.10	-
11724	377381.90	1335324.96	Аналитический метод	0.10	-
11725	377392.85	1335341.41	Аналитический метод	0.10	-
11726	377393.63	1335348.77	Аналитический метод	0.10	-
11727	377395.90	1335351.86	Аналитический метод	0.10	-
11728	377401.65	1335359.67	Аналитический метод	0.10	-
11729	377406.05	1335365.64	Аналитический метод	0.10	-
11730	377407.54	1335368.64	Аналитический метод	0.10	-
11731	377413.62	1335380.56	Аналитический метод	0.10	-
11732	377414.13	1335381.38	Аналитический метод	0.10	-
11733	377414.77	1335382.11	Аналитический метод	0.10	-
11734	377415.51	1335382.73	Аналитический метод	0.10	-
11735	377416.34	1335383.23	Аналитический метод	0.10	-
11736	377417.24	1335383.58	Аналитический метод	0.10	-
11737	377418.19	1335383.78	Аналитический метод	0.10	-
11738	377419.15	1335383.83	Аналитический метод	0.10	-
11739	377420.11	1335383.72	Аналитический метод	0.10	-
11740	377421.04	1335383.46	Аналитический метод	0.10	-
11741	377421.92	1335383.06	Аналитический метод	0.10	-
11742	377422.72	1335382.52	Аналитический метод	0.10	-

3. Сведения о характерных точках части (частей) границы объекта					
Обозначение характерных точек части границы	Координаты, м		Метод определения координат характерной точки	Средняя квадратическая погрешность положения характерной точки (Mt), м	Описание обозначения точки на местности (при наличии)
	X	Y			
1	2	3	4	5	6
11743	377464.64	1335348.92	Аналитический метод	0.10	-
11744	377465.58	1335348.03	Аналитический метод	0.10	-
11745	377466.36	1335347.01	Аналитический метод	0.10	-
11746	377466.97	1335345.87	Аналитический метод	0.10	-
11747	377467.39	1335344.65	Аналитический метод	0.10	-
11748	377467.61	1335343.37	Аналитический метод	0.10	-
11710	377467.61	1335342.08	Аналитический метод	0.10	-
11749	377454.82	1335217.69	Аналитический метод	0.10	-
11750	377454.68	1335215.64	Аналитический метод	0.10	-
11751	377454.18	1335213.65	Аналитический метод	0.10	-
11752	377453.35	1335211.77	Аналитический метод	0.10	-
11753	377452.22	1335210.05	Аналитический метод	0.10	-
11754	377450.80	1335208.56	Аналитический метод	0.10	-
11755	377429.91	1335190.19	Аналитический метод	0.10	-
11756	377400.35	1335167.76	Аналитический метод	0.10	-
11757	377363.73	1335139.97	Аналитический метод	0.10	-
11758	377362.96	1335139.47	Аналитический метод	0.10	-
11759	377362.12	1335139.10	Аналитический метод	0.10	-
11760	377361.24	1335138.85	Аналитический метод	0.10	-
11761	377360.32	1335138.75	Аналитический метод	0.10	-
11762	377359.41	1335138.79	Аналитический метод	0.10	-
11763	377358.51	1335138.96	Аналитический метод	0.10	-
11764	377357.64	1335139.28	Аналитический метод	0.10	-
11765	377356.84	1335139.72	Аналитический метод	0.10	-
11766	377347.83	1335145.58	Аналитический метод	0.10	-
11767	377316.22	1335166.15	Аналитический метод	0.10	-

3. Сведения о характерных точках части (частей) границы объекта					
Обозначение характерных точек части границы	Координаты, м		Метод определения координат характерной точки	Средняя квадратическая погрешность положения характерной точки (Mt), м	Описание обозначения точки на местности (при наличии)
	X	Y			
1	2	3	4	5	6
11768	377315.43	1335166.76	Аналитический метод	0.10	-
11769	377314.75	1335167.50	Аналитический метод	0.10	-
11770	377314.21	1335168.33	Аналитический метод	0.10	-
11771	377313.81	1335169.25	Аналитический метод	0.10	-
11772	377313.57	1335170.22	Аналитический метод	0.10	-
11773	377313.49	1335171.21	Аналитический метод	0.10	-
11774	377313.58	1335172.21	Аналитический метод	0.10	-
11775	377313.83	1335173.18	Аналитический метод	0.10	-
11776	377314.25	1335174.09	Аналитический метод	0.10	-
11777	377314.80	1335174.92	Аналитический метод	0.10	-
11778	377315.49	1335175.64	Аналитический метод	0.10	-
11779	377338.71	1335201.68	Аналитический метод	0.10	-
11780	377348.48	1335211.99	Аналитический метод	0.10	-
11781	377349.93	1335211.59	Аналитический метод	0.10	-
11782	377365.99	1335234.78	Аналитический метод	0.10	-
11783	377373.32	1335241.76	Аналитический метод	0.10	-
11784	377378.96	1335243.46	Аналитический метод	0.10	-
11785	377381.74	1335243.57	Аналитический метод	0.10	-
11786	377392.74	1335236.42	Аналитический метод	0.10	-
11787	377384.06	1335223.03	Аналитический метод	0.10	-
11788	377386.99	1335221.12	Аналитический метод	0.10	-
11789	377380.18	1335210.60	Аналитический метод	0.10	-
11790	377401.08	1335197.32	Аналитический метод	0.10	-
11791	377403.16	1335200.55	Аналитический метод	0.10	-
11792	377385.76	1335211.72	Аналитический метод	0.10	-
11793	377405.26	1335242.10	Аналитический метод	0.10	-

3. Сведения о характерных точках части (частей) границы объекта					
Обозначение характерных точек части границы	Координаты, м		Метод определения координат характерной точки	Средняя квадратическая погрешность положения характерной точки (Mt), м	Описание обозначения точки на местности (при наличии)
	X	Y			
1	2	3	4	5	6
11794	377422.59	1335230.82	Аналитический метод	0.10	-
11795	377428.01	1335240.09	Аналитический метод	0.10	-
11796	377448.88	1335227.88	Аналитический метод	0.10	-
11797	377450.56	1335226.70	Аналитический метод	0.10	-
11798	377452.01	1335225.25	Аналитический метод	0.10	-
11799	377453.19	1335223.57	Аналитический метод	0.10	-
11800	377454.07	1335221.71	Аналитический метод	0.10	-
11801	377454.62	1335219.73	Аналитический метод	0.10	-
11749	377454.82	1335217.69	Аналитический метод	0.10	-
11802	377426.04	1335282.35	Аналитический метод	0.10	-
11803	377414.82	1335262.72	Аналитический метод	0.10	-
11804	377398.86	1335271.37	Аналитический метод	0.10	-
11805	377395.23	1335263.92	Аналитический метод	0.10	-
11806	377384.24	1335270.47	Аналитический метод	0.10	-
11807	377378.79	1335262.71	Аналитический метод	0.10	-
11808	377376.39	1335259.31	Аналитический метод	0.10	-
11809	377359.26	1335238.25	Аналитический метод	0.10	-
11810	377340.11	1335212.45	Аналитический метод	0.10	-
11811	377323.35	1335203.20	Аналитический метод	0.10	-
11812	377312.45	1335210.41	Аналитический метод	0.10	-
11813	377298.80	1335221.31	Аналитический метод	0.10	-
11814	377297.41	1335224.92	Аналитический метод	0.10	-
11815	377305.41	1335243.97	Аналитический метод	0.10	-
11816	377306.06	1335245.52	Аналитический метод	0.10	-
11817	377313.93	1335256.43	Аналитический метод	0.10	-
11818	377315.10	1335258.05	Аналитический метод	0.10	-

3. Сведения о характерных точках части (частей) границы объекта					
Обозначение характерных точек части границы	Координаты, м		Метод определения координат характерной точки	Средняя квадратическая погрешность положения характерной точки (Mt), м	Описание обозначения точки на местности (при наличии)
	X	Y			
1	2	3	4	5	6
11819	377322.03	1335267.17	Аналитический метод	0.10	-
11820	377322.44	1335267.59	Аналитический метод	0.10	-
11821	377322.89	1335267.96	Аналитический метод	0.10	-
11822	377323.40	1335268.26	Аналитический метод	0.10	-
11823	377358.25	1335289.56	Аналитический метод	0.10	-
11824	377359.03	1335290.13	Аналитический метод	0.10	-
11825	377359.71	1335290.81	Аналитический метод	0.10	-
11826	377376.34	1335315.07	Аналитический метод	0.10	-
11827	377380.43	1335315.32	Аналитический метод	0.10	-
11828	377412.42	1335293.56	Аналитический метод	0.10	-
11829	377411.19	1335291.53	Аналитический метод	0.10	-
11802	377426.04	1335282.35	Аналитический метод	0.10	-
11830	376990.12	1335528.42	Аналитический метод	0.10	-
11831	376986.95	1335516.29	Аналитический метод	0.10	-
11832	376982.26	1335511.45	Аналитический метод	0.10	-
11833	376973.34	1335505.62	Аналитический метод	0.10	-
11834	376956.18	1335500.05	Аналитический метод	0.10	-
11835	376949.26	1335496.25	Аналитический метод	0.10	-
11836	376940.62	1335491.51	Аналитический метод	0.10	-
11837	376930.42	1335490.32	Аналитический метод	0.10	-
11838	376920.13	1335486.71	Аналитический метод	0.10	-
11839	376897.75	1335479.62	Аналитический метод	0.10	-
11840	376899.07	1335478.24	Аналитический метод	0.10	-
11841	376883.61	1335476.53	Аналитический метод	0.10	-
11842	376866.02	1335477.73	Аналитический метод	0.10	-
11843	376865.48	1335471.72	Аналитический метод	0.10	-

3. Сведения о характерных точках части (частей) границы объекта					
Обозначение характерных точек части границы	Координаты, м		Метод определения координат характерной точки	Средняя квадратическая погрешность положения характерной точки (Mt), м	Описание обозначения точки на местности (при наличии)
	X	Y			
1	2	3	4	5	6
11844	376859.62	1335472.24	Аналитический метод	0.10	-
11845	376850.26	1335473.41	Аналитический метод	0.10	-
11846	376844.17	1335474.24	Аналитический метод	0.10	-
11847	376838.37	1335475.32	Аналитический метод	0.10	-
11848	376832.47	1335476.67	Аналитический метод	0.10	-
11849	376826.63	1335478.23	Аналитический метод	0.10	-
11850	376820.90	1335480.12	Аналитический метод	0.10	-
11851	376815.31	1335482.15	Аналитический метод	0.10	-
11852	376809.76	1335484.47	Аналитический метод	0.10	-
11853	376804.32	1335487.04	Аналитический метод	0.10	-
11854	376798.92	1335489.82	Аналитический метод	0.10	-
11855	376793.79	1335492.75	Аналитический метод	0.10	-
11856	376788.69	1335495.98	Аналитический метод	0.10	-
11857	376783.81	1335499.47	Аналитический метод	0.10	-
11858	376779.04	1335503.13	Аналитический метод	0.10	-
11859	376774.34	1335506.98	Аналитический метод	0.10	-
11860	376769.90	1335510.99	Аналитический метод	0.10	-
11861	376765.60	1335515.23	Аналитический метод	0.10	-
11862	376761.54	1335519.64	Аналитический метод	0.10	-
11863	376757.64	1335524.20	Аналитический метод	0.10	-
11864	376753.99	1335528.91	Аналитический метод	0.10	-
11865	376750.46	1335533.89	Аналитический метод	0.10	-
11866	376747.25	1335538.71	Аналитический метод	0.10	-
11867	376744.57	1335543.22	Аналитический метод	0.10	-
11868	376741.04	1335549.61	Аналитический метод	0.10	-
11869	376738.41	1335554.92	Аналитический метод	0.10	-

3. Сведения о характерных точках части (частей) границы объекта					
Обозначение характерных точек части границы	Координаты, м		Метод определения координат характерной точки	Средняя квадратическая погрешность положения характерной точки (Mt), м	Описание обозначения точки на местности (при наличии)
	X	Y			
1	2	3	4	5	6
11870	376734.39	1335563.82	Аналитический метод	0.10	-
11871	376731.56	1335570.60	Аналитический метод	0.10	-
11872	376756.43	1335585.02	Аналитический метод	0.10	-
11873	376760.04	1335578.78	Аналитический метод	0.10	-
11874	376781.16	1335591.01	Аналитический метод	0.10	-
11875	376782.95	1335589.87	Аналитический метод	0.10	-
11876	376792.38	1335579.09	Аналитический метод	0.10	-
11877	376802.67	1335567.31	Аналитический метод	0.10	-
11878	376784.26	1335551.22	Аналитический метод	0.10	-
11879	376779.40	1335550.72	Аналитический метод	0.10	-
11880	376773.64	1335559.07	Аналитический метод	0.10	-
11881	376767.60	1335555.49	Аналитический метод	0.10	-
11882	376777.51	1335541.13	Аналитический метод	0.10	-
11883	376785.86	1335541.99	Аналитический метод	0.10	-
11884	376807.93	1335561.29	Аналитический метод	0.10	-
11885	376828.26	1335538.03	Аналитический метод	0.10	-
11886	376805.93	1335518.52	Аналитический метод	0.10	-
11887	376811.13	1335512.43	Аналитический метод	0.10	-
11888	376815.48	1335516.23	Аналитический метод	0.10	-
11889	376833.52	1335532.01	Аналитический метод	0.10	-
11890	376840.00	1335524.60	Аналитический метод	0.10	-
11891	376856.41	1335505.83	Аналитический метод	0.10	-
11892	376872.69	1335487.22	Аналитический метод	0.10	-
11893	376874.93	1335490.41	Аналитический метод	0.10	-
11894	376875.08	1335490.61	Аналитический метод	0.10	-
11895	376877.42	1335493.94	Аналитический метод	0.10	-

3. Сведения о характерных точках части (частей) границы объекта					
Обозначение характерных точек части границы	Координаты, м		Метод определения координат характерной точки	Средняя квадратическая погрешность положения характерной точки (Mt), м	Описание обозначения точки на местности (при наличии)
	X	Y			
1	2	3	4	5	6
11896	376853.82	1335520.94	Аналитический метод	0.10	-
11897	376845.17	1335530.84	Аналитический метод	0.10	-
11898	376836.34	1335540.94	Аналитический метод	0.10	-
11899	376827.73	1335550.79	Аналитический метод	0.10	-
11900	376817.12	1335562.93	Аналитический метод	0.10	-
11901	376810.52	1335570.48	Аналитический метод	0.10	-
11902	376793.10	1335590.41	Аналитический метод	0.10	-
11903	376789.71	1335594.29	Аналитический метод	0.10	-
11904	376786.65	1335600.80	Аналитический метод	0.10	-
11905	376784.64	1335605.08	Аналитический метод	0.10	-
11906	376781.71	1335605.77	Аналитический метод	0.10	-
11907	376800.99	1335620.18	Аналитический метод	0.10	-
11908	376803.13	1335622.85	Аналитический метод	0.10	-
11909	376805.96	1335625.20	Аналитический метод	0.10	-
11910	376809.14	1335627.21	Аналитический метод	0.10	-
11911	376822.64	1335632.25	Аналитический метод	0.10	-
11912	376839.11	1335637.41	Аналитический метод	0.10	-
11913	376854.38	1335641.60	Аналитический метод	0.10	-
11914	376869.41	1335645.58	Аналитический метод	0.10	-
11915	376871.24	1335646.14	Аналитический метод	0.10	-
11916	376872.34	1335646.47	Аналитический метод	0.10	-
11917	376906.57	1335656.94	Аналитический метод	0.10	-
11918	376920.74	1335657.28	Аналитический метод	0.10	-
11919	376921.99	1335657.31	Аналитический метод	0.10	-
11920	376924.87	1335640.15	Аналитический метод	0.10	-
11921	376923.13	1335633.98	Аналитический метод	0.10	-



3. Сведения о характерных точках части (частей) границы объекта					
Обозначение характерных точек части границы	Координаты, м		Метод определения координат характерной точки	Средняя квадратическая погрешность положения характерной точки (Mt), м	Описание обозначения точки на местности (при наличии)
	X	Y			
1	2	3	4	5	6
11922	376920.74	1335633.17	Аналитический метод	0.10	-
11923	376912.32	1335630.33	Аналитический метод	0.10	-
11924	376899.74	1335626.99	Аналитический метод	0.10	-
11925	376892.08	1335624.95	Аналитический метод	0.10	-
11926	376882.47	1335622.16	Аналитический метод	0.10	-
11927	376876.50	1335620.43	Аналитический метод	0.10	-
11928	376876.61	1335620.06	Аналитический метод	0.10	-
11929	376853.70	1335613.51	Аналитический метод	0.10	-
11930	376846.88	1335612.49	Аналитический метод	0.10	-
11931	376842.58	1335611.27	Аналитический метод	0.10	-
11932	376841.95	1335613.50	Аналитический метод	0.10	-
11933	376836.25	1335611.80	Аналитический метод	0.10	-
11934	376830.26	1335609.98	Аналитический метод	0.10	-
11935	376809.97	1335605.35	Аналитический метод	0.10	-
11936	376808.08	1335604.27	Аналитический метод	0.10	-
11937	376813.37	1335599.55	Аналитический метод	0.10	-
11938	376816.62	1335601.06	Аналитический метод	0.10	-
11939	376831.64	1335604.96	Аналитический метод	0.10	-
11940	376832.55	1335604.76	Аналитический метод	0.10	-
11941	376845.05	1335607.82	Аналитический метод	0.10	-
11942	376850.20	1335608.94	Аналитический метод	0.10	-
11943	376855.80	1335610.38	Аналитический метод	0.10	-
11944	376861.58	1335611.86	Аналитический метод	0.10	-
11945	376861.76	1335611.18	Аналитический метод	0.10	-
11946	376865.00	1335598.21	Аналитический метод	0.10	-
11947	376865.05	1335598.00	Аналитический метод	0.10	-

3. Сведения о характерных точках части (частей) границы объекта					
Обозначение характерных точек части границы	Координаты, м		Метод определения координат характерной точки	Средняя квадратическая погрешность положения характерной точки (Mt), м	Описание обозначения точки на местности (при наличии)
	X	Y			
1	2	3	4	5	6
11948	376866.07	1335598.39	Аналитический метод	0.10	-
11949	376862.81	1335612.03	Аналитический метод	0.10	-
11950	376891.05	1335619.67	Аналитический метод	0.10	-
11951	376898.53	1335592.87	Аналитический метод	0.10	-
11952	376906.00	1335566.08	Аналитический метод	0.10	-
11953	376908.58	1335566.69	Аналитический метод	0.10	-
11954	376901.34	1335591.39	Аналитический метод	0.10	-
11955	376901.67	1335591.68	Аналитический метод	0.10	-
11956	376899.71	1335598.34	Аналитический метод	0.10	-
11957	376893.23	1335620.17	Аналитический метод	0.10	-
11958	376906.07	1335623.84	Аналитический метод	0.10	-
11959	376908.24	1335624.44	Аналитический метод	0.10	-
11960	376919.34	1335627.50	Аналитический метод	0.10	-
11961	376920.35	1335627.78	Аналитический метод	0.10	-
11962	376931.56	1335630.86	Аналитический метод	0.10	-
11963	376934.10	1335619.99	Аналитический метод	0.10	-
11964	376936.64	1335609.12	Аналитический метод	0.10	-
11965	376936.82	1335608.35	Аналитический метод	0.10	-
11966	376938.60	1335608.72	Аналитический метод	0.10	-
11967	376936.88	1335616.89	Аналитический метод	0.10	-
11968	376933.23	1335631.03	Аналитический метод	0.10	-
11969	376945.13	1335632.48	Аналитический метод	0.10	-
11970	376945.39	1335631.30	Аналитический метод	0.10	-
11971	376969.19	1335636.32	Аналитический метод	0.10	-
11972	376972.70	1335626.83	Аналитический метод	0.10	-
11973	376975.64	1335612.97	Аналитический метод	0.10	-

3. Сведения о характерных точках части (частей) границы объекта					
Обозначение характерных точек части границы	Координаты, м		Метод определения координат характерной точки	Средняя квадратическая погрешность положения характерной точки (Mt), м	Описание обозначения точки на местности (при наличии)
	X	Y			
1	2	3	4	5	6
11974	376980.66	1335595.22	Аналитический метод	0.10	-
11975	376979.82	1335594.70	Аналитический метод	0.10	-
11976	376985.94	1335554.36	Аналитический метод	0.10	-
11830	376990.12	1335528.42	Аналитический метод	0.10	-
11977	376966.78	1335643.42	Аналитический метод	0.10	-
11978	376951.21	1335639.22	Аналитический метод	0.10	-
11979	376931.93	1335634.02	Аналитический метод	0.10	-
11980	376926.55	1335659.81	Аналитический метод	0.10	-
11981	376944.70	1335664.05	Аналитический метод	0.10	-
11982	376955.49	1335665.25	Аналитический метод	0.10	-
11983	376959.94	1335663.19	Аналитический метод	0.10	-
11984	376961.50	1335658.68	Аналитический метод	0.10	-
11985	376964.37	1335650.38	Аналитический метод	0.10	-
11977	376966.78	1335643.42	Аналитический метод	0.10	-
11986	376960.49	1335679.31	Аналитический метод	0.10	-
11987	376952.71	1335675.69	Аналитический метод	0.10	-
11988	376929.60	1335681.46	Аналитический метод	0.10	-
11989	376922.20	1335691.68	Аналитический метод	0.10	-
11990	376911.00	1335710.79	Аналитический метод	0.10	-
11991	376931.10	1335724.83	Аналитический метод	0.10	-
11992	376942.81	1335712.02	Аналитический метод	0.10	-
11993	376945.40	1335711.17	Аналитический метод	0.10	-
11994	376946.04	1335710.07	Аналитический метод	0.10	-
11995	376953.92	1335696.43	Аналитический метод	0.10	-
11996	376957.50	1335684.47	Аналитический метод	0.10	-
11986	376960.49	1335679.31	Аналитический метод	0.10	-

3. Сведения о характерных точках части (частей) границы объекта					
Обозначение характерных точек части границы	Координаты, м		Метод определения координат характерной точки	Средняя квадратическая погрешность положения характерной точки (Mt), м	Описание обозначения точки на местности (при наличии)
	X	Y			
1	2	3	4	5	6
11997	376930.14	1335731.42	Аналитический метод	0.10	-
11998	376922.63	1335724.81	Аналитический метод	0.10	-
11999	376922.35	1335723.27	Аналитический метод	0.10	-
12000	376914.01	1335716.93	Аналитический метод	0.10	-
12001	376913.50	1335717.79	Аналитический метод	0.10	-
12002	376908.47	1335714.33	Аналитический метод	0.10	-
12003	376904.39	1335720.34	Аналитический метод	0.10	-
12004	376896.89	1335731.36	Аналитический метод	0.10	-
12005	376885.67	1335748.34	Аналитический метод	0.10	-
12006	376904.65	1335761.50	Аналитический метод	0.10	-
12007	376911.78	1335757.66	Аналитический метод	0.10	-
12008	376916.31	1335752.60	Аналитический метод	0.10	-
12009	376920.89	1335747.48	Аналитический метод	0.10	-
11997	376930.14	1335731.42	Аналитический метод	0.10	-
12010	376900.15	1335764.08	Аналитический метод	0.10	-
12011	376889.88	1335756.69	Аналитический метод	0.10	-
12012	376884.91	1335752.59	Аналитический метод	0.10	-
12013	376884.13	1335752.06	Аналитический метод	0.10	-
12014	376883.30	1335752.93	Аналитический метод	0.10	-
12015	376880.20	1335756.60	Аналитический метод	0.10	-
12016	376869.45	1335770.61	Аналитический метод	0.10	-
12017	376887.04	1335782.57	Аналитический метод	0.10	-
12018	376890.42	1335777.77	Аналитический метод	0.10	-
12019	376896.05	1335769.75	Аналитический метод	0.10	-
12010	376900.15	1335764.08	Аналитический метод	0.10	-
12020	376884.54	1335788.13	Аналитический метод	0.10	-

3. Сведения о характерных точках части (частей) границы объекта					
Обозначение характерных точек части границы	Координаты, м		Метод определения координат характерной точки	Средняя квадратическая погрешность положения характерной точки (Mt), м	Описание обозначения точки на местности (при наличии)
	X	Y			
1	2	3	4	5	6
12021	376878.80	1335784.23	Аналитический метод	0.10	-
12022	376875.45	1335781.95	Аналитический метод	0.10	-
12023	376865.44	1335775.14	Аналитический метод	0.10	-
12024	376856.26	1335785.52	Аналитический метод	0.10	-
12025	376855.07	1335786.99	Аналитический метод	0.10	-
12026	376850.68	1335792.52	Аналитический метод	0.10	-
12027	376846.13	1335797.97	Аналитический метод	0.10	-
12028	376844.94	1335799.42	Аналитический метод	0.10	-
12029	376833.82	1335812.48	Аналитический метод	0.10	-
12030	376850.86	1335827.27	Аналитический метод	0.10	-
12031	376855.80	1335829.75	Аналитический метод	0.10	-
12032	376857.37	1335829.92	Аналитический метод	0.10	-
12033	376864.98	1335820.17	Аналитический метод	0.10	-
12034	376867.93	1335818.90	Аналитический метод	0.10	-
12035	376869.14	1335817.80	Аналитический метод	0.10	-
12036	376873.31	1335815.46	Аналитический метод	0.10	-
12037	376879.63	1335807.53	Аналитический метод	0.10	-
12038	376879.58	1335805.92	Аналитический метод	0.10	-
12039	376883.06	1335801.67	Аналитический метод	0.10	-
12020	376884.54	1335788.13	Аналитический метод	0.10	-
12040	378376.51	1337383.90	Аналитический метод	0.10	-
12041	378376.43	1337382.62	Аналитический метод	0.10	-
12042	378376.35	1337381.34	Аналитический метод	0.10	-
12043	378272.94	1337351.44	Аналитический метод	0.10	-
12044	378264.18	1337349.36	Аналитический метод	0.10	-
12045	378253.65	1337348.98	Аналитический метод	0.10	-

3. Сведения о характерных точках части (частей) границы объекта					
Обозначение характерных точек части границы	Координаты, м		Метод определения координат характерной точки	Средняя квадратическая погрешность положения характерной точки (Mt), м	Описание обозначения точки на местности (при наличии)
	X	Y			
1	2	3	4	5	6
12046	378243.78	1337352.66	Аналитический метод	0.10	-
12047	378236.07	1337359.84	Аналитический метод	0.10	-
12048	378231.69	1337369.42	Аналитический метод	0.10	-
12049	378229.62	1337378.18	Аналитический метод	0.10	-
12050	378222.84	1337406.84	Аналитический метод	0.10	-
12051	378216.05	1337435.49	Аналитический метод	0.10	-
12052	378213.98	1337444.25	Аналитический метод	0.10	-
12053	378213.60	1337454.78	Аналитический метод	0.10	-
12054	378217.28	1337464.65	Аналитический метод	0.10	-
12055	378224.46	1337472.37	Аналитический метод	0.10	-
12056	378234.04	1337476.74	Аналитический метод	0.10	-
12057	378242.80	1337478.82	Аналитический метод	0.10	-
12058	378246.82	1337461.82	Аналитический метод	0.10	-
12059	378272.26	1337467.84	Аналитический метод	0.10	-
12060	378266.87	1337490.59	Аналитический метод	0.10	-
12061	378291.98	1337496.44	Аналитический метод	0.10	-
12062	378307.89	1337500.29	Аналитический метод	0.10	-
12063	378307.38	1337504.96	Аналитический метод	0.10	-
12064	378333.02	1337512.29	Аналитический метод	0.10	-
12065	378335.12	1337506.30	Аналитический метод	0.10	-
12066	378341.47	1337507.85	Аналитический метод	0.10	-
12067	378345.26	1337495.76	Аналитический метод	0.10	-
12068	378346.83	1337490.77	Аналитический метод	0.10	-
12069	378342.88	1337489.55	Аналитический метод	0.10	-
12070	378350.01	1337466.82	Аналитический метод	0.10	-
12071	378318.65	1337456.94	Аналитический метод	0.10	-

3. Сведения о характерных точках части (частей) границы объекта					
Обозначение характерных точек части границы	Координаты, м		Метод определения координат характерной точки	Средняя квадратическая погрешность положения характерной точки (Mt), м	Описание обозначения точки на местности (при наличии)
	X	Y			
1	2	3	4	5	6
12072	378313.90	1337480.64	Аналитический метод	0.10	-
12073	378303.39	1337477.41	Аналитический метод	0.10	-
12074	378307.43	1337456.97	Аналитический метод	0.10	-
12075	378310.23	1337453.45	Аналитический метод	0.10	-
12076	378323.53	1337416.11	Аналитический метод	0.10	-
12077	378332.79	1337408.02	Аналитический метод	0.10	-
12078	378336.75	1337406.25	Аналитический метод	0.10	-
12079	378340.85	1337405.76	Аналитический метод	0.10	-
12080	378346.12	1337406.04	Аналитический метод	0.10	-
12081	378365.44	1337411.28	Аналитический метод	0.10	-
12082	378370.90	1337412.88	Аналитический метод	0.10	-
12083	378371.71	1337409.82	Аналитический метод	0.10	-
12040	378376.51	1337383.90	Аналитический метод	0.10	-
12084	378369.12	1337418.44	Аналитический метод	0.10	-
12085	378356.87	1337413.45	Аналитический метод	0.10	-
12086	378344.85	1337410.85	Аналитический метод	0.10	-
12087	378340.90	1337411.10	Аналитический метод	0.10	-
12088	378331.16	1337417.71	Аналитический метод	0.10	-
12089	378330.42	1337419.77	Аналитический метод	0.10	-
12090	378327.85	1337426.94	Аналитический метод	0.10	-
12091	378326.58	1337432.28	Аналитический метод	0.10	-
12092	378322.65	1337443.59	Аналитический метод	0.10	-
12093	378323.77	1337448.71	Аналитический метод	0.10	-
12094	378331.58	1337451.40	Аналитический метод	0.10	-
12095	378356.49	1337459.41	Аналитический метод	0.10	-
12096	378362.48	1337439.99	Аналитический метод	0.10	-

3. Сведения о характерных точках части (частей) границы объекта					
Обозначение характерных точек части границы	Координаты, м		Метод определения координат характерной точки	Средняя квадратическая погрешность положения характерной точки (Mt), м	Описание обозначения точки на местности (при наличии)
	X	Y			
1	2	3	4	5	6
12097	378364.78	1337432.54	Аналитический метод	0.10	-
12098	378367.18	1337424.74	Аналитический метод	0.10	-
12084	378369.12	1337418.44	Аналитический метод	0.10	-
12099	378337.45	1337520.93	Аналитический метод	0.10	-
12100	378333.25	1337517.80	Аналитический метод	0.10	-
12101	378311.54	1337510.37	Аналитический метод	0.10	-
12102	378308.37	1337509.42	Аналитический метод	0.10	-
12103	378307.91	1337511.44	Аналитический метод	0.10	-
12104	378301.38	1337509.24	Аналитический метод	0.10	-
12105	378301.75	1337507.63	Аналитический метод	0.10	-
12106	378301.89	1337503.43	Аналитический метод	0.10	-
12107	378299.14	1337500.39	Аналитический метод	0.10	-
12108	378285.39	1337497.68	Аналитический метод	0.10	-
12109	378284.91	1337501.19	Аналитический метод	0.10	-
12110	378280.35	1337534.93	Аналитический метод	0.10	-
12111	378276.43	1337649.33	Аналитический метод	0.10	-
12112	378279.74	1337652.42	Аналитический метод	0.10	-
12113	378280.32	1337652.36	Аналитический метод	0.10	-
12114	378305.37	1337652.73	Аналитический метод	0.10	-
12115	378313.71	1337652.88	Аналитический метод	0.10	-
12116	378321.75	1337646.70	Аналитический метод	0.10	-
12117	378322.98	1337622.81	Аналитический метод	0.10	-
12118	378323.83	1337606.28	Аналитический метод	0.10	-
12119	378324.27	1337591.42	Аналитический метод	0.10	-
12120	378325.08	1337584.77	Аналитический метод	0.10	-
12121	378327.08	1337568.35	Аналитический метод	0.10	-



3. Сведения о характерных точках части (частей) границы объекта					
Обозначение характерных точек части границы	Координаты, м		Метод определения координат характерной точки	Средняя квадратическая погрешность положения характерной точки (Mt), м	Описание обозначения точки на местности (при наличии)
	X	Y			
1	2	3	4	5	6
12122	378331.66	1337547.39	Аналитический метод	0.10	-
12099	378337.45	1337520.93	Аналитический метод	0.10	-
12123	378493.67	1337832.46	Аналитический метод	0.10	-
12124	378492.32	1337831.34	Аналитический метод	0.10	-
12125	378481.07	1337827.45	Аналитический метод	0.10	-
12126	378463.56	1337822.38	Аналитический метод	0.10	-
12127	378460.51	1337845.30	Аналитический метод	0.10	-
12128	378459.10	1337845.08	Аналитический метод	0.10	-
12129	378458.02	1337854.47	Аналитический метод	0.10	-
12130	378456.92	1337854.32	Аналитический метод	0.10	-
12131	378454.35	1337853.96	Аналитический метод	0.10	-
12132	378458.98	1337819.15	Аналитический метод	0.10	-
12133	378448.46	1337811.34	Аналитический метод	0.10	-
12134	378445.02	1337810.49	Аналитический метод	0.10	-
12135	378441.58	1337809.64	Аналитический метод	0.10	-
12136	378427.13	1337807.54	Аналитический метод	0.10	-
12137	378426.19	1337818.41	Аналитический метод	0.10	-
12138	378425.52	1337826.27	Аналитический метод	0.10	-
12139	378420.53	1337825.84	Аналитический метод	0.10	-
12140	378421.21	1337817.98	Аналитический метод	0.10	-
12141	378422.17	1337806.82	Аналитический метод	0.10	-
12142	378412.38	1337805.40	Аналитический метод	0.10	-
12143	378403.85	1337804.36	Аналитический метод	0.10	-
12144	378403.37	1337809.69	Аналитический метод	0.10	-
12145	378402.80	1337814.91	Аналитический метод	0.10	-
12146	378401.18	1337823.48	Аналитический метод	0.10	-

3. Сведения о характерных точках части (частей) границы объекта					
Обозначение характерных точек части границы	Координаты, м		Метод определения координат характерной точки	Средняя квадратическая погрешность положения характерной точки (Mt), м	Описание обозначения точки на местности (при наличии)
	X	Y			
1	2	3	4	5	6
12147	378400.12	1337830.43	Аналитический метод	0.10	-
12148	378396.22	1337851.35	Аналитический метод	0.10	-
12149	378387.64	1337849.83	Аналитический метод	0.10	-
12150	378388.03	1337847.89	Аналитический метод	0.10	-
12151	378379.64	1337846.32	Аналитический метод	0.10	-
12152	378365.62	1337843.69	Аналитический метод	0.10	-
12153	378365.40	1337844.55	Аналитический метод	0.10	-
12154	378360.43	1337843.42	Аналитический метод	0.10	-
12155	378359.64	1337843.85	Аналитический метод	0.10	-
12156	378345.14	1337841.10	Аналитический метод	0.10	-
12157	378327.60	1337836.73	Аналитический метод	0.10	-
12158	378318.44	1337834.80	Аналитический метод	0.10	-
12159	378309.78	1337832.36	Аналитический метод	0.10	-
12160	378308.36	1337831.78	Аналитический метод	0.10	-
12161	378302.80	1337831.93	Аналитический метод	0.10	-
12162	378300.45	1337836.32	Аналитический метод	0.10	-
12163	378301.90	1337841.80	Аналитический метод	0.10	-
12164	378304.35	1337847.25	Аналитический метод	0.10	-
12165	378306.95	1337850.89	Аналитический метод	0.10	-
12166	378310.88	1337854.40	Аналитический метод	0.10	-
12167	378338.65	1337866.25	Аналитический метод	0.10	-
12168	378353.94	1337870.65	Аналитический метод	0.10	-
12169	378371.93	1337876.01	Аналитический метод	0.10	-
12170	378390.49	1337881.54	Аналитический метод	0.10	-
12171	378389.84	1337883.24	Аналитический метод	0.10	-
12172	378410.41	1337890.12	Аналитический метод	0.10	-

3. Сведения о характерных точках части (частей) границы объекта					
Обозначение характерных точек части границы	Координаты, м		Метод определения координат характерной точки	Средняя квадратическая погрешность положения характерной точки (Mt), м	Описание обозначения точки на местности (при наличии)
	X	Y			
1	2	3	4	5	6
12173	378439.55	1337899.91	Аналитический метод	0.10	-
12174	378465.67	1337907.35	Аналитический метод	0.10	-
12175	378472.53	1337888.57	Аналитический метод	0.10	-
12123	378493.67	1337832.46	Аналитический метод	0.10	-
12176	378402.00	1337805.77	Аналитический метод	0.10	-
12177	378390.43	1337798.30	Аналитический метод	0.10	-
12178	378389.98	1337798.07	Аналитический метод	0.10	-
12179	378389.50	1337797.91	Аналитический метод	0.10	-
12180	378389.00	1337797.83	Аналитический метод	0.10	-
12181	378374.43	1337796.83	Аналитический метод	0.10	-
12182	378366.98	1337796.32	Аналитический метод	0.10	-
12183	378365.64	1337796.23	Аналитический метод	0.10	-
12184	378365.84	1337795.08	Аналитический метод	0.10	-
12185	378352.86	1337793.18	Аналитический метод	0.10	-
12186	378352.53	1337795.34	Аналитический метод	0.10	-
12187	378349.51	1337795.13	Аналитический метод	0.10	-
12188	378340.39	1337792.57	Аналитический метод	0.10	-
12189	378333.48	1337789.56	Аналитический метод	0.10	-
12190	378332.86	1337789.35	Аналитический метод	0.10	-
12191	378328.68	1337790.06	Аналитический метод	0.10	-
12192	378307.35	1337824.57	Аналитический метод	0.10	-
12193	378309.51	1337828.45	Аналитический метод	0.10	-
12194	378319.03	1337832.26	Аналитический метод	0.10	-
12195	378346.30	1337838.06	Аналитический метод	0.10	-
12196	378377.27	1337844.47	Аналитический метод	0.10	-
12197	378385.50	1337845.81	Аналитический метод	0.10	-

3. Сведения о характерных точках части (частей) границы объекта					
Обозначение характерных точек части границы	Координаты, м		Метод определения координат характерной точки	Средняя квадратическая погрешность положения характерной точки (Mt), м	Описание обозначения точки на местности (при наличии)
	X	Y			
1	2	3	4	5	6
12198	378395.11	1337847.37	Аналитический метод	0.10	-
12199	378397.37	1337834.57	Аналитический метод	0.10	-
12200	378401.69	1337810.12	Аналитический метод	0.10	-
12176	378402.00	1337805.77	Аналитический метод	0.10	-
12201	378392.52	1337731.13	Аналитический метод	0.10	-
12202	378354.16	1337729.00	Аналитический метод	0.10	-
12203	378343.41	1337728.40	Аналитический метод	0.10	-
12204	378335.26	1337727.95	Аналитический метод	0.10	-
12205	378334.96	1337737.39	Аналитический метод	0.10	-
12206	378334.53	1337746.31	Аналитический метод	0.10	-
12207	378334.54	1337750.34	Аналитический метод	0.10	-
12208	378334.58	1337766.94	Аналитический метод	0.10	-
12209	378334.58	1337767.13	Аналитический метод	0.10	-
12210	378334.47	1337777.06	Аналитический метод	0.10	-
12211	378334.62	1337780.36	Аналитический метод	0.10	-
12212	378337.20	1337783.00	Аналитический метод	0.10	-
12213	378342.91	1337785.49	Аналитический метод	0.10	-
12214	378350.80	1337787.70	Аналитический метод	0.10	-
12215	378388.72	1337790.29	Аналитический метод	0.10	-
12216	378390.57	1337761.43	Аналитический метод	0.10	-
12217	378390.95	1337755.66	Аналитический метод	0.10	-
12218	378391.33	1337749.66	Аналитический метод	0.10	-
12201	378392.52	1337731.13	Аналитический метод	0.10	-
12219	378382.53	1337537.91	Аналитический метод	0.10	-
12220	378363.89	1337529.48	Аналитический метод	0.10	-
12221	378352.58	1337525.70	Аналитический метод	0.10	-

3. Сведения о характерных точках части (частей) границы объекта					
Обозначение характерных точек части границы	Координаты, м		Метод определения координат характерной точки	Средняя квадратическая погрешность положения характерной точки (Mt), м	Описание обозначения точки на местности (при наличии)
	X	Y			
1	2	3	4	5	6
12222	378346.43	1337544.13	Аналитический метод	0.10	-
12223	378343.21	1337559.61	Аналитический метод	0.10	-
12224	378340.68	1337574.13	Аналитический метод	0.10	-
12225	378338.50	1337617.25	Аналитический метод	0.10	-
12226	378366.34	1337620.21	Аналитический метод	0.10	-
12227	378371.90	1337615.82	Аналитический метод	0.10	-
12228	378374.61	1337600.27	Аналитический метод	0.10	-
12229	378375.39	1337595.80	Аналитический метод	0.10	-
12230	378376.79	1337582.04	Аналитический метод	0.10	-
12231	378377.04	1337579.60	Аналитический метод	0.10	-
12232	378378.32	1337571.21	Аналитический метод	0.10	-
12233	378372.20	1337569.19	Аналитический метод	0.10	-
12219	378382.53	1337537.91	Аналитический метод	0.10	-
12234	379246.83	1340790.39	Аналитический метод	0.10	-
12235	379246.79	1340777.05	Аналитический метод	0.10	-
12236	379245.42	1340755.33	Аналитический метод	0.10	-
12237	379245.28	1340754.35	Аналитический метод	0.10	-
12238	379244.98	1340753.41	Аналитический метод	0.10	-
12239	379244.52	1340752.53	Аналитический метод	0.10	-
12240	379243.93	1340751.73	Аналитический метод	0.10	-
12241	379243.22	1340751.05	Аналитический метод	0.10	-
12242	379242.40	1340750.49	Аналитический метод	0.10	-
12243	379212.98	1340733.79	Аналитический метод	0.10	-
12244	379203.71	1340730.67	Аналитический метод	0.10	-
12245	379181.41	1340725.26	Аналитический метод	0.10	-
12246	379180.42	1340725.11	Аналитический метод	0.10	-

3. Сведения о характерных точках части (частей) границы объекта					
Обозначение характерных точек части границы	Координаты, м		Метод определения координат характерной точки	Средняя квадратическая погрешность положения характерной точки (Mt), м	Описание обозначения точки на местности (при наличии)
	X	Y			
1	2	3	4	5	6
12247	379179.41	1340725.12	Аналитический метод	0.10	-
12248	379178.42	1340725.31	Аналитический метод	0.10	-
12249	379177.48	1340725.65	Аналитический метод	0.10	-
12250	379176.60	1340726.15	Аналитический метод	0.10	-
12251	379175.83	1340726.79	Аналитический метод	0.10	-
12252	379175.16	1340727.54	Аналитический метод	0.10	-
12253	379174.64	1340728.40	Аналитический метод	0.10	-
12254	379161.80	1340753.94	Аналитический метод	0.10	-
12255	379161.09	1340754.95	Аналитический метод	0.10	-
12256	379144.44	1340775.21	Аналитический метод	0.10	-
12257	379136.02	1340796.07	Аналитический метод	0.10	-
12258	379133.52	1340804.68	Аналитический метод	0.10	-
12259	379118.36	1340840.99	Аналитический метод	0.10	-
12260	379116.05	1340849.40	Аналитический метод	0.10	-
12261	379111.50	1340848.26	Аналитический метод	0.10	-
12262	379105.34	1340869.48	Аналитический метод	0.10	-
12263	379103.86	1340876.31	Аналитический метод	0.10	-
12264	379101.48	1340880.06	Аналитический метод	0.10	-
12265	379098.55	1340889.57	Аналитический метод	0.10	-
12266	379095.98	1340900.19	Аналитический метод	0.10	-
12267	379095.18	1340913.92	Аналитический метод	0.10	-
12268	379095.61	1340916.63	Аналитический метод	0.10	-
12269	379112.90	1340913.08	Аналитический метод	0.10	-
12270	379137.83	1340914.64	Аналитический метод	0.10	-
12271	379159.00	1340918.67	Аналитический метод	0.10	-
12272	379188.35	1340898.74	Аналитический метод	0.10	-

3. Сведения о характерных точках части (частей) границы объекта					
Обозначение характерных точек части границы	Координаты, м		Метод определения координат характерной точки	Средняя квадратическая погрешность положения характерной точки (Mt), м	Описание обозначения точки на местности (при наличии)
	X	Y			
1	2	3	4	5	6
12273	379192.31	1340895.49	Аналитический метод	0.10	-
12274	379196.24	1340890.66	Аналитический метод	0.10	-
12275	379207.29	1340873.35	Аналитический метод	0.10	-
12276	379235.44	1340821.17	Аналитический метод	0.10	-
12277	379244.26	1340801.28	Аналитический метод	0.10	-
12278	379246.08	1340795.63	Аналитический метод	0.10	-
12234	379246.83	1340790.39	Аналитический метод	0.10	-
12279	379243.96	1340732.08	Аналитический метод	0.10	-
12280	379243.94	1340731.81	Аналитический метод	0.10	-
12281	379235.95	1340704.06	Аналитический метод	0.10	-
12282	379227.07	1340686.88	Аналитический метод	0.10	-
12283	379225.18	1340683.49	Аналитический метод	0.10	-
12284	379219.63	1340677.33	Аналитический метод	0.10	-
12285	379207.19	1340666.63	Аналитический метод	0.10	-
12286	379164.80	1340628.18	Аналитический метод	0.10	-
12287	379164.01	1340627.57	Аналитический метод	0.10	-
12288	379163.13	1340627.11	Аналитический метод	0.10	-
12289	379162.19	1340626.79	Аналитический метод	0.10	-
12290	379161.20	1340626.64	Аналитический метод	0.10	-
12291	379160.21	1340626.65	Аналитический метод	0.10	-
12292	379159.23	1340626.83	Аналитический метод	0.10	-
12293	379158.29	1340627.16	Аналитический метод	0.10	-
12294	379157.42	1340627.65	Аналитический метод	0.10	-
12295	379156.64	1340628.27	Аналитический метод	0.10	-
12296	379155.98	1340629.01	Аналитический метод	0.10	-
12297	379155.45	1340629.86	Аналитический метод	0.10	-

3. Сведения о характерных точках части (частей) границы объекта					
Обозначение характерных точек части границы	Координаты, м		Метод определения координат характерной точки	Средняя квадратическая погрешность положения характерной точки (Mt), м	Описание обозначения точки на местности (при наличии)
	X	Y			
1	2	3	4	5	6
12298	379120.72	1340696.65	Аналитический метод	0.10	-
12299	379120.33	1340697.60	Аналитический метод	0.10	-
12300	379120.10	1340698.61	Аналитический метод	0.10	-
12301	379120.05	1340699.65	Аналитический метод	0.10	-
12302	379120.18	1340700.68	Аналитический метод	0.10	-
12303	379120.49	1340701.67	Аналитический метод	0.10	-
12304	379120.96	1340702.59	Аналитический метод	0.10	-
12305	379121.58	1340703.42	Аналитический метод	0.10	-
12306	379122.34	1340704.13	Аналитический метод	0.10	-
12307	379123.20	1340704.69	Аналитический метод	0.10	-
12308	379124.15	1340705.11	Аналитический метод	0.10	-
12309	379125.16	1340705.35	Аналитический метод	0.10	-
12310	379126.19	1340705.41	Аналитический метод	0.10	-
12311	379128.28	1340705.36	Аналитический метод	0.10	-
12312	379133.82	1340706.00	Аналитический метод	0.10	-
12313	379183.18	1340717.98	Аналитический метод	0.10	-
12314	379205.80	1340723.46	Аналитический метод	0.10	-
12315	379216.05	1340726.92	Аналитический метод	0.10	-
12316	379235.01	1340737.68	Аналитический метод	0.10	-
12317	379235.91	1340738.09	Аналитический метод	0.10	-
12318	379236.87	1340738.35	Аналитический метод	0.10	-
12319	379237.85	1340738.46	Аналитический метод	0.10	-
12320	379238.84	1340738.39	Аналитический метод	0.10	-
12321	379239.81	1340738.17	Аналитический метод	0.10	-
12322	379240.72	1340737.79	Аналитический метод	0.10	-
12323	379241.56	1340737.26	Аналитический метод	0.10	-



3. Сведения о характерных точках части (частей) границы объекта					
Обозначение характерных точек части границы	Координаты, м		Метод определения координат характерной точки	Средняя квадратическая погрешность положения характерной точки (Mt), м	Описание обозначения точки на местности (при наличии)
	X	Y			
1	2	3	4	5	6
12324	379242.31	1340736.61	Аналитический метод	0.10	-
12325	379242.93	1340735.84	Аналитический метод	0.10	-
12326	379243.42	1340734.97	Аналитический метод	0.10	-
12327	379243.76	1340734.05	Аналитический метод	0.10	-
12328	379243.94	1340733.07	Аналитический метод	0.10	-
12279	379243.96	1340732.08	Аналитический метод	0.10	-
12329	379168.08	1340726.60	Аналитический метод	0.10	-
12330	379167.98	1340725.63	Аналитический метод	0.10	-
12331	379167.72	1340724.68	Аналитический метод	0.10	-
12332	379167.30	1340723.79	Аналитический метод	0.10	-
12333	379166.75	1340722.98	Аналитический метод	0.10	-
12334	379166.08	1340722.27	Аналитический метод	0.10	-
12335	379165.30	1340721.68	Аналитический метод	0.10	-
12336	379164.43	1340721.23	Аналитический метод	0.10	-
12337	379163.50	1340720.92	Аналитический метод	0.10	-
12338	379132.49	1340713.40	Аналитический метод	0.10	-
12339	379127.94	1340712.87	Аналитический метод	0.10	-
12340	379114.53	1340713.20	Аналитический метод	0.10	-
12341	379109.45	1340711.87	Аналитический метод	0.10	-
12342	379100.61	1340713.79	Аналитический метод	0.10	-
12343	379094.33	1340715.14	Аналитический метод	0.10	-
12344	379085.56	1340717.04	Аналитический метод	0.10	-
12345	379075.53	1340719.22	Аналитический метод	0.10	-
12346	379047.35	1340724.69	Аналитический метод	0.10	-
12347	379038.19	1340725.47	Аналитический метод	0.10	-
12348	379017.52	1340727.23	Аналитический метод	0.10	-

3. Сведения о характерных точках части (частей) границы объекта					
Обозначение характерных точек части границы	Координаты, м		Метод определения координат характерной точки	Средняя квадратическая погрешность положения характерной точки (Mt), м	Описание обозначения точки на местности (при наличии)
	X	Y			
1	2	3	4	5	6
12349	378979.39	1340727.03	Аналитический метод	0.10	-
12350	378926.11	1340726.76	Аналитический метод	0.10	-
12351	378889.58	1340728.79	Аналитический метод	0.10	-
12352	378773.76	1340736.90	Аналитический метод	0.10	-
12353	378691.89	1340740.74	Аналитический метод	0.10	-
12354	378688.80	1340764.45	Аналитический метод	0.10	-
12355	378687.10	1340764.00	Аналитический метод	0.10	-
12356	378685.30	1340769.93	Аналитический метод	0.10	-
12357	378683.36	1340797.09	Аналитический метод	0.10	-
12358	378718.91	1340806.61	Аналитический метод	0.10	-
12359	378754.78	1340816.22	Аналитический метод	0.10	-
12360	378790.23	1340825.72	Аналитический метод	0.10	-
12361	378825.54	1340835.03	Аналитический метод	0.10	-
12362	378861.19	1340843.71	Аналитический метод	0.10	-
12363	378897.99	1340852.67	Аналитический метод	0.10	-
12364	378935.61	1340861.83	Аналитический метод	0.10	-
12365	378973.76	1340871.13	Аналитический метод	0.10	-
12366	379013.00	1340880.69	Аналитический метод	0.10	-
12367	379053.30	1340890.50	Аналитический метод	0.10	-
12368	379088.53	1340899.08	Аналитический метод	0.10	-
12369	379089.97	1340894.10	Аналитический метод	0.10	-
12370	379091.31	1340887.58	Аналитический метод	0.10	-
12371	379094.61	1340876.88	Аналитический метод	0.10	-
12372	379100.18	1340868.13	Аналитический метод	0.10	-
12373	379105.28	1340862.02	Аналитический метод	0.10	-
12374	379107.92	1340853.93	Аналитический метод	0.10	-

3. Сведения о характерных точках части (частей) границы объекта					
Обозначение характерных точек части границы	Координаты, м		Метод определения координат характерной точки	Средняя квадратическая погрешность положения характерной точки (Mt), м	Описание обозначения точки на местности (при наличии)
	X	Y			
1	2	3	4	5	6
12375	379111.36	1340840.24	Аналитический метод	0.10	-
12376	379114.82	1340829.33	Аналитический метод	0.10	-
12377	379125.74	1340805.55	Аналитический метод	0.10	-
12378	379131.08	1340789.20	Аналитический метод	0.10	-
12379	379135.25	1340779.46	Аналитический метод	0.10	-
12380	379144.16	1340766.13	Аналитический метод	0.10	-
12381	379156.35	1340751.32	Аналитический метод	0.10	-
12382	379156.68	1340750.86	Аналитический метод	0.10	-
12383	379167.44	1340729.44	Аналитический метод	0.10	-
12384	379167.81	1340728.54	Аналитический метод	0.10	-
12385	379168.03	1340727.58	Аналитический метод	0.10	-
12329	379168.08	1340726.60	Аналитический метод	0.10	-
12386	379087.67	1340918.26	Аналитический метод	0.10	-
12387	379087.60	1340914.30	Аналитический метод	0.10	-
12388	379044.89	1340903.89	Аналитический метод	0.10	-
12389	379004.59	1340894.08	Аналитический метод	0.10	-
12390	378965.35	1340884.52	Аналитический метод	0.10	-
12391	378966.23	1340879.91	Аналитический метод	0.10	-
12392	378958.51	1340878.12	Аналитический метод	0.10	-
12393	378943.05	1340874.55	Аналитический метод	0.10	-
12394	378942.21	1340878.66	Аналитический метод	0.10	-
12395	378932.14	1340876.43	Аналитический метод	0.10	-
12396	378889.58	1340866.06	Аналитический метод	0.10	-
12397	378835.36	1340852.85	Аналитический метод	0.10	-
12398	378817.02	1340848.39	Аналитический метод	0.10	-
12399	378781.58	1340839.05	Аналитический метод	0.10	-

3. Сведения о характерных точках части (частей) границы объекта					
Обозначение характерных точек части границы	Координаты, м		Метод определения координат характерной точки	Средняя квадратическая погрешность положения характерной точки (Mt), м	Описание обозначения точки на местности (при наличии)
	X	Y			
1	2	3	4	5	6
12400	378746.10	1340829.54	Аналитический метод	0.10	-
12401	378710.23	1340819.93	Аналитический метод	0.10	-
12402	378682.97	1340812.67	Аналитический метод	0.10	-
12403	378682.61	1340826.95	Аналитический метод	0.10	-
12404	378683.31	1340861.39	Аналитический метод	0.10	-
12405	378695.17	1340886.72	Аналитический метод	0.10	-
12406	378723.36	1340911.18	Аналитический метод	0.10	-
12407	378766.60	1340934.27	Аналитический метод	0.10	-
12408	378776.98	1340938.51	Аналитический метод	0.10	-
12409	378787.63	1340938.01	Аналитический метод	0.10	-
12410	378844.41	1340947.94	Аналитический метод	0.10	-
12411	378883.57	1340956.94	Аналитический метод	0.10	-
12412	378898.40	1340958.72	Аналитический метод	0.10	-
12413	378899.95	1340953.90	Аналитический метод	0.10	-
12414	378914.98	1340953.51	Аналитический метод	0.10	-
12415	378980.93	1340940.19	Аналитический метод	0.10	-
12416	379054.82	1340925.01	Аналитический метод	0.10	-
12386	379087.67	1340918.26	Аналитический метод	0.10	-
12417	379152.86	1340617.87	Аналитический метод	0.10	-
12418	379135.42	1340604.23	Аналитический метод	0.10	-
12419	379127.55	1340594.55	Аналитический метод	0.10	-
12420	379126.25	1340587.99	Аналитический метод	0.10	-
12421	379126.46	1340576.62	Аналитический метод	0.10	-
12422	379126.63	1340557.46	Аналитический метод	0.10	-
12423	379126.46	1340551.60	Аналитический метод	0.10	-
12424	379120.76	1340526.59	Аналитический метод	0.10	-

3. Сведения о характерных точках части (частей) границы объекта					
Обозначение характерных точек части границы	Координаты, м		Метод определения координат характерной точки	Средняя квадратическая погрешность положения характерной точки (Mt), м	Описание обозначения точки на местности (при наличии)
	X	Y			
1	2	3	4	5	6
12425	379118.98	1340517.26	Аналитический метод	0.10	-
12426	379117.68	1340511.92	Аналитический метод	0.10	-
12427	379116.03	1340508.40	Аналитический метод	0.10	-
12428	379108.94	1340498.33	Аналитический метод	0.10	-
12429	379096.43	1340486.67	Аналитический метод	0.10	-
12430	379083.91	1340475.02	Аналитический метод	0.10	-
12431	379062.35	1340454.17	Аналитический метод	0.10	-
12432	379058.80	1340450.25	Аналитический метод	0.10	-
12433	379057.76	1340449.68	Аналитический метод	0.10	-
12434	379056.63	1340449.28	Аналитический метод	0.10	-
12435	379055.45	1340449.08	Аналитический метод	0.10	-
12436	379054.26	1340449.06	Аналитический метод	0.10	-
12437	379053.08	1340449.24	Аналитический метод	0.10	-
12438	379051.95	1340449.61	Аналитический метод	0.10	-
12439	379050.88	1340450.15	Аналитический метод	0.10	-
12440	379049.92	1340450.86	Аналитический метод	0.10	-
12441	379049.09	1340451.71	Аналитический метод	0.10	-
12442	379048.40	1340452.69	Аналитический метод	0.10	-
12443	379042.70	1340465.58	Аналитический метод	0.10	-
12444	379041.49	1340468.83	Аналитический метод	0.10	-
12445	379013.47	1340510.13	Аналитический метод	0.10	-
12446	379002.53	1340526.27	Аналитический метод	0.10	-
12447	378979.29	1340561.19	Аналитический метод	0.10	-
12448	378967.55	1340578.83	Аналитический метод	0.10	-
12449	378961.43	1340588.65	Аналитический метод	0.10	-
12450	378955.74	1340599.80	Аналитический метод	0.10	-

3. Сведения о характерных точках части (частей) границы объекта					
Обозначение характерных точек части границы	Координаты, м		Метод определения координат характерной точки	Средняя квадратическая погрешность положения характерной точки (Mt), м	Описание обозначения точки на местности (при наличии)
	X	Y			
1	2	3	4	5	6
12451	378937.09	1340631.70	Аналитический метод	0.10	-
12452	378934.07	1340632.65	Аналитический метод	0.10	-
12453	378929.65	1340631.28	Аналитический метод	0.10	-
12454	378876.66	1340608.08	Аналитический метод	0.10	-
12455	378870.40	1340614.15	Аналитический метод	0.10	-
12456	378860.25	1340626.32	Аналитический метод	0.10	-
12457	378858.27	1340624.76	Аналитический метод	0.10	-
12458	378851.27	1340634.42	Аналитический метод	0.10	-
12459	378884.98	1340662.72	Аналитический метод	0.10	-
12460	378884.41	1340676.18	Аналитический метод	0.10	-
12461	378859.29	1340657.35	Аналитический метод	0.10	-
12462	378860.13	1340653.00	Аналитический метод	0.10	-
12463	378843.61	1340644.99	Аналитический метод	0.10	-
12464	378827.73	1340639.96	Аналитический метод	0.10	-
12465	378826.29	1340639.71	Аналитический метод	0.10	-
12466	378826.62	1340637.58	Аналитический метод	0.10	-
12467	378819.78	1340636.48	Аналитический метод	0.10	-
12468	378805.78	1340634.31	Аналитический метод	0.10	-
12469	378802.63	1340633.78	Аналитический метод	0.10	-
12470	378797.38	1340632.90	Аналитический метод	0.10	-
12471	378784.34	1340725.54	Аналитический метод	0.10	-
12472	378916.91	1340718.18	Аналитический метод	0.10	-
12473	378948.99	1340717.61	Аналитический метод	0.10	-
12474	378988.47	1340719.68	Аналитический метод	0.10	-
12475	379002.88	1340719.73	Аналитический метод	0.10	-
12476	379041.87	1340719.97	Аналитический метод	0.10	-

3. Сведения о характерных точках части (частей) границы объекта					
Обозначение характерных точек части границы	Координаты, м		Метод определения координат характерной точки	Средняя квадратическая погрешность положения характерной точки (Mt), м	Описание обозначения точки на местности (при наличии)
	X	Y			
1	2	3	4	5	6
12477	379082.29	1340709.70	Аналитический метод	0.10	-
12478	379109.05	1340704.20	Аналитический метод	0.10	-
12479	379110.94	1340702.11	Аналитический метод	0.10	-
12480	379115.88	1340694.66	Аналитический метод	0.10	-
12481	379120.01	1340686.65	Аналитический метод	0.10	-
12482	379142.67	1340639.19	Аналитический метод	0.10	-
12483	379147.49	1340629.10	Аналитический метод	0.10	-
12417	379152.86	1340617.87	Аналитический метод	0.10	-
12484	379049.07	1340432.86	Аналитический метод	0.10	-
12485	379049.05	1340431.86	Аналитический метод	0.10	-
12486	379048.86	1340430.87	Аналитический метод	0.10	-
12487	379041.33	1340403.95	Аналитический метод	0.10	-
12488	379026.62	1340381.72	Аналитический метод	0.10	-
12489	379020.94	1340373.13	Аналитический метод	0.10	-
12490	378985.46	1340319.54	Аналитический метод	0.10	-
12491	378969.22	1340307.89	Аналитический метод	0.10	-
12492	378961.26	1340316.70	Аналитический метод	0.10	-
12493	378954.71	1340325.10	Аналитический метод	0.10	-
12494	378945.95	1340336.53	Аналитический метод	0.10	-
12495	378924.35	1340363.19	Аналитический метод	0.10	-
12496	378906.02	1340386.25	Аналитический метод	0.10	-
12497	378891.06	1340405.63	Аналитический метод	0.10	-
12498	378892.63	1340406.87	Аналитический метод	0.10	-
12499	378888.28	1340411.89	Аналитический метод	0.10	-
12500	378874.10	1340431.39	Аналитический метод	0.10	-
12501	378868.39	1340438.85	Аналитический метод	0.10	-

3. Сведения о характерных точках части (частей) границы объекта					
Обозначение характерных точек части границы	Координаты, м		Метод определения координат характерной точки	Средняя квадратическая погрешность положения характерной точки (Mt), м	Описание обозначения точки на местности (при наличии)
	X	Y			
1	2	3	4	5	6
12502	378857.34	1340453.45	Аналитический метод	0.10	-
12503	378843.69	1340476.84	Аналитический метод	0.10	-
12504	378841.88	1340479.94	Аналитический метод	0.10	-
12505	378832.19	1340499.57	Аналитический метод	0.10	-
12506	378827.12	1340509.83	Аналитический метод	0.10	-
12507	378822.94	1340519.77	Аналитический метод	0.10	-
12508	378812.75	1340548.42	Аналитический метод	0.10	-
12509	378800.68	1340586.37	Аналитический метод	0.10	-
12510	378793.22	1340624.03	Аналитический метод	0.10	-
12511	378829.92	1340630.99	Аналитический метод	0.10	-
12512	378845.72	1340636.97	Аналитический метод	0.10	-
12513	378859.73	1340607.37	Аналитический метод	0.10	-
12514	378863.73	1340609.52	Аналитический метод	0.10	-
12515	378871.38	1340598.74	Аналитический метод	0.10	-
12516	378873.60	1340595.62	Аналитический метод	0.10	-
12517	378876.17	1340595.45	Аналитический метод	0.10	-
12518	378889.34	1340599.88	Аналитический метод	0.10	-
12519	378933.07	1340618.06	Аналитический метод	0.10	-
12520	378943.26	1340608.71	Аналитический метод	0.10	-
12521	378953.28	1340588.42	Аналитический метод	0.10	-
12522	378954.70	1340585.54	Аналитический метод	0.10	-
12523	378958.10	1340587.26	Аналитический метод	0.10	-
12524	378971.12	1340565.95	Аналитический метод	0.10	-
12525	378975.92	1340557.71	Аналитический метод	0.10	-
12526	378973.05	1340556.10	Аналитический метод	0.10	-
12527	378981.94	1340540.82	Аналитический метод	0.10	-



3. Сведения о характерных точках части (частей) границы объекта					
Обозначение характерных точек части границы	Координаты, м		Метод определения координат характерной точки	Средняя квадратическая погрешность положения характерной точки (Mt), м	Описание обозначения точки на местности (при наличии)
	X	Y			
1	2	3	4	5	6
12528	379032.72	1340468.70	Аналитический метод	0.10	-
12529	379034.34	1340466.40	Аналитический метод	0.10	-
12530	379037.97	1340460.11	Аналитический метод	0.10	-
12531	379048.61	1340434.81	Аналитический метод	0.10	-
12532	379048.93	1340433.86	Аналитический метод	0.10	-
12484	379049.07	1340432.86	Аналитический метод	0.10	-
12533	378780.67	1340625.43	Аналитический метод	0.10	-
12534	378777.98	1340617.72	Аналитический метод	0.10	-
12535	378741.20	1340614.58	Аналитический метод	0.10	-
12536	378740.64	1340618.13	Аналитический метод	0.10	-
12537	378739.28	1340618.09	Аналитический метод	0.10	-
12538	378704.46	1340616.99	Аналитический метод	0.10	-
12539	378698.06	1340681.22	Аналитический метод	0.10	-
12540	378693.33	1340728.61	Аналитический метод	0.10	-
12541	378693.06	1340731.36	Аналитический метод	0.10	-
12542	378767.58	1340726.66	Аналитический метод	0.10	-
12543	378774.61	1340674.93	Аналитический метод	0.10	-
12533	378780.67	1340625.43	Аналитический метод	0.10	-
12544	379040.48	1341510.49	Аналитический метод	0.10	-
12545	379031.08	1341508.46	Аналитический метод	0.10	-
12546	379002.90	1341504.08	Аналитический метод	0.10	-
12547	378991.48	1341502.30	Аналитический метод	0.10	-
12548	378980.57	1341502.35	Аналитический метод	0.10	-
12549	378965.57	1341503.67	Аналитический метод	0.10	-
12550	378951.77	1341511.99	Аналитический метод	0.10	-
12551	378948.14	1341519.29	Аналитический метод	0.10	-

3. Сведения о характерных точках части (частей) границы объекта					
Обозначение характерных точек части границы	Координаты, м		Метод определения координат характерной точки	Средняя квадратическая погрешность положения характерной точки (Mt), м	Описание обозначения точки на местности (при наличии)
	X	Y			
1	2	3	4	5	6
12552	378944.84	1341525.92	Аналитический метод	0.10	-
12553	378940.45	1341543.15	Аналитический метод	0.10	-
12554	378948.30	1341550.95	Аналитический метод	0.10	-
12555	378987.54	1341564.00	Аналитический метод	0.10	-
12556	379017.99	1341574.13	Аналитический метод	0.10	-
12557	379025.18	1341570.21	Аналитический метод	0.10	-
12558	379031.15	1341546.89	Аналитический метод	0.10	-
12559	379036.69	1341525.29	Аналитический метод	0.10	-
12560	379037.45	1341522.33	Аналитический метод	0.10	-
12544	379040.48	1341510.49	Аналитический метод	0.10	-
12561	378997.34	1341133.25	Аналитический метод	0.10	-
12562	378994.38	1341127.79	Аналитический метод	0.10	-
12563	378939.19	1341111.60	Аналитический метод	0.10	-
12564	378907.38	1341103.48	Аналитический метод	0.10	-
12565	378901.18	1341101.90	Аналитический метод	0.10	-
12566	378877.27	1341095.81	Аналитический метод	0.10	-
12567	378868.53	1341121.14	Аналитический метод	0.10	-
12568	378858.43	1341149.38	Аналитический метод	0.10	-
12569	378851.63	1341171.69	Аналитический метод	0.10	-
12570	378850.32	1341175.99	Аналитический метод	0.10	-
12571	378846.75	1341178.52	Аналитический метод	0.10	-
12572	378843.99	1341193.98	Аналитический метод	0.10	-
12573	378843.86	1341195.57	Аналитический метод	0.10	-
12574	378848.09	1341196.59	Аналитический метод	0.10	-
12575	378842.73	1341219.03	Аналитический метод	0.10	-
12576	378836.19	1341245.66	Аналитический метод	0.10	-

3. Сведения о характерных точках части (частей) границы объекта					
Обозначение характерных точек части границы	Координаты, м		Метод определения координат характерной точки	Средняя квадратическая погрешность положения характерной точки (Mt), м	Описание обозначения точки на местности (при наличии)
	X	Y			
1	2	3	4	5	6
12577	378834.58	1341251.01	Аналитический метод	0.10	-
12578	378832.59	1341264.23	Аналитический метод	0.10	-
12579	378832.85	1341266.55	Аналитический метод	0.10	-
12580	378834.16	1341268.75	Аналитический метод	0.10	-
12581	378836.34	1341269.96	Аналитический метод	0.10	-
12582	378877.23	1341279.91	Аналитический метод	0.10	-
12583	378881.43	1341279.34	Аналитический метод	0.10	-
12584	378885.35	1341277.80	Аналитический метод	0.10	-
12585	378905.12	1341264.10	Аналитический метод	0.10	-
12586	378908.63	1341257.25	Аналитический метод	0.10	-
12587	378912.14	1341250.41	Аналитический метод	0.10	-
12588	378915.71	1341213.61	Аналитический метод	0.10	-
12589	378922.89	1341214.58	Аналитический метод	0.10	-
12590	378918.40	1341251.03	Аналитический метод	0.10	-
12591	378956.37	1341253.49	Аналитический метод	0.10	-
12592	378960.52	1341251.48	Аналитический метод	0.10	-
12593	378967.11	1341224.62	Аналитический метод	0.10	-
12594	378971.30	1341207.56	Аналитический метод	0.10	-
12595	378978.42	1341186.85	Аналитический метод	0.10	-
12596	378982.91	1341173.77	Аналитический метод	0.10	-
12561	378997.34	1341133.25	Аналитический метод	0.10	-
12597	378959.19	1341265.07	Аналитический метод	0.10	-
12598	378956.66	1341261.27	Аналитический метод	0.10	-
12599	378945.06	1341260.45	Аналитический метод	0.10	-
12600	378918.53	1341258.53	Аналитический метод	0.10	-
12601	378916.20	1341261.18	Аналитический метод	0.10	-

3. Сведения о характерных точках части (частей) границы объекта					
Обозначение характерных точек части границы	Координаты, м		Метод определения координат характерной точки	Средняя квадратическая погрешность положения характерной точки (Mt), м	Описание обозначения точки на местности (при наличии)
	X	Y			
1	2	3	4	5	6
12602	378915.44	1341264.34	Аналитический метод	0.10	-
12603	378914.56	1341281.07	Аналитический метод	0.10	-
12604	378909.08	1341345.90	Аналитический метод	0.10	-
12605	378908.49	1341353.29	Аналитический метод	0.10	-
12606	378902.42	1341388.83	Аналитический метод	0.10	-
12607	378899.83	1341400.86	Аналитический метод	0.10	-
12608	378899.39	1341403.34	Аналитический метод	0.10	-
12609	378895.24	1341436.42	Аналитический метод	0.10	-
12610	378892.75	1341455.45	Аналитический метод	0.10	-
12611	378892.11	1341460.34	Аналитический метод	0.10	-
12612	378894.52	1341463.67	Аналитический метод	0.10	-
12613	378920.14	1341468.57	Аналитический метод	0.10	-
12614	378923.66	1341466.16	Аналитический метод	0.10	-
12615	378928.39	1341440.10	Аналитический метод	0.10	-
12616	378930.69	1341429.15	Аналитический метод	0.10	-
12617	378934.82	1341409.44	Аналитический метод	0.10	-
12618	378936.50	1341400.30	Аналитический метод	0.10	-
12619	378944.14	1341358.81	Аналитический метод	0.10	-
12620	378955.39	1341316.08	Аналитический метод	0.10	-
12621	378958.42	1341298.32	Аналитический метод	0.10	-
12622	378958.82	1341286.54	Аналитический метод	0.10	-
12597	378959.19	1341265.07	Аналитический метод	0.10	-
12623	378907.97	1341272.85	Аналитический метод	0.10	-
12624	378885.30	1341285.55	Аналитический метод	0.10	-
12625	378881.23	1341286.41	Аналитический метод	0.10	-
12626	378877.56	1341286.57	Аналитический метод	0.10	-

3. Сведения о характерных точках части (частей) границы объекта					
Обозначение характерных точек части границы	Координаты, м		Метод определения координат характерной точки	Средняя квадратическая погрешность положения характерной точки (Mt), м	Описание обозначения точки на местности (при наличии)
	X	Y			
1	2	3	4	5	6
12627	378877.89	1341285.14	Аналитический метод	0.10	-
12628	378833.98	1341275.00	Аналитический метод	0.10	-
12629	378829.19	1341276.50	Аналитический метод	0.10	-
12630	378824.47	1341281.50	Аналитический метод	0.10	-
12631	378822.99	1341287.65	Аналитический метод	0.10	-
12632	378818.28	1341305.81	Аналитический метод	0.10	-
12633	378819.44	1341319.14	Аналитический метод	0.10	-
12634	378815.70	1341350.12	Аналитический метод	0.10	-
12635	378809.19	1341376.43	Аналитический метод	0.10	-
12636	378803.50	1341392.91	Аналитический метод	0.10	-
12637	378799.22	1341411.39	Аналитический метод	0.10	-
12638	378798.12	1341416.63	Аналитический метод	0.10	-
12639	378795.57	1341416.04	Аналитический метод	0.10	-
12640	378785.26	1341453.51	Аналитический метод	0.10	-
12641	378809.91	1341458.37	Аналитический метод	0.10	-
12642	378816.68	1341453.37	Аналитический метод	0.10	-
12643	378824.45	1341421.01	Аналитический метод	0.10	-
12644	378834.29	1341417.33	Аналитический метод	0.10	-
12645	378848.62	1341419.02	Аналитический метод	0.10	-
12646	378836.88	1341422.70	Аналитический метод	0.10	-
12647	378831.80	1341450.22	Аналитический метод	0.10	-
12648	378846.52	1341453.49	Аналитический метод	0.10	-
12649	378879.39	1341460.78	Аналитический метод	0.10	-
12650	378885.09	1341458.56	Аналитический метод	0.10	-
12651	378889.98	1341428.63	Аналитический метод	0.10	-
12652	378901.66	1341349.66	Аналитический метод	0.10	-

3. Сведения о характерных точках части (частей) границы объекта					
Обозначение характерных точек части границы	Координаты, м		Метод определения координат характерной точки	Средняя квадратическая погрешность положения характерной точки (Mt), м	Описание обозначения точки на местности (при наличии)
	X	Y			
1	2	3	4	5	6
12653	378902.69	1341337.10	Аналитический метод	0.10	-
12654	378905.21	1341306.41	Аналитический метод	0.10	-
12623	378907.97	1341272.85	Аналитический метод	0.10	-
12655	378905.31	1341694.16	Аналитический метод	0.10	-
12656	378896.88	1341691.63	Аналитический метод	0.10	-
12657	378897.49	1341689.29	Аналитический метод	0.10	-
12658	378893.65	1341688.20	Аналитический метод	0.10	-
12659	378893.03	1341690.48	Аналитический метод	0.10	-
12660	378891.84	1341690.12	Аналитический метод	0.10	-
12661	378870.90	1341685.49	Аналитический метод	0.10	-
12662	378785.67	1341664.70	Аналитический метод	0.10	-
12663	378784.59	1341668.77	Аналитический метод	0.10	-
12664	378762.83	1341750.91	Аналитический метод	0.10	-
12665	378759.22	1341749.96	Аналитический метод	0.10	-
12666	378759.51	1341748.54	Аналитический метод	0.10	-
12667	378729.31	1341740.34	Аналитический метод	0.10	-
12668	378698.91	1341732.08	Аналитический метод	0.10	-
12669	378662.43	1341722.17	Аналитический метод	0.10	-
12670	378646.25	1341782.02	Аналитический метод	0.10	-
12671	378682.77	1341791.94	Аналитический метод	0.10	-
12672	378700.26	1341796.69	Аналитический метод	0.10	-
12673	378691.14	1341829.35	Аналитический метод	0.10	-
12674	378681.40	1341864.23	Аналитический метод	0.10	-
12675	378671.81	1341898.56	Аналитический метод	0.10	-
12676	378673.85	1341902.39	Аналитический метод	0.10	-
12677	378691.90	1341908.33	Аналитический метод	0.10	-

3. Сведения о характерных точках части (частей) границы объекта					
Обозначение характерных точек части границы	Координаты, м		Метод определения координат характерной точки	Средняя квадратическая погрешность положения характерной точки (Mt), м	Описание обозначения точки на местности (при наличии)
	X	Y			
1	2	3	4	5	6
12678	378723.84	1341918.86	Аналитический метод	0.10	-
12679	378755.56	1341929.31	Аналитический метод	0.10	-
12680	378784.44	1341938.83	Аналитический метод	0.10	-
12681	378796.37	1341910.83	Аналитический метод	0.10	-
12682	378806.07	1341881.39	Аналитический метод	0.10	-
12683	378815.15	1341853.84	Аналитический метод	0.10	-
12684	378813.24	1341853.21	Аналитический метод	0.10	-
12685	378817.92	1341838.96	Аналитический метод	0.10	-
12686	378724.86	1341808.30	Аналитический метод	0.10	-
12687	378726.35	1341803.78	Аналитический метод	0.10	-
12688	378743.43	1341808.42	Аналитический метод	0.10	-
12689	378743.88	1341806.92	Аналитический метод	0.10	-
12690	378789.40	1341818.93	Аналитический метод	0.10	-
12691	378831.20	1341829.96	Аналитический метод	0.10	-
12692	378843.17	1341823.81	Аналитический метод	0.10	-
12693	378855.15	1341778.37	Аналитический метод	0.10	-
12694	378855.92	1341775.46	Аналитический метод	0.10	-
12695	378866.87	1341778.32	Аналитический метод	0.10	-
12696	378882.58	1341759.72	Аналитический метод	0.10	-
12655	378905.31	1341694.16	Аналитический метод	0.10	-
12697	378686.67	1341806.47	Аналитический метод	0.10	-
12698	378684.57	1341802.79	Аналитический метод	0.10	-
12699	378654.21	1341794.54	Аналитический метод	0.10	-
12700	378646.48	1341825.38	Аналитический метод	0.10	-
12701	378638.63	1341856.71	Аналитический метод	0.10	-
12702	378631.48	1341885.27	Аналитический метод	0.10	-

3. Сведения о характерных точках части (частей) границы объекта					
Обозначение характерных точек части границы	Координаты, м		Метод определения координат характерной точки	Средняя квадратическая погрешность положения характерной точки (Mt), м	Описание обозначения точки на местности (при наличии)
	X	Y			
1	2	3	4	5	6
12703	378633.60	1341889.12	Аналитический метод	0.10	-
12704	378658.66	1341897.38	Аналитический метод	0.10	-
12705	378662.30	1341895.42	Аналитический метод	0.10	-
12706	378670.51	1341865.45	Аналитический метод	0.10	-
12707	378674.90	1341849.45	Аналитический метод	0.10	-
12708	378679.05	1341834.30	Аналитический метод	0.10	-
12697	378686.67	1341806.47	Аналитический метод	0.10	-
12709	378660.21	1341911.57	Аналитический метод	0.10	-
12710	378658.07	1341907.72	Аналитический метод	0.10	-
12711	378631.16	1341898.85	Аналитический метод	0.10	-
12712	378627.58	1341900.82	Аналитический метод	0.10	-
12713	378621.56	1341924.86	Аналитический метод	0.10	-
12714	378615.20	1341950.24	Аналитический метод	0.10	-
12715	378609.32	1341973.75	Аналитический метод	0.10	-
12716	378639.22	1341984.99	Аналитический метод	0.10	-
12717	378642.74	1341983.13	Аналитический метод	0.10	-
12718	378648.71	1341958.68	Аналитический метод	0.10	-
12719	378654.92	1341933.26	Аналитический метод	0.10	-
12709	378660.21	1341911.57	Аналитический метод	0.10	-
12720	378779.46	1341663.19	Аналитический метод	0.10	-
12721	378766.03	1341659.91	Аналитический метод	0.10	-
12722	378754.10	1341657.19	Аналитический метод	0.10	-
12723	378727.96	1341651.25	Аналитический метод	0.10	-
12724	378684.95	1341641.36	Аналитический метод	0.10	-
12725	378680.39	1341644.05	Аналитический метод	0.10	-
12726	378669.15	1341683.79	Аналитический метод	0.10	-



3. Сведения о характерных точках части (частей) границы объекта					
Обозначение характерных точек части границы	Координаты, м		Метод определения координат характерной точки	Средняя квадратическая погрешность положения характерной точки (Mt), м	Описание обозначения точки на местности (при наличии)
	X	Y			
1	2	3	4	5	6
12727	378662.62	1341715.40	Аналитический метод	0.10	-
12728	378758.57	1341736.57	Аналитический метод	0.10	-
12729	378768.51	1341705.88	Аналитический метод	0.10	-
12730	378778.14	1341668.32	Аналитический метод	0.10	-
12720	378779.46	1341663.19	Аналитический метод	0.10	-
12731	378674.43	1341642.78	Аналитический метод	0.10	-
12732	378672.09	1341637.62	Аналитический метод	0.10	-
12733	378577.08	1341617.88	Аналитический метод	0.10	-
12734	378559.95	1341693.81	Аналитический метод	0.10	-
12735	378573.28	1341697.16	Аналитический метод	0.10	-
12736	378534.89	1341878.81	Аналитический метод	0.10	-
12737	378615.02	1341897.97	Аналитический метод	0.10	-
12738	378635.59	1341809.38	Аналитический метод	0.10	-
12739	378656.20	1341717.93	Аналитический метод	0.10	-
12731	378674.43	1341642.78	Аналитический метод	0.10	-
12740	378168.04	1341719.15	Аналитический метод	0.10	-
12741	378155.39	1341719.89	Аналитический метод	0.10	-
12742	378123.90	1341714.36	Аналитический метод	0.10	-
12743	378013.67	1341682.59	Аналитический метод	0.10	-
12744	377898.84	1341648.53	Аналитический метод	0.10	-
12745	377901.49	1341724.78	Аналитический метод	0.10	-
12746	377902.29	1341736.65	Аналитический метод	0.10	-
12747	377905.41	1341736.12	Аналитический метод	0.10	-
12748	377942.62	1341729.82	Аналитический метод	0.10	-
12749	377984.68	1341727.05	Аналитический метод	0.10	-
12750	378019.40	1341726.86	Аналитический метод	0.10	-

3. Сведения о характерных точках части (частей) границы объекта					
Обозначение характерных точек части границы	Координаты, м		Метод определения координат характерной точки	Средняя квадратическая погрешность положения характерной точки (Mt), м	Описание обозначения точки на местности (при наличии)
	X	Y			
1	2	3	4	5	6
12751	378062.14	1341727.47	Аналитический метод	0.10	-
12752	378065.19	1341724.45	Аналитический метод	0.10	-
12753	378065.09	1341708.67	Аналитический метод	0.10	-
12754	378065.88	1341702.36	Аналитический метод	0.10	-
12755	378079.55	1341706.72	Аналитический метод	0.10	-
12756	378133.79	1341718.33	Аналитический метод	0.10	-
12757	378150.34	1341721.98	Аналитический метод	0.10	-
12758	378161.26	1341722.26	Аналитический метод	0.10	-
12740	378168.04	1341719.15	Аналитический метод	0.10	-
12759	377890.68	1341813.22	Аналитический метод	0.10	-
12760	377890.13	1341786.44	Аналитический метод	0.10	-
12761	377889.25	1341743.04	Аналитический метод	0.10	-
12762	377881.72	1341643.36	Аналитический метод	0.10	-
12763	377868.47	1341639.42	Аналитический метод	0.10	-
12764	377775.96	1341614.76	Аналитический метод	0.10	-
12765	377761.43	1341616.00	Аналитический метод	0.10	-
12766	377743.44	1341617.55	Аналитический метод	0.10	-
12767	377741.76	1341650.64	Аналитический метод	0.10	-
12768	377734.48	1341701.10	Аналитический метод	0.10	-
12769	377725.86	1341739.95	Аналитический метод	0.10	-
12770	377734.40	1341740.35	Аналитический метод	0.10	-
12771	377715.66	1341784.73	Аналитический метод	0.10	-
12772	377712.20	1341797.87	Аналитический метод	0.10	-
12773	377709.84	1341822.40	Аналитический метод	0.10	-
12774	377711.45	1341844.57	Аналитический метод	0.10	-
12775	377720.67	1341871.38	Аналитический метод	0.10	-

3. Сведения о характерных точках части (частей) границы объекта					
Обозначение характерных точек части границы	Координаты, м		Метод определения координат характерной точки	Средняя квадратическая погрешность положения характерной точки (Mt), м	Описание обозначения точки на местности (при наличии)
	X	Y			
1	2	3	4	5	6
12776	377753.48	1341869.48	Аналитический метод	0.10	-
12777	377784.36	1341865.18	Аналитический метод	0.10	-
12778	377806.78	1341853.72	Аналитический метод	0.10	-
12779	377829.78	1341854.09	Аналитический метод	0.10	-
12780	377858.05	1341855.59	Аналитический метод	0.10	-
12781	377885.99	1341856.70	Аналитический метод	0.10	-
12782	377890.43	1341852.29	Аналитический метод	0.10	-
12759	377890.68	1341813.22	Аналитический метод	0.10	-
12783	378080.01	1341839.90	Аналитический метод	0.10	-
12784	378078.21	1341835.68	Аналитический метод	0.10	-
12785	378068.05	1341823.04	Аналитический метод	0.10	-
12786	378065.97	1341816.16	Аналитический метод	0.10	-
12787	378065.27	1341806.18	Аналитический метод	0.10	-
12788	378065.53	1341777.95	Аналитический метод	0.10	-
12789	378065.29	1341739.87	Аналитический метод	0.10	-
12790	378062.33	1341736.89	Аналитический метод	0.10	-
12791	378019.36	1341736.27	Аналитический метод	0.10	-
12792	377985.15	1341736.46	Аналитический метод	0.10	-
12793	377946.67	1341740.07	Аналитический метод	0.10	-
12794	377933.39	1341740.70	Аналитический метод	0.10	-
12795	377905.83	1341742.99	Аналитический метод	0.10	-
12796	377906.21	1341749.20	Аналитический метод	0.10	-
12797	377906.10	1341755.72	Аналитический метод	0.10	-
12798	377906.57	1341765.50	Аналитический метод	0.10	-
12799	377908.11	1341790.79	Аналитический метод	0.10	-
12800	377908.13	1341796.34	Аналитический метод	0.10	-

3. Сведения о характерных точках части (частей) границы объекта					
Обозначение характерных точек части границы	Координаты, м		Метод определения координат характерной точки	Средняя квадратическая погрешность положения характерной точки (Mt), м	Описание обозначения точки на местности (при наличии)
	X	Y			
1	2	3	4	5	6
12801	377908.17	1341801.27	Аналитический метод	0.10	-
12802	377906.86	1341801.37	Аналитический метод	0.10	-
12803	377908.32	1341845.45	Аналитический метод	0.10	-
12804	377908.30	1341864.04	Аналитический метод	0.10	-
12805	377980.51	1341868.02	Аналитический метод	0.10	-
12806	377980.19	1341861.54	Аналитический метод	0.10	-
12807	377988.39	1341860.93	Аналитический метод	0.10	-
12808	378079.13	1341859.25	Аналитический метод	0.10	-
12783	378080.01	1341839.90	Аналитический метод	0.10	-
12809	380408.98	1340924.74	Аналитический метод	0.10	-
12810	380392.98	1340924.71	Аналитический метод	0.10	-
12811	380392.84	1340924.71	Аналитический метод	0.10	-
12812	380392.78	1340919.06	Аналитический метод	0.10	-
12813	380371.65	1340919.18	Аналитический метод	0.10	-
12814	380371.79	1340928.72	Аналитический метод	0.10	-
12815	380293.30	1340932.39	Аналитический метод	0.10	-
12816	380275.61	1340933.01	Аналитический метод	0.10	-
12817	380249.44	1340933.26	Аналитический метод	0.10	-
12818	380225.86	1340933.12	Аналитический метод	0.10	-
12819	380167.75	1340933.58	Аналитический метод	0.10	-
12820	380146.50	1340933.78	Аналитический метод	0.10	-
12821	380122.63	1340933.71	Аналитический метод	0.10	-
12822	380100.03	1340932.98	Аналитический метод	0.10	-
12823	380099.78	1340962.77	Аналитический метод	0.10	-
12824	380103.18	1340999.37	Аналитический метод	0.10	-
12825	380103.43	1341013.28	Аналитический метод	0.10	-

3. Сведения о характерных точках части (частей) границы объекта					
Обозначение характерных точек части границы	Координаты, м		Метод определения координат характерной точки	Средняя квадратическая погрешность положения характерной точки (Mt), м	Описание обозначения точки на местности (при наличии)
	X	Y			
1	2	3	4	5	6
12826	380103.01	1341021.95	Аналитический метод	0.10	-
12827	380100.93	1341064.56	Аналитический метод	0.10	-
12828	380099.06	1341102.85	Аналитический метод	0.10	-
12829	380098.64	1341112.65	Аналитический метод	0.10	-
12830	380098.68	1341113.60	Аналитический метод	0.10	-
12831	380098.87	1341114.54	Аналитический метод	0.10	-
12832	380099.20	1341115.43	Аналитический метод	0.10	-
12833	380099.67	1341116.26	Аналитический метод	0.10	-
12834	380100.26	1341117.01	Аналитический метод	0.10	-
12835	380100.97	1341117.65	Аналитический метод	0.10	-
12836	380101.77	1341118.17	Аналитический метод	0.10	-
12837	380102.64	1341118.56	Аналитический метод	0.10	-
12838	380103.56	1341118.81	Аналитический метод	0.10	-
12839	380104.51	1341118.90	Аналитический метод	0.10	-
12840	380175.56	1341120.41	Аналитический метод	0.10	-
12841	380183.14	1341120.81	Аналитический метод	0.10	-
12842	380260.02	1341121.85	Аналитический метод	0.10	-
12843	380260.61	1341120.27	Аналитический метод	0.10	-
12844	380278.46	1341072.80	Аналитический метод	0.10	-
12845	380284.86	1341052.68	Аналитический метод	0.10	-
12846	380289.57	1340975.70	Аналитический метод	0.10	-
12847	380275.29	1340976.03	Аналитический метод	0.10	-
12848	380273.20	1340975.58	Аналитический метод	0.10	-
12849	380276.04	1340967.00	Аналитический метод	0.10	-
12850	380283.84	1340966.85	Аналитический метод	0.10	-
12851	380299.34	1340966.66	Аналитический метод	0.10	-

3. Сведения о характерных точках части (частей) границы объекта					
Обозначение характерных точек части границы	Координаты, м		Метод определения координат характерной точки	Средняя квадратическая погрешность положения характерной точки (Mt), м	Описание обозначения точки на местности (при наличии)
	X	Y			
1	2	3	4	5	6
12852	380297.18	1341024.28	Аналитический метод	0.10	-
12853	380292.58	1341024.37	Аналитический метод	0.10	-
12854	380290.81	1341053.75	Аналитический метод	0.10	-
12855	380283.98	1341075.19	Аналитический метод	0.10	-
12856	380267.43	1341116.81	Аналитический метод	0.10	-
12857	380265.07	1341128.40	Аналитический метод	0.10	-
12858	380265.22	1341143.18	Аналитический метод	0.10	-
12859	380322.54	1341143.78	Аналитический метод	0.10	-
12860	380365.64	1341144.23	Аналитический метод	0.10	-
12861	380390.97	1341144.50	Аналитический метод	0.10	-
12862	380395.00	1341140.84	Аналитический метод	0.10	-
12863	380396.66	1341121.75	Аналитический метод	0.10	-
12864	380397.60	1341110.99	Аналитический метод	0.10	-
12865	380397.88	1341107.70	Аналитический метод	0.10	-
12866	380403.00	1341049.00	Аналитический метод	0.10	-
12867	380406.00	1341017.00	Аналитический метод	0.10	-
12868	380408.87	1341011.25	Аналитический метод	0.10	-
12869	380408.86	1340991.49	Аналитический метод	0.10	-
12809	380408.98	1340924.74	Аналитический метод	0.10	-
12870	380245.69	1340802.95	Аналитический метод	0.10	-
12871	380230.52	1340798.11	Аналитический метод	0.10	-
12872	380191.03	1340798.50	Аналитический метод	0.10	-
12873	380190.87	1340842.25	Аналитический метод	0.10	-
12874	380190.77	1340869.83	Аналитический метод	0.10	-
12875	380201.76	1340873.69	Аналитический метод	0.10	-
12876	380212.74	1340877.55	Аналитический метод	0.10	-

3. Сведения о характерных точках части (частей) границы объекта					
Обозначение характерных точек части границы	Координаты, м		Метод определения координат характерной точки	Средняя квадратическая погрешность положения характерной точки (Mt), м	Описание обозначения точки на местности (при наличии)
	X	Y			
1	2	3	4	5	6
12877	380219.01	1340876.90	Аналитический метод	0.10	-
12878	380229.08	1340871.66	Аналитический метод	0.10	-
12870	380245.69	1340802.95	Аналитический метод	0.10	-
12879	380216.11	1340879.34	Аналитический метод	0.10	-
12880	380201.70	1340879.25	Аналитический метод	0.10	-
12881	380187.29	1340879.17	Аналитический метод	0.10	-
12882	380187.25	1340877.30	Аналитический метод	0.10	-
12883	380184.71	1340877.37	Аналитический метод	0.10	-
12884	380185.04	1340863.61	Аналитический метод	0.10	-
12885	380185.45	1340797.85	Аналитический метод	0.10	-
12886	380158.94	1340797.16	Аналитический метод	0.10	-
12887	380158.85	1340792.12	Аналитический метод	0.10	-
12888	380163.65	1340792.46	Аналитический метод	0.10	-
12889	380169.17	1340792.59	Аналитический метод	0.10	-
12890	380185.48	1340792.81	Аналитический метод	0.10	-
12891	380185.10	1340744.62	Аналитический метод	0.10	-
12892	380146.73	1340743.99	Аналитический метод	0.10	-
12893	380125.81	1340743.74	Аналитический метод	0.10	-
12894	380098.24	1340745.75	Аналитический метод	0.10	-
12895	380104.30	1340873.50	Аналитический метод	0.10	-
12896	380101.33	1340873.52	Аналитический метод	0.10	-
12897	380102.49	1340916.11	Аналитический метод	0.10	-
12898	380104.59	1340916.99	Аналитический метод	0.10	-
12899	380132.59	1340917.35	Аналитический метод	0.10	-
12900	380154.65	1340917.89	Аналитический метод	0.10	-
12901	380154.58	1340915.88	Аналитический метод	0.10	-

3. Сведения о характерных точках части (частей) границы объекта					
Обозначение характерных точек части границы	Координаты, м		Метод определения координат характерной точки	Средняя квадратическая погрешность положения характерной точки (Mt), м	Описание обозначения точки на местности (при наличии)
	X	Y			
1	2	3	4	5	6
12902	380188.05	1340916.21	Аналитический метод	0.10	-
12903	380188.07	1340915.22	Аналитический метод	0.10	-
12904	380199.22	1340915.14	Аналитический метод	0.10	-
12905	380213.22	1340915.03	Аналитический метод	0.10	-
12879	380216.11	1340879.34	Аналитический метод	0.10	-
12906	380094.43	1341013.14	Аналитический метод	0.10	-
12907	380094.19	1340999.87	Аналитический метод	0.10	-
12908	380090.82	1340963.60	Аналитический метод	0.10	-
12909	380091.03	1340941.59	Аналитический метод	0.10	-
12910	380091.11	1340932.70	Аналитический метод	0.10	-
12911	380066.04	1340931.89	Аналитический метод	0.10	-
12912	380042.99	1340932.76	Аналитический метод	0.10	-
12913	380038.92	1340932.95	Аналитический метод	0.10	-
12914	379957.27	1340929.60	Аналитический метод	0.10	-
12915	379926.99	1340928.36	Аналитический метод	0.10	-
12916	379926.44	1340928.31	Аналитический метод	0.10	-
12917	379925.46	1340928.31	Аналитический метод	0.10	-
12918	379924.49	1340928.46	Аналитический метод	0.10	-
12919	379923.56	1340928.78	Аналитический метод	0.10	-
12920	379922.69	1340929.23	Аналитический метод	0.10	-
12921	379921.91	1340929.83	Аналитический метод	0.10	-
12922	379921.24	1340930.54	Аналитический метод	0.10	-
12923	379920.69	1340931.35	Аналитический метод	0.10	-
12924	379908.94	1340952.29	Аналитический метод	0.10	-
12925	379899.28	1340991.13	Аналитический метод	0.10	-
12926	379899.33	1340991.56	Аналитический метод	0.10	-



3. Сведения о характерных точках части (частей) границы объекта					
Обозначение характерных точек части границы	Координаты, м		Метод определения координат характерной точки	Средняя квадратическая погрешность положения характерной точки (Mt), м	Описание обозначения точки на местности (при наличии)
	X	Y			
1	2	3	4	5	6
12927	379899.54	1340992.54	Аналитический метод	0.10	-
12928	379899.91	1340993.48	Аналитический метод	0.10	-
12929	379900.43	1340994.35	Аналитический метод	0.10	-
12930	379901.09	1340995.11	Аналитический метод	0.10	-
12931	379901.87	1340995.75	Аналитический метод	0.10	-
12932	379902.74	1340996.26	Аналитический метод	0.10	-
12933	379903.69	1340996.61	Аналитический метод	0.10	-
12934	379904.68	1340996.79	Аналитический метод	0.10	-
12935	379929.39	1340999.32	Аналитический метод	0.10	-
12936	379944.15	1341001.55	Аналитический метод	0.10	-
12937	379958.91	1341003.78	Аналитический метод	0.10	-
12938	379960.00	1341004.35	Аналитический метод	0.10	-
12939	379967.84	1341008.46	Аналитический метод	0.10	-
12940	379972.84	1341015.26	Аналитический метод	0.10	-
12941	379977.84	1341022.06	Аналитический метод	0.10	-
12942	379981.41	1341029.19	Аналитический метод	0.10	-
12943	379982.03	1341052.78	Аналитический метод	0.10	-
12944	379982.47	1341062.18	Аналитический метод	0.10	-
12945	379985.64	1341067.30	Аналитический метод	0.10	-
12946	380044.74	1341110.18	Аналитический метод	0.10	-
12947	380053.72	1341115.57	Аналитический метод	0.10	-
12948	380083.27	1341117.69	Аналитический метод	0.10	-
12949	380084.23	1341117.68	Аналитический метод	0.10	-
12950	380085.17	1341117.52	Аналитический метод	0.10	-
12951	380086.08	1341117.21	Аналитический метод	0.10	-
12952	380086.93	1341116.76	Аналитический метод	0.10	-

3. Сведения о характерных точках части (частей) границы объекта					
Обозначение характерных точек части границы	Координаты, м		Метод определения координат характерной точки	Средняя квадратическая погрешность положения характерной точки (Mt), м	Описание обозначения точки на местности (при наличии)
	X	Y			
1	2	3	4	5	6
12953	380087.70	1341116.18	Аналитический метод	0.10	-
12954	380088.36	1341115.48	Аналитический метод	0.10	-
12955	380088.90	1341114.69	Аналитический метод	0.10	-
12956	380089.31	1341113.82	Аналитический метод	0.10	-
12957	380089.58	1341112.90	Аналитический метод	0.10	-
12958	380089.69	1341111.94	Аналитический метод	0.10	-
12959	380090.07	1341102.44	Аналитический метод	0.10	-
12960	380091.94	1341064.12	Аналитический метод	0.10	-
12961	380094.02	1341021.51	Аналитический метод	0.10	-
12906	380094.43	1341013.14	Аналитический метод	0.10	-
12962	380093.38	1340878.54	Аналитический метод	0.10	-
12963	380093.33	1340840.46	Аналитический метод	0.10	-
12964	380093.27	1340792.75	Аналитический метод	0.10	-
12965	380043.80	1340792.70	Аналитический метод	0.10	-
12966	380030.00	1340788.92	Аналитический метод	0.10	-
12967	380013.26	1340788.49	Аналитический метод	0.10	-
12968	380004.69	1340788.28	Аналитический метод	0.10	-
12969	379979.38	1340786.30	Аналитический метод	0.10	-
12970	379979.43	1340785.48	Аналитический метод	0.10	-
12971	379975.36	1340785.24	Аналитический метод	0.10	-
12972	379973.68	1340784.09	Аналитический метод	0.10	-
12973	379970.68	1340778.55	Аналитический метод	0.10	-
12974	379964.86	1340766.23	Аналитический метод	0.10	-
12975	379947.80	1340730.07	Аналитический метод	0.10	-
12976	379946.90	1340725.60	Аналитический метод	0.10	-
12977	379947.05	1340720.55	Аналитический метод	0.10	-

3. Сведения о характерных точках части (частей) границы объекта					
Обозначение характерных точек части границы	Координаты, м		Метод определения координат характерной точки	Средняя квадратическая погрешность положения характерной точки (Mt), м	Описание обозначения точки на местности (при наличии)
	X	Y			
1	2	3	4	5	6
12978	379946.99	1340719.51	Аналитический метод	0.10	-
12979	379946.75	1340718.50	Аналитический метод	0.10	-
12980	379946.35	1340717.54	Аналитический метод	0.10	-
12981	379945.78	1340716.67	Аналитический метод	0.10	-
12982	379945.07	1340715.91	Аналитический метод	0.10	-
12983	379944.23	1340715.28	Аналитический метод	0.10	-
12984	379943.31	1340714.81	Аналитический метод	0.10	-
12985	379942.31	1340714.50	Аналитический метод	0.10	-
12986	379941.28	1340714.37	Аналитический метод	0.10	-
12987	379925.39	1340713.78	Аналитический метод	0.10	-
12988	379896.79	1340713.14	Аналитический метод	0.10	-
12989	379890.68	1340713.61	Аналитический метод	0.10	-
12990	379884.85	1340714.05	Аналитический метод	0.10	-
12991	379868.87	1340716.12	Аналитический метод	0.10	-
12992	379861.05	1340717.13	Аналитический метод	0.10	-
12993	379852.89	1340718.19	Аналитический метод	0.10	-
12994	379836.43	1340720.35	Аналитический метод	0.10	-
12995	379833.37	1340721.13	Аналитический метод	0.10	-
12996	379817.06	1340728.41	Аналитический метод	0.10	-
12997	379806.65	1340739.45	Аналитический метод	0.10	-
12998	379798.90	1340750.00	Аналитический метод	0.10	-
12999	379790.60	1340764.00	Аналитический метод	0.10	-
13000	379785.50	1340776.50	Аналитический метод	0.10	-
13001	379780.50	1340790.50	Аналитический метод	0.10	-
13002	379777.00	1340802.40	Аналитический метод	0.10	-
13003	379770.61	1340828.43	Аналитический метод	0.10	-

3. Сведения о характерных точках части (частей) границы объекта					
Обозначение характерных точек части границы	Координаты, м		Метод определения координат характерной точки	Средняя квадратическая погрешность положения характерной точки (Mt), м	Описание обозначения точки на местности (при наличии)
	X	Y			
1	2	3	4	5	6
13004	379768.36	1340846.28	Аналитический метод	0.10	-
13005	379764.24	1340880.37	Аналитический метод	0.10	-
13006	379780.33	1340883.67	Аналитический метод	0.10	-
13007	379794.30	1340886.53	Аналитический метод	0.10	-
13008	379806.53	1340889.01	Аналитический метод	0.10	-
13009	379861.92	1340898.39	Аналитический метод	0.10	-
13010	379893.14	1340903.63	Аналитический метод	0.10	-
13011	379969.29	1340914.64	Аналитический метод	0.10	-
13012	379987.68	1340915.66	Аналитический метод	0.10	-
13013	379987.78	1340915.69	Аналитический метод	0.10	-
13014	380009.78	1340916.48	Аналитический метод	0.10	-
13015	380037.88	1340916.51	Аналитический метод	0.10	-
13016	380092.27	1340915.81	Аналитический метод	0.10	-
12962	380093.38	1340878.54	Аналитический метод	0.10	-
13017	379910.41	1340932.18	Аналитический метод	0.10	-
13018	379910.28	1340931.16	Аналитический метод	0.10	-
13019	379909.98	1340930.17	Аналитический метод	0.10	-
13020	379909.53	1340929.24	Аналитический метод	0.10	-
13021	379908.94	1340928.40	Аналитический метод	0.10	-
13022	379908.21	1340927.67	Аналитический метод	0.10	-
13023	379907.38	1340927.06	Аналитический метод	0.10	-
13024	379906.45	1340926.60	Аналитический метод	0.10	-
13025	379906.92	1340923.89	Аналитический метод	0.10	-
13026	379874.42	1340919.10	Аналитический метод	0.10	-
13027	379874.20	1340920.60	Аналитический метод	0.10	-
13028	379855.13	1340917.35	Аналитический метод	0.10	-

3. Сведения о характерных точках части (частей) границы объекта					
Обозначение характерных точек части границы	Координаты, м		Метод определения координат характерной точки	Средняя квадратическая погрешность положения характерной точки (Mt), м	Описание обозначения точки на местности (при наличии)
	X	Y			
1	2	3	4	5	6
13029	379821.68	1340912.90	Аналитический метод	0.10	-
13030	379816.78	1340912.25	Аналитический метод	0.10	-
13031	379817.02	1340910.66	Аналитический метод	0.10	-
13032	379777.21	1340906.46	Аналитический метод	0.10	-
13033	379771.82	1340905.70	Аналитический метод	0.10	-
13034	379766.67	1340944.09	Аналитический метод	0.10	-
13035	379763.10	1340952.21	Аналитический метод	0.10	-
13036	379748.65	1340973.00	Аналитический метод	0.10	-
13037	379748.15	1340973.73	Аналитический метод	0.10	-
13038	379747.79	1340974.54	Аналитический метод	0.10	-
13039	379747.57	1340975.39	Аналитический метод	0.10	-
13040	379747.50	1340976.27	Аналитический метод	0.10	-
13041	379747.59	1340977.15	Аналитический метод	0.10	-
13042	379747.82	1340977.99	Аналитический метод	0.10	-
13043	379748.20	1340978.79	Аналитический метод	0.10	-
13044	379748.71	1340979.51	Аналитический метод	0.10	-
13045	379749.33	1340980.13	Аналитический метод	0.10	-
13046	379750.06	1340980.64	Аналитический метод	0.10	-
13047	379828.65	1340988.87	Аналитический метод	0.10	-
13048	379828.63	1340989.01	Аналитический метод	0.10	-
13049	379885.29	1340994.81	Аналитический метод	0.10	-
13050	379886.24	1340994.83	Аналитический метод	0.10	-
13051	379887.18	1340994.70	Аналитический метод	0.10	-
13052	379888.09	1340994.42	Аналитический метод	0.10	-
13053	379888.94	1340994.01	Аналитический метод	0.10	-
13054	379889.72	1340993.46	Аналитический метод	0.10	-

3. Сведения о характерных точках части (частей) границы объекта					
Обозначение характерных точек части границы	Координаты, м		Метод определения координат характерной точки	Средняя квадратическая погрешность положения характерной точки (Mt), м	Описание обозначения точки на местности (при наличии)
	X	Y			
1	2	3	4	5	6
13055	379890.40	1340992.81	Аналитический метод	0.10	-
13056	379890.98	1340992.05	Аналитический метод	0.10	-
13057	379891.42	1340991.21	Аналитический метод	0.10	-
13058	379891.73	1340990.31	Аналитический метод	0.10	-
13059	379895.80	1340978.00	Аналитический метод	0.10	-
13060	379899.42	1340965.31	Аналитический метод	0.10	-
13061	379902.38	1340949.68	Аналитический метод	0.10	-
13062	379909.79	1340935.18	Аналитический метод	0.10	-
13063	379910.16	1340934.22	Аналитический метод	0.10	-
13064	379910.37	1340933.21	Аналитический метод	0.10	-
13017	379910.41	1340932.18	Аналитический метод	0.10	-
13065	379764.39	1340904.66	Аналитический метод	0.10	-
13066	379759.02	1340894.60	Аналитический метод	0.10	-
13067	379743.46	1340892.72	Аналитический метод	0.10	-
13068	379742.61	1340898.65	Аналитический метод	0.10	-
13069	379733.78	1340897.39	Аналитический метод	0.10	-
13070	379727.85	1340927.57	Аналитический метод	0.10	-
13071	379725.82	1340939.42	Аналитический метод	0.10	-
13072	379727.33	1340943.26	Аналитический метод	0.10	-
13073	379727.99	1340944.63	Аналитический метод	0.10	-
13074	379736.35	1340961.89	Аналитический метод	0.10	-
13075	379742.92	1340962.40	Аналитический метод	0.10	-
13076	379746.68	1340962.70	Аналитический метод	0.10	-
13077	379756.53	1340948.53	Аналитический метод	0.10	-
13078	379759.38	1340942.05	Аналитический метод	0.10	-
13065	379764.39	1340904.66	Аналитический метод	0.10	-

3. Сведения о характерных точках части (частей) границы объекта					
Обозначение характерных точек части границы	Координаты, м		Метод определения координат характерной точки	Средняя квадратическая погрешность положения характерной точки (Mt), м	Описание обозначения точки на местности (при наличии)
	X	Y			
1	2	3	4	5	6
13079	379736.03	1340976.65	Аналитический метод	0.10	-
13080	379736.01	1340975.61	Аналитический метод	0.10	-
13081	379735.82	1340974.59	Аналитический метод	0.10	-
13082	379735.45	1340973.62	Аналитический метод	0.10	-
13083	379720.32	1340942.33	Аналитический метод	0.10	-
13084	379719.98	1340941.46	Аналитический метод	0.10	-
13085	379719.78	1340940.55	Аналитический метод	0.10	-
13086	379719.72	1340939.63	Аналитический метод	0.10	-
13087	379719.80	1340938.70	Аналитический метод	0.10	-
13088	379727.10	1340895.98	Аналитический метод	0.10	-
13089	379706.17	1340892.24	Аналитический метод	0.10	-
13090	379698.28	1340935.47	Аналитический метод	0.10	-
13091	379695.21	1340952.31	Аналитический метод	0.10	-
13092	379694.85	1340986.22	Аналитический метод	0.10	-
13093	379696.49	1341005.64	Аналитический метод	0.10	-
13094	379696.66	1341006.65	Аналитический метод	0.10	-
13095	379697.00	1341007.60	Аналитический метод	0.10	-
13096	379697.19	1341007.94	Аналитический метод	0.10	-
13097	379697.50	1341008.49	Аналитический метод	0.10	-
13098	379697.77	1341008.83	Аналитический метод	0.10	-
13099	379698.14	1341009.29	Аналитический метод	0.10	-
13100	379698.48	1341009.59	Аналитический метод	0.10	-
13101	379698.90	1341009.96	Аналитический метод	0.10	-
13102	379699.31	1341010.21	Аналитический метод	0.10	-
13103	379699.77	1341010.49	Аналитический метод	0.10	-
13104	379700.21	1341010.67	Аналитический метод	0.10	-

3. Сведения о характерных точках части (частей) границы объекта					
Обозначение характерных точек части границы	Координаты, м		Метод определения координат характерной точки	Средняя квадратическая погрешность положения характерной точки (Mt), м	Описание обозначения точки на местности (при наличии)
	X	Y			
1	2	3	4	5	6
13105	379700.72	1341010.87	Аналитический метод	0.10	-
13106	379701.19	1341010.97	Аналитический метод	0.10	-
13107	379701.71	1341011.08	Аналитический метод	0.10	-
13108	379702.19	1341011.11	Аналитический метод	0.10	-
13109	379702.73	1341011.12	Аналитический метод	0.10	-
13110	379703.21	1341011.07	Аналитический метод	0.10	-
13111	379703.74	1341010.99	Аналитический метод	0.10	-
13112	379704.21	1341010.85	Аналитический метод	0.10	-
13113	379704.72	1341010.69	Аналитический метод	0.10	-
13114	379705.15	1341010.48	Аналитический метод	0.10	-
13115	379705.62	1341010.23	Аналитический метод	0.10	-
13116	379706.02	1341009.95	Аналитический метод	0.10	-
13117	379706.44	1341009.62	Аналитический метод	0.10	-
13118	379706.78	1341009.27	Аналитический метод	0.10	-
13119	379707.09	1341008.96	Аналитический метод	0.10	-
13120	379707.24	1341008.78	Аналитический метод	0.10	-
13121	379722.28	1340993.04	Аналитический метод	0.10	-
13122	379726.50	1340988.62	Аналитический метод	0.10	-
13123	379734.38	1340980.38	Аналитический метод	0.10	-
13124	379735.03	1340979.57	Аналитический метод	0.10	-
13125	379735.53	1340978.66	Аналитический метод	0.10	-
13126	379735.87	1340977.68	Аналитический метод	0.10	-
13079	379736.03	1340976.65	Аналитический метод	0.10	-
13127	380092.80	1340789.76	Аналитический метод	0.10	-
13128	380090.64	1340745.04	Аналитический метод	0.10	-
13129	380043.76	1340740.68	Аналитический метод	0.10	-



3. Сведения о характерных точках части (частей) границы объекта					
Обозначение характерных точек части границы	Координаты, м		Метод определения координат характерной точки	Средняя квадратическая погрешность положения характерной точки (Mt), м	Описание обозначения точки на местности (при наличии)
	X	Y			
1	2	3	4	5	6
13130	380029.05	1340724.50	Аналитический метод	0.10	-
13131	380003.34	1340716.17	Аналитический метод	0.10	-
13132	380003.55	1340719.20	Аналитический метод	0.10	-
13133	380008.19	1340785.46	Аналитический метод	0.10	-
13134	380029.95	1340785.92	Аналитический метод	0.10	-
13135	380043.80	1340789.70	Аналитический метод	0.10	-
13127	380092.80	1340789.76	Аналитический метод	0.10	-
13136	380002.62	1340783.58	Аналитический метод	0.10	-
13137	379999.88	1340745.02	Аналитический метод	0.10	-
13138	379997.46	1340728.44	Аналитический метод	0.10	-
13139	379996.71	1340723.27	Аналитический метод	0.10	-
13140	379996.02	1340718.52	Аналитический метод	0.10	-
13141	379961.07	1340715.39	Аналитический метод	0.10	-
13142	379960.09	1340715.38	Аналитический метод	0.10	-
13143	379959.13	1340715.54	Аналитический метод	0.10	-
13144	379958.20	1340715.84	Аналитический метод	0.10	-
13145	379957.33	1340716.29	Аналитический метод	0.10	-
13146	379956.55	1340716.88	Аналитический метод	0.10	-
13147	379955.88	1340717.58	Аналитический метод	0.10	-
13148	379955.32	1340718.39	Аналитический метод	0.10	-
13149	379954.91	1340719.27	Аналитический метод	0.10	-
13150	379954.64	1340720.21	Аналитический метод	0.10	-
13151	379954.54	1340721.19	Аналитический метод	0.10	-
13152	379954.42	1340724.96	Аналитический метод	0.10	-
13153	379954.97	1340727.69	Аналитический метод	0.10	-
13154	379977.37	1340775.16	Аналитический метод	0.10	-

3. Сведения о характерных точках части (частей) границы объекта					
Обозначение характерных точек части границы	Координаты, м		Метод определения координат характерной точки	Средняя квадратическая погрешность положения характерной точки (Mt), м	Описание обозначения точки на местности (при наличии)
	X	Y			
1	2	3	4	5	6
13155	379979.55	1340778.75	Аналитический метод	0.10	-
13156	379982.45	1340781.09	Аналитический метод	0.10	-
13136	380002.62	1340783.58	Аналитический метод	0.10	-
13157	380408.39	1340630.43	Аналитический метод	0.10	-
13158	380408.36	1340622.57	Аналитический метод	0.10	-
13159	380403.03	1340585.72	Аналитический метод	0.10	-
13160	380400.41	1340568.17	Аналитический метод	0.10	-
13161	380395.10	1340532.52	Аналитический метод	0.10	-
13162	380386.71	1340525.32	Аналитический метод	0.10	-
13163	380332.15	1340523.52	Аналитический метод	0.10	-
13164	380299.21	1340515.17	Аналитический метод	0.10	-
13165	380247.21	1340489.95	Аналитический метод	0.10	-
13166	380222.54	1340469.80	Аналитический метод	0.10	-
13167	380213.94	1340470.84	Аналитический метод	0.10	-
13168	380139.33	1340570.30	Аналитический метод	0.10	-
13169	380111.36	1340610.42	Аналитический метод	0.10	-
13170	380112.73	1340615.22	Аналитический метод	0.10	-
13171	380156.61	1340618.33	Аналитический метод	0.10	-
13172	380186.54	1340620.45	Аналитический метод	0.10	-
13173	380218.61	1340622.67	Аналитический метод	0.10	-
13174	380248.53	1340624.79	Аналитический метод	0.10	-
13175	380278.46	1340626.91	Аналитический метод	0.10	-
13176	380308.39	1340629.03	Аналитический метод	0.10	-
13177	380338.32	1340631.15	Аналитический метод	0.10	-
13178	380368.31	1340633.28	Аналитический метод	0.10	-
13179	380403.51	1340635.77	Аналитический метод	0.10	-

3. Сведения о характерных точках части (частей) границы объекта					
Обозначение характерных точек части границы	Координаты, м		Метод определения координат характерной точки	Средняя квадратическая погрешность положения характерной точки (Mt), м	Описание обозначения точки на местности (при наличии)
	X	Y			
1	2	3	4	5	6
13157	380408.39	1340630.43	Аналитический метод	0.10	-
13180	380432.60	1340340.64	Аналитический метод	0.10	-
13181	380409.83	1340331.08	Аналитический метод	0.10	-
13182	380384.87	1340432.32	Аналитический метод	0.10	-
13183	380378.55	1340457.93	Аналитический метод	0.10	-
13184	380372.25	1340483.51	Аналитический метод	0.10	-
13185	380369.26	1340495.62	Аналитический метод	0.10	-
13186	380369.10	1340501.77	Аналитический метод	0.10	-
13187	380369.44	1340507.66	Аналитический метод	0.10	-
13188	380391.37	1340508.39	Аналитический метод	0.10	-
13189	380388.58	1340490.39	Аналитический метод	0.10	-
13190	380388.52	1340489.57	Аналитический метод	0.10	-
13191	380388.56	1340488.75	Аналитический метод	0.10	-
13192	380388.71	1340487.94	Аналитический метод	0.10	-
13193	380394.79	1340464.97	Аналитический метод	0.10	-
13194	380408.89	1340411.69	Аналитический метод	0.10	-
13195	380419.04	1340381.81	Аналитический метод	0.10	-
13180	380432.60	1340340.64	Аналитический метод	0.10	-
13196	380402.83	1340328.14	Аналитический метод	0.10	-
13197	380382.56	1340323.15	Аналитический метод	0.10	-
13198	380302.87	1340287.91	Аналитический метод	0.10	-
13199	380302.74	1340288.44	Аналитический метод	0.10	-
13200	380295.33	1340318.21	Аналитический метод	0.10	-
13201	380287.92	1340347.98	Аналитический метод	0.10	-
13202	380265.68	1340437.29	Аналитический метод	0.10	-
13203	380255.93	1340476.41	Аналитический метод	0.10	-

3. Сведения о характерных точках части (частей) границы объекта					
Обозначение характерных точек части границы	Координаты, м		Метод определения координат характерной точки	Средняя квадратическая погрешность положения характерной точки (Mt), м	Описание обозначения точки на местности (при наличии)
	X	Y			
1	2	3	4	5	6
13204	380304.93	1340499.00	Аналитический метод	0.10	-
13205	380334.56	1340506.51	Аналитический метод	0.10	-
13206	380362.76	1340490.67	Аналитический метод	0.10	-
13207	380364.97	1340481.71	Аналитический метод	0.10	-
13208	380371.27	1340456.14	Аналитический метод	0.10	-
13209	380377.59	1340430.52	Аналитический метод	0.10	-
13210	380398.95	1340343.90	Аналитический метод	0.10	-
13196	380402.83	1340328.14	Аналитический метод	0.10	-
13211	380333.97	1340179.48	Аналитический метод	0.10	-
13212	380300.74	1340160.75	Аналитический метод	0.10	-
13213	380272.29	1340144.71	Аналитический метод	0.10	-
13214	380242.57	1340127.96	Аналитический метод	0.10	-
13215	380243.99	1340123.62	Аналитический метод	0.10	-
13216	380240.69	1340121.49	Аналитический метод	0.10	-
13217	380200.55	1340095.54	Аналитический метод	0.10	-
13218	380198.23	1340102.96	Аналитический метод	0.10	-
13219	380150.78	1340081.09	Аналитический метод	0.10	-
13220	380153.50	1340073.00	Аналитический метод	0.10	-
13221	380164.90	1340037.01	Аналитический метод	0.10	-
13222	380180.72	1339986.70	Аналитический метод	0.10	-
13223	380168.16	1339976.02	Аналитический метод	0.10	-
13224	380151.90	1339964.26	Аналитический метод	0.10	-
13225	380117.57	1339950.33	Аналитический метод	0.10	-
13226	380079.37	1340069.76	Аналитический метод	0.10	-
13227	380113.86	1340082.74	Аналитический метод	0.10	-
13228	380124.12	1340086.62	Аналитический метод	0.10	-

3. Сведения о характерных точках части (частей) границы объекта					
Обозначение характерных точек части границы	Координаты, м		Метод определения координат характерной точки	Средняя квадратическая погрешность положения характерной точки (Mt), м	Описание обозначения точки на местности (при наличии)
	X	Y			
1	2	3	4	5	6
13229	380125.31	1340087.07	Аналитический метод	0.10	-
13230	380126.95	1340087.69	Аналитический метод	0.10	-
13231	380117.31	1340159.82	Аналитический метод	0.10	-
13232	380117.26	1340160.79	Аналитический метод	0.10	-
13233	380117.37	1340161.76	Аналитический метод	0.10	-
13234	380117.63	1340162.69	Аналитический метод	0.10	-
13235	380118.04	1340163.57	Аналитический метод	0.10	-
13236	380118.58	1340164.37	Аналитический метод	0.10	-
13237	380119.25	1340165.08	Аналитический метод	0.10	-
13238	380120.02	1340165.67	Аналитический метод	0.10	-
13239	380130.03	1340172.10	Аналитический метод	0.10	-
13240	380170.04	1340194.95	Аналитический метод	0.10	-
13241	380212.37	1340220.55	Аналитический метод	0.10	-
13242	380239.69	1340237.06	Аналитический метод	0.10	-
13243	380266.73	1340253.41	Аналитический метод	0.10	-
13244	380299.43	1340273.19	Аналитический метод	0.10	-
13245	380328.70	1340193.78	Аналитический метод	0.10	-
13211	380333.97	1340179.48	Аналитический метод	0.10	-
13246	380298.16	1340285.83	Аналитический метод	0.10	-
13247	380229.41	1340242.09	Аналитический метод	0.10	-
13248	380199.33	1340224.62	Аналитический метод	0.10	-
13249	380155.40	1340202.02	Аналитический метод	0.10	-
13250	380154.47	1340201.63	Аналитический метод	0.10	-
13251	380153.48	1340201.41	Аналитический метод	0.10	-
13252	380152.46	1340201.36	Аналитический метод	0.10	-
13253	380151.46	1340201.47	Аналитический метод	0.10	-

3. Сведения о характерных точках части (частей) границы объекта					
Обозначение характерных точек части границы	Координаты, м		Метод определения координат характерной точки	Средняя квадратическая погрешность положения характерной точки (Mt), м	Описание обозначения точки на местности (при наличии)
	X	Y			
1	2	3	4	5	6
13254	380150.48	1340201.76	Аналитический метод	0.10	-
13255	380149.57	1340202.21	Аналитический метод	0.10	-
13256	380148.75	1340202.80	Аналитический метод	0.10	-
13257	380148.04	1340203.52	Аналитический метод	0.10	-
13258	380147.46	1340204.36	Аналитический метод	0.10	-
13259	380147.03	1340205.27	Аналитический метод	0.10	-
13260	380146.76	1340206.25	Аналитический метод	0.10	-
13261	380144.69	1340217.35	Аналитический метод	0.10	-
13262	380132.56	1340282.30	Аналитический метод	0.10	-
13263	380114.80	1340366.69	Аналитический метод	0.10	-
13264	380193.23	1340429.97	Аналитический метод	0.10	-
13265	380211.27	1340443.74	Аналитический метод	0.10	-
13266	380225.90	1340454.91	Аналитический метод	0.10	-
13267	380251.23	1340474.24	Аналитический метод	0.10	-
13268	380256.77	1340452.02	Аналитический метод	0.10	-
13269	380262.23	1340430.08	Аналитический метод	0.10	-
13270	380267.87	1340407.44	Аналитический метод	0.10	-
13271	380273.23	1340385.91	Аналитический метод	0.10	-
13272	380278.16	1340366.11	Аналитический метод	0.10	-
13273	380282.79	1340347.52	Аналитический метод	0.10	-
13274	380290.48	1340316.68	Аналитический метод	0.10	-
13246	380298.16	1340285.83	Аналитический метод	0.10	-
13275	380199.03	1340460.06	Аналитический метод	0.10	-
13276	380194.83	1340453.22	Аналитический метод	0.10	-
13277	380187.36	1340441.07	Аналитический метод	0.10	-
13278	380179.92	1340428.95	Аналитический метод	0.10	-

3. Сведения о характерных точках части (частей) границы объекта					
Обозначение характерных точек части границы	Координаты, м		Метод определения координат характерной точки	Средняя квадратическая погрешность положения характерной точки (Mt), м	Описание обозначения точки на местности (при наличии)
	X	Y			
1	2	3	4	5	6
13279	380177.22	1340432.47	Аналитический метод	0.10	-
13280	380107.27	1340376.03	Аналитический метод	0.10	-
13281	380072.34	1340338.42	Аналитический метод	0.10	-
13282	380071.59	1340337.74	Аналитический метод	0.10	-
13283	380070.73	1340337.19	Аналитический метод	0.10	-
13284	380069.78	1340336.79	Аналитический метод	0.10	-
13285	380068.79	1340336.56	Аналитический метод	0.10	-
13286	380067.77	1340336.51	Аналитический метод	0.10	-
13287	380066.76	1340336.62	Аналитический метод	0.10	-
13288	380065.78	1340336.91	Аналитический метод	0.10	-
13289	380061.47	1340338.58	Аналитический метод	0.10	-
13290	380046.93	1340345.03	Аналитический метод	0.10	-
13291	380031.06	1340355.57	Аналитический метод	0.10	-
13292	380026.41	1340362.43	Аналитический метод	0.10	-
13293	380027.14	1340376.66	Аналитический метод	0.10	-
13294	380032.57	1340383.47	Аналитический метод	0.10	-
13295	380047.76	1340401.06	Аналитический метод	0.10	-
13296	380131.72	1340492.90	Аналитический метод	0.10	-
13297	380126.82	1340499.40	Аналитический метод	0.10	-
13298	380041.78	1340406.37	Аналитический метод	0.10	-
13299	380026.95	1340389.20	Аналитический метод	0.10	-
13300	380020.56	1340383.91	Аналитический метод	0.10	-
13301	380002.95	1340374.97	Аналитический метод	0.10	-
13302	379991.14	1340372.83	Аналитический метод	0.10	-
13303	379979.05	1340374.41	Аналитический метод	0.10	-
13304	379976.40	1340374.74	Аналитический метод	0.10	-

3. Сведения о характерных точках части (частей) границы объекта					
Обозначение характерных точек части границы	Координаты, м		Метод определения координат характерной точки	Средняя квадратическая погрешность положения характерной точки (Mt), м	Описание обозначения точки на местности (при наличии)
	X	Y			
1	2	3	4	5	6
13305	379973.76	1340375.07	Аналитический метод	0.10	-
13306	379970.00	1340376.29	Аналитический метод	0.10	-
13307	379962.47	1340381.55	Аналитический метод	0.10	-
13308	379934.33	1340416.24	Аналитический метод	0.10	-
13309	379950.17	1340432.12	Аналитический метод	0.10	-
13310	379959.21	1340440.81	Аналитический метод	0.10	-
13311	379987.01	1340467.31	Аналитический метод	0.10	-
13312	380001.45	1340481.45	Аналитический метод	0.10	-
13313	380016.93	1340496.48	Аналитический метод	0.10	-
13314	380024.12	1340502.90	Аналитический метод	0.10	-
13315	380026.71	1340500.31	Аналитический метод	0.10	-
13316	380034.59	1340507.83	Аналитический метод	0.10	-
13317	380040.60	1340513.57	Аналитический метод	0.10	-
13318	380037.96	1340516.28	Аналитический метод	0.10	-
13319	380045.20	1340523.16	Аналитический метод	0.10	-
13320	380045.80	1340522.52	Аналитический метод	0.10	-
13321	380053.40	1340530.04	Аналитический метод	0.10	-
13322	380082.16	1340556.55	Аналитический метод	0.10	-
13323	380097.20	1340571.47	Аналитический метод	0.10	-
13324	380106.93	1340582.83	Аналитический метод	0.10	-
13325	380129.16	1340553.20	Аналитический метод	0.10	-
13326	380120.10	1340543.81	Аналитический метод	0.10	-
13327	380103.93	1340530.36	Аналитический метод	0.10	-
13328	380065.63	1340501.33	Аналитический метод	0.10	-
13329	380066.31	1340500.61	Аналитический метод	0.10	-
13330	380068.48	1340498.15	Аналитический метод	0.10	-



3. Сведения о характерных точках части (частей) границы объекта					
Обозначение характерных точек части границы	Координаты, м		Метод определения координат характерной точки	Средняя квадратическая погрешность положения характерной точки (Mt), м	Описание обозначения точки на местности (при наличии)
	X	Y			
1	2	3	4	5	6
13331	380106.58	1340527.02	Аналитический метод	0.10	-
13332	380123.00	1340540.68	Аналитический метод	0.10	-
13333	380131.75	1340549.74	Аналитический метод	0.10	-
13334	380189.60	1340472.63	Аналитический метод	0.10	-
13275	380199.03	1340460.06	Аналитический метод	0.10	-
13335	380104.31	1340586.32	Аналитический метод	0.10	-
13336	380094.28	1340575.17	Аналитический метод	0.10	-
13337	380081.40	1340559.18	Аналитический метод	0.10	-
13338	380074.09	1340552.14	Аналитический метод	0.10	-
13339	380050.04	1340533.25	Аналитический метод	0.10	-
13340	380042.76	1340526.81	Аналитический метод	0.10	-
13341	380035.17	1340519.10	Аналитический метод	0.10	-
13342	380032.84	1340516.80	Аналитический метод	0.10	-
13343	380035.63	1340513.65	Аналитический метод	0.10	-
13344	380028.87	1340507.06	Аналитический метод	0.10	-
13345	380026.38	1340509.97	Аналитический метод	0.10	-
13346	380014.09	1340498.47	Аналитический метод	0.10	-
13347	380006.65	1340491.54	Аналитический метод	0.10	-
13348	380006.40	1340491.82	Аналитический метод	0.10	-
13349	379975.43	1340464.15	Аналитический метод	0.10	-
13350	379959.37	1340448.03	Аналитический метод	0.10	-
13351	379951.69	1340440.35	Аналитический метод	0.10	-
13352	379944.11	1340432.84	Аналитический метод	0.10	-
13353	379930.34	1340421.08	Аналитический метод	0.10	-
13354	379922.02	1340431.16	Аналитический метод	0.10	-
13355	379903.58	1340453.51	Аналитический метод	0.10	-

3. Сведения о характерных точках части (частей) границы объекта					
Обозначение характерных точек части границы	Координаты, м		Метод определения координат характерной точки	Средняя квадратическая погрешность положения характерной точки (Mt), м	Описание обозначения точки на местности (при наличии)
	X	Y			
1	2	3	4	5	6
13356	379901.95	1340455.22	Аналитический метод	0.10	-
13357	379901.36	1340455.93	Аналитический метод	0.10	-
13358	379900.90	1340456.73	Аналитический метод	0.10	-
13359	379900.56	1340457.58	Аналитический метод	0.10	-
13360	379900.35	1340458.47	Аналитический метод	0.10	-
13361	379900.29	1340459.39	Аналитический метод	0.10	-
13362	379900.36	1340460.30	Аналитический метод	0.10	-
13363	379900.57	1340461.20	Аналитический метод	0.10	-
13364	379900.92	1340462.05	Аналитический метод	0.10	-
13365	379918.71	1340497.67	Аналитический метод	0.10	-
13366	379928.90	1340514.84	Аналитический метод	0.10	-
13367	379942.04	1340534.69	Аналитический метод	0.10	-
13368	379991.77	1340580.29	Аналитический метод	0.10	-
13369	380028.92	1340616.43	Аналитический метод	0.10	-
13370	380037.52	1340620.05	Аналитический метод	0.10	-
13371	380058.30	1340624.89	Аналитический метод	0.10	-
13372	380059.21	1340625.03	Аналитический метод	0.10	-
13373	380060.12	1340625.03	Аналитический метод	0.10	-
13374	380061.03	1340624.89	Аналитический метод	0.10	-
13375	380061.90	1340624.61	Аналитический метод	0.10	-
13376	380062.72	1340624.21	Аналитический метод	0.10	-
13377	380064.07	1340623.41	Аналитический метод	0.10	-
13378	380077.61	1340616.29	Аналитический метод	0.10	-
13335	380104.31	1340586.32	Аналитический метод	0.10	-
13379	380026.71	1340629.81	Аналитический метод	0.10	-
13380	380026.54	1340628.53	Аналитический метод	0.10	-

3. Сведения о характерных точках части (частей) границы объекта					
Обозначение характерных точек части границы	Координаты, м		Метод определения координат характерной точки	Средняя квадратическая погрешность положения характерной точки (Mt), м	Описание обозначения точки на местности (при наличии)
	X	Y			
1	2	3	4	5	6
13381	380026.17	1340627.29	Аналитический метод	0.10	-
13382	380025.60	1340626.12	Аналитический метод	0.10	-
13383	380024.85	1340625.06	Аналитический метод	0.10	-
13384	380023.94	1340624.14	Аналитический метод	0.10	-
13385	380020.27	1340620.57	Аналитический метод	0.10	-
13386	380003.14	1340603.90	Аналитический метод	0.10	-
13387	379985.59	1340586.84	Аналитический метод	0.10	-
13388	379985.49	1340586.74	Аналитический метод	0.10	-
13389	379977.14	1340579.09	Аналитический метод	0.10	-
13390	379935.14	1340540.58	Аналитический метод	0.10	-
13391	379931.26	1340534.71	Аналитический метод	0.10	-
13392	379930.73	1340534.14	Аналитический метод	0.10	-
13393	379930.11	1340533.67	Аналитический метод	0.10	-
13394	379929.43	1340533.31	Аналитический метод	0.10	-
13395	379928.69	1340533.07	Аналитический метод	0.10	-
13396	379927.92	1340532.96	Аналитический метод	0.10	-
13397	379927.14	1340532.98	Аналитический метод	0.10	-
13398	379926.38	1340533.13	Аналитический метод	0.10	-
13399	379925.66	1340533.41	Аналитический метод	0.10	-
13400	379924.99	1340533.80	Аналитический метод	0.10	-
13401	379924.40	1340534.30	Аналитический метод	0.10	-
13402	379923.90	1340534.90	Аналитический метод	0.10	-
13403	379915.59	1340581.48	Аналитический метод	0.10	-
13404	379894.75	1340698.27	Аналитический метод	0.10	-
13405	379894.73	1340699.34	Аналитический метод	0.10	-
13406	379894.89	1340700.40	Аналитический метод	0.10	-

3. Сведения о характерных точках части (частей) границы объекта					
Обозначение характерных точек части границы	Координаты, м		Метод определения координат характерной точки	Средняя квадратическая погрешность положения характерной точки (Mt), м	Описание обозначения точки на местности (при наличии)
	X	Y			
1	2	3	4	5	6
13407	379895.22	1340701.41	Аналитический метод	0.10	-
13408	379895.72	1340702.35	Аналитический метод	0.10	-
13409	379896.37	1340703.20	Аналитический метод	0.10	-
13410	379897.15	1340703.93	Аналитический метод	0.10	-
13411	379898.04	1340704.51	Аналитический метод	0.10	-
13412	379899.02	1340704.94	Аналитический метод	0.10	-
13413	379900.05	1340705.20	Аналитический метод	0.10	-
13414	379901.12	1340705.28	Аналитический метод	0.10	-
13415	379925.51	1340706.28	Аналитический метод	0.10	-
13416	379956.47	1340706.59	Аналитический метод	0.10	-
13417	379957.46	1340706.51	Аналитический метод	0.10	-
13418	379958.44	1340706.28	Аналитический метод	0.10	-
13419	379959.36	1340705.88	Аналитический метод	0.10	-
13420	379960.20	1340705.33	Аналитический метод	0.10	-
13421	379960.94	1340704.66	Аналитический метод	0.10	-
13422	379961.55	1340703.86	Аналитический метод	0.10	-
13423	379962.03	1340702.98	Аналитический метод	0.10	-
13424	379962.35	1340702.03	Аналитический метод	0.10	-
13425	379965.64	1340688.76	Аналитический метод	0.10	-
13426	379968.00	1340680.26	Аналитический метод	0.10	-
13427	379979.30	1340662.13	Аналитический метод	0.10	-
13428	379980.66	1340660.81	Аналитический метод	0.10	-
13429	379993.48	1340648.44	Аналитический метод	0.10	-
13430	380022.41	1340637.26	Аналитический метод	0.10	-
13431	380023.51	1340636.57	Аналитический метод	0.10	-
13432	380024.48	1340635.72	Аналитический метод	0.10	-

3. Сведения о характерных точках части (частей) границы объекта					
Обозначение характерных точек части границы	Координаты, м		Метод определения координат характерной точки	Средняя квадратическая погрешность положения характерной точки (Mt), м	Описание обозначения точки на местности (при наличии)
	X	Y			
1	2	3	4	5	6
13433	380025.30	1340634.71	Аналитический метод	0.10	-
13434	380025.95	1340633.59	Аналитический метод	0.10	-
13435	380026.41	1340632.38	Аналитический метод	0.10	-
13436	380026.66	1340631.11	Аналитический метод	0.10	-
13379	380026.71	1340629.81	Аналитический метод	0.10	-
13437	379919.82	1340518.25	Аналитический метод	0.10	-
13438	379919.79	1340517.69	Аналитический метод	0.10	-
13439	379919.68	1340517.15	Аналитический метод	0.10	-
13440	379919.49	1340516.63	Аналитический метод	0.10	-
13441	379919.21	1340516.15	Аналитический метод	0.10	-
13442	379910.80	1340501.98	Аналитический метод	0.10	-
13443	379890.52	1340461.36	Аналитический метод	0.10	-
13444	379890.17	1340460.51	Аналитический метод	0.10	-
13445	379889.96	1340459.62	Аналитический метод	0.10	-
13446	379889.88	1340458.70	Аналитический метод	0.10	-
13447	379889.95	1340457.79	Аналитический метод	0.10	-
13448	379890.16	1340456.89	Аналитический метод	0.10	-
13449	379890.50	1340456.04	Аналитический метод	0.10	-
13450	379890.96	1340455.25	Аналитический метод	0.10	-
13451	379891.54	1340454.54	Аналитический метод	0.10	-
13452	379897.59	1340448.20	Аналитический метод	0.10	-
13453	379915.85	1340426.07	Аналитический метод	0.10	-
13454	379916.16	1340425.46	Аналитический метод	0.10	-
13455	379916.37	1340424.82	Аналитический метод	0.10	-
13456	379916.46	1340424.14	Аналитический метод	0.10	-
13457	379916.44	1340423.46	Аналитический метод	0.10	-

3. Сведения о характерных точках части (частей) границы объекта					
Обозначение характерных точек части границы	Координаты, м		Метод определения координат характерной точки	Средняя квадратическая погрешность положения характерной точки (Mt), м	Описание обозначения точки на местности (при наличии)
	X	Y			
1	2	3	4	5	6
13458	379916.30	1340422.79	Аналитический метод	0.10	-
13459	379916.05	1340422.16	Аналитический метод	0.10	-
13460	379915.69	1340421.58	Аналитический метод	0.10	-
13461	379915.24	1340421.07	Аналитический метод	0.10	-
13462	379914.71	1340420.64	Аналитический метод	0.10	-
13463	379914.11	1340420.31	Аналитический метод	0.10	-
13464	379913.47	1340420.09	Аналитический метод	0.10	-
13465	379912.80	1340419.98	Аналитический метод	0.10	-
13466	379884.56	1340421.13	Аналитический метод	0.10	-
13467	379841.32	1340425.90	Аналитический метод	0.10	-
13468	379840.32	1340426.10	Аналитический метод	0.10	-
13469	379839.36	1340426.47	Аналитический метод	0.10	-
13470	379838.48	1340426.99	Аналитический метод	0.10	-
13471	379837.71	1340427.65	Аналитический метод	0.10	-
13472	379837.05	1340428.44	Аналитический метод	0.10	-
13473	379836.54	1340429.32	Аналитический метод	0.10	-
13474	379836.19	1340430.28	Аналитический метод	0.10	-
13475	379818.93	1340493.16	Аналитический метод	0.10	-
13476	379818.75	1340494.12	Аналитический метод	0.10	-
13477	379818.73	1340495.09	Аналитический метод	0.10	-
13478	379818.86	1340496.05	Аналитический метод	0.10	-
13479	379819.15	1340496.98	Аналитический метод	0.10	-
13480	379819.58	1340497.85	Аналитический метод	0.10	-
13481	379820.15	1340498.64	Аналитический метод	0.10	-
13482	379820.84	1340499.33	Аналитический метод	0.10	-
13483	379821.63	1340499.89	Аналитический метод	0.10	-

3. Сведения о характерных точках части (частей) границы объекта					
Обозначение характерных точек части границы	Координаты, м		Метод определения координат характерной точки	Средняя квадратическая погрешность положения характерной точки (Mt), м	Описание обозначения точки на местности (при наличии)
	X	Y			
1	2	3	4	5	6
13484	379822.50	1340500.32	Аналитический метод	0.10	-
13485	379823.43	1340500.61	Аналитический метод	0.10	-
13486	379866.05	1340509.77	Аналитический метод	0.10	-
13487	379875.89	1340511.89	Аналитический метод	0.10	-
13488	379917.63	1340520.87	Аналитический метод	0.10	-
13489	379918.70	1340520.71	Аналитический метод	0.10	-
13490	379919.08	1340520.30	Аналитический метод	0.10	-
13491	379919.38	1340519.84	Аналитический метод	0.10	-
13492	379919.61	1340519.33	Аналитический метод	0.10	-
13493	379919.76	1340518.80	Аналитический метод	0.10	-
13437	379919.82	1340518.25	Аналитический метод	0.10	-
13494	379910.50	1340536.86	Аналитический метод	0.10	-
13495	379910.40	1340535.85	Аналитический метод	0.10	-
13496	379910.14	1340534.88	Аналитический метод	0.10	-
13497	379909.72	1340533.96	Аналитический метод	0.10	-
13498	379909.16	1340533.12	Аналитический метод	0.10	-
13499	379908.46	1340532.38	Аналитический метод	0.10	-
13500	379907.66	1340531.77	Аналитический метод	0.10	-
13501	379906.77	1340531.30	Аналитический метод	0.10	-
13502	379905.81	1340530.98	Аналитический метод	0.10	-
13503	379811.44	1340510.29	Аналитический метод	0.10	-
13504	379802.95	1340508.42	Аналитический метод	0.10	-
13505	379801.92	1340508.36	Аналитический метод	0.10	-
13506	379800.88	1340508.46	Аналитический метод	0.10	-
13507	379799.88	1340508.72	Аналитический метод	0.10	-
13508	379798.93	1340509.15	Аналитический метод	0.10	-

3. Сведения о характерных точках части (частей) границы объекта					
Обозначение характерных точек части границы	Координаты, м		Метод определения координат характерной точки	Средняя квадратическая погрешность положения характерной точки (Mt), м	Описание обозначения точки на местности (при наличии)
	X	Y			
1	2	3	4	5	6
13509	379798.06	1340509.72	Аналитический метод	0.10	-
13510	379797.29	1340510.42	Аналитический метод	0.10	-
13511	379796.65	1340511.23	Аналитический метод	0.10	-
13512	379796.14	1340512.14	Аналитический метод	0.10	-
13513	379795.78	1340513.11	Аналитический метод	0.10	-
13514	379791.38	1340535.24	Аналитический метод	0.10	-
13515	379784.52	1340569.75	Аналитический метод	0.10	-
13516	379780.99	1340568.94	Аналитический метод	0.10	-
13517	379776.54	1340590.95	Аналитический метод	0.10	-
13518	379780.18	1340591.58	Аналитический метод	0.10	-
13519	379779.18	1340596.62	Аналитический метод	0.10	-
13520	379768.96	1340651.59	Аналитический метод	0.10	-
13521	379765.39	1340670.80	Аналитический метод	0.10	-
13522	379766.99	1340676.08	Аналитический метод	0.10	-
13523	379809.41	1340719.76	Аналитический метод	0.10	-
13524	379815.95	1340720.70	Аналитический метод	0.10	-
13525	379830.90	1340714.02	Аналитический метод	0.10	-
13526	379835.02	1340712.97	Аналитический метод	0.10	-
13527	379851.93	1340710.75	Аналитический метод	0.10	-
13528	379876.64	1340707.55	Аналитический метод	0.10	-
13529	379877.57	1340707.36	Аналитический метод	0.10	-
13530	379878.46	1340707.02	Аналитический метод	0.10	-
13531	379879.28	1340706.54	Аналитический метод	0.10	-
13532	379880.02	1340705.94	Аналитический метод	0.10	-
13533	379880.65	1340705.23	Аналитический метод	0.10	-
13534	379881.17	1340704.43	Аналитический метод	0.10	-



3. Сведения о характерных точках части (частей) границы объекта					
Обозначение характерных точек части границы	Координаты, м		Метод определения координат характерной точки	Средняя квадратическая погрешность положения характерной точки (Mt), м	Описание обозначения точки на местности (при наличии)
	X	Y			
1	2	3	4	5	6
13535	379881.54	1340703.55	Аналитический метод	0.10	-
13536	379881.78	1340702.63	Аналитический метод	0.10	-
13537	379897.76	1340610.74	Аналитический метод	0.10	-
13538	379899.26	1340610.98	Аналитический метод	0.10	-
13539	379901.44	1340593.30	Аналитический метод	0.10	-
13540	379900.82	1340593.17	Аналитический метод	0.10	-
13541	379903.27	1340579.07	Аналитический метод	0.10	-
13542	379910.43	1340537.87	Аналитический метод	0.10	-
13494	379910.50	1340536.86	Аналитический метод	0.10	-
13543	379801.56	1340729.22	Аналитический метод	0.10	-
13544	379800.59	1340722.16	Аналитический метод	0.10	-
13545	379773.01	1340693.87	Аналитический метод	0.10	-
13546	379773.18	1340693.29	Аналитический метод	0.10	-
13547	379772.25	1340693.08	Аналитический метод	0.10	-
13548	379758.62	1340678.95	Аналитический метод	0.10	-
13549	379757.03	1340673.67	Аналитический метод	0.10	-
13550	379761.39	1340650.18	Аналитический метод	0.10	-
13551	379771.61	1340595.17	Аналитический метод	0.10	-
13552	379770.76	1340595.01	Аналитический метод	0.10	-
13553	379772.35	1340586.44	Аналитический метод	0.10	-
13554	379779.72	1340547.17	Аналитический метод	0.10	-
13555	379780.69	1340541.98	Аналитический метод	0.10	-
13556	379782.29	1340533.45	Аналитический метод	0.10	-
13557	379786.57	1340509.78	Аналитический метод	0.10	-
13558	379784.35	1340509.35	Аналитический метод	0.10	-
13559	379731.15	1340499.21	Аналитический метод	0.10	-

3. Сведения о характерных точках части (частей) границы объекта					
Обозначение характерных точек части границы	Координаты, м		Метод определения координат характерной точки	Средняя квадратическая погрешность положения характерной точки (Mt), м	Описание обозначения точки на местности (при наличии)
	X	Y			
1	2	3	4	5	6
13560	379678.56	1340488.90	Аналитический метод	0.10	-
13561	379669.34	1340488.70	Аналитический метод	0.10	-
13562	379668.75	1340488.68	Аналитический метод	0.10	-
13563	379658.25	1340492.23	Аналитический метод	0.10	-
13564	379653.36	1340548.15	Аналитический метод	0.10	-
13565	379659.42	1340551.41	Аналитический метод	0.10	-
13566	379657.76	1340563.83	Аналитический метод	0.10	-
13567	379651.01	1340566.14	Аналитический метод	0.10	-
13568	379634.41	1340653.25	Аналитический метод	0.10	-
13569	379640.07	1340657.44	Аналитический метод	0.10	-
13570	379638.66	1340664.76	Аналитический метод	0.10	-
13571	379631.11	1340666.65	Аналитический метод	0.10	-
13572	379626.52	1340695.58	Аналитический метод	0.10	-
13573	379632.03	1340699.78	Аналитический метод	0.10	-
13574	379630.66	1340707.69	Аналитический метод	0.10	-
13575	379624.57	1340710.51	Аналитический метод	0.10	-
13576	379606.35	1340809.70	Аналитический метод	0.10	-
13577	379690.74	1340854.97	Аналитический метод	0.10	-
13578	379691.66	1340855.37	Аналитический метод	0.10	-
13579	379692.64	1340855.61	Аналитический метод	0.10	-
13580	379693.65	1340855.68	Аналитический метод	0.10	-
13581	379694.65	1340855.59	Аналитический метод	0.10	-
13582	379695.62	1340855.32	Аналитический метод	0.10	-
13583	379696.54	1340854.90	Аналитический метод	0.10	-
13584	379697.37	1340854.33	Аналитический метод	0.10	-
13585	379698.09	1340853.63	Аналитический метод	0.10	-

3. Сведения о характерных точках части (частей) границы объекта					
Обозначение характерных точек части границы	Координаты, м		Метод определения координат характерной точки	Средняя квадратическая погрешность положения характерной точки (Mt), м	Описание обозначения точки на местности (при наличии)
	X	Y			
1	2	3	4	5	6
13586	379698.69	1340852.82	Аналитический метод	0.10	-
13587	379699.14	1340851.92	Аналитический метод	0.10	-
13588	379699.44	1340850.96	Аналитический метод	0.10	-
13589	379699.57	1340849.96	Аналитический метод	0.10	-
13590	379699.72	1340848.36	Аналитический метод	0.10	-
13591	379699.71	1340846.76	Аналитический метод	0.10	-
13592	379695.94	1340829.96	Аналитический метод	0.10	-
13593	379687.80	1340803.61	Аналитический метод	0.10	-
13594	379681.43	1340782.97	Аналитический метод	0.10	-
13595	379682.13	1340777.81	Аналитический метод	0.10	-
13596	379677.44	1340759.28	Аналитический метод	0.10	-
13597	379681.49	1340757.72	Аналитический метод	0.10	-
13598	379694.97	1340801.40	Аналитический метод	0.10	-
13599	379703.19	1340828.03	Аналитический метод	0.10	-
13600	379707.25	1340846.10	Аналитический метод	0.10	-
13601	379706.89	1340854.00	Аналитический метод	0.10	-
13602	379706.59	1340860.62	Аналитический метод	0.10	-
13603	379706.63	1340861.61	Аналитический метод	0.10	-
13604	379706.83	1340862.59	Аналитический метод	0.10	-
13605	379707.19	1340863.52	Аналитический метод	0.10	-
13606	379707.70	1340864.38	Аналитический метод	0.10	-
13607	379708.34	1340865.14	Аналитический метод	0.10	-
13608	379709.10	1340865.78	Аналитический метод	0.10	-
13609	379709.96	1340866.29	Аналитический метод	0.10	-
13610	379710.89	1340866.65	Аналитический метод	0.10	-
13611	379748.12	1340877.59	Аналитический метод	0.10	-

3. Сведения о характерных точках части (частей) границы объекта					
Обозначение характерных точек части границы	Координаты, м		Метод определения координат характерной точки	Средняя квадратическая погрешность положения характерной точки (Mt), м	Описание обозначения точки на местности (при наличии)
	X	Y			
1	2	3	4	5	6
13612	379755.72	1340872.89	Аналитический метод	0.10	-
13613	379759.23	1340853.21	Аналитический метод	0.10	-
13614	379762.23	1340830.28	Аналитический метод	0.10	-
13615	379764.87	1340814.63	Аналитический метод	0.10	-
13616	379768.79	1340798.65	Аналитический метод	0.10	-
13617	379774.70	1340780.27	Аналитический метод	0.10	-
13618	379780.90	1340764.60	Аналитический метод	0.10	-
13619	379795.41	1340740.48	Аналитический метод	0.10	-
13543	379801.56	1340729.22	Аналитический метод	0.10	-
13620	380140.25	1340197.38	Аналитический метод	0.10	-
13621	380140.21	1340196.45	Аналитический метод	0.10	-
13622	380140.03	1340195.55	Аналитический метод	0.10	-
13623	380139.71	1340194.68	Аналитический метод	0.10	-
13624	380139.26	1340193.88	Аналитический метод	0.10	-
13625	380138.69	1340193.15	Аналитический метод	0.10	-
13626	380138.02	1340192.52	Аналитический метод	0.10	-
13627	380137.25	1340192.00	Аналитический метод	0.10	-
13628	380122.94	1340183.74	Аналитический метод	0.10	-
13629	380107.30	1340173.69	Аналитический метод	0.10	-
13630	380104.67	1340170.99	Аналитический метод	0.10	-
13631	380103.22	1340167.85	Аналитический метод	0.10	-
13632	380103.02	1340163.89	Аналитический метод	0.10	-
13633	380112.12	1340095.74	Аналитический метод	0.10	-
13634	380108.84	1340094.40	Аналитический метод	0.10	-
13635	380067.15	1340083.05	Аналитический метод	0.10	-
13636	380067.79	1340078.96	Аналитический метод	0.10	-

3. Сведения о характерных точках части (частей) границы объекта					
Обозначение характерных точек части границы	Координаты, м		Метод определения координат характерной точки	Средняя квадратическая погрешность положения характерной точки (Mt), м	Описание обозначения точки на местности (при наличии)
	X	Y			
1	2	3	4	5	6
13637	380055.64	1340075.54	Аналитический метод	0.10	-
13638	380048.61	1340073.56	Аналитический метод	0.10	-
13639	380008.73	1340063.32	Аналитический метод	0.10	-
13640	379974.27	1340057.17	Аналитический метод	0.10	-
13641	379966.54	1340100.54	Аналитический метод	0.10	-
13642	379958.79	1340143.92	Аналитический метод	0.10	-
13643	379951.05	1340187.29	Аналитический метод	0.10	-
13644	379946.34	1340213.70	Аналитический метод	0.10	-
13645	379929.61	1340380.53	Аналитический метод	0.10	-
13646	379929.88	1340392.25	Аналитический метод	0.10	-
13647	379930.00	1340393.28	Аналитический метод	0.10	-
13648	379930.29	1340394.28	Аналитический метод	0.10	-
13649	379930.75	1340395.22	Аналитический метод	0.10	-
13650	379931.37	1340396.06	Аналитический метод	0.10	-
13651	379932.12	1340396.78	Аналитический метод	0.10	-
13652	379932.99	1340397.36	Аналитический метод	0.10	-
13653	379933.94	1340397.78	Аналитический метод	0.10	-
13654	379934.95	1340398.03	Аналитический метод	0.10	-
13655	379935.99	1340398.10	Аналитический метод	0.10	-
13656	379937.03	1340397.99	Аналитический метод	0.10	-
13657	379938.03	1340397.71	Аналитический метод	0.10	-
13658	379938.97	1340397.25	Аналитический метод	0.10	-
13659	379939.82	1340396.64	Аналитический метод	0.10	-
13660	379940.54	1340395.89	Аналитический метод	0.10	-
13661	379956.26	1340376.51	Аналитический метод	0.10	-
13662	379966.07	1340367.54	Аналитический метод	0.10	-

3. Сведения о характерных точках части (частей) границы объекта					
Обозначение характерных точек части границы	Координаты, м		Метод определения координат характерной точки	Средняя квадратическая погрешность положения характерной точки (Mt), м	Описание обозначения точки на местности (при наличии)
	X	Y			
1	2	3	4	5	6
13663	379968.75	1340366.25	Аналитический метод	0.10	-
13664	379971.57	1340365.27	Аналитический метод	0.10	-
13665	379975.14	1340364.82	Аналитический метод	0.10	-
13666	379991.40	1340362.71	Аналитический метод	0.10	-
13667	379996.62	1340360.80	Аналитический метод	0.10	-
13668	380003.20	1340358.25	Аналитический метод	0.10	-
13669	380015.28	1340351.65	Аналитический метод	0.10	-
13670	380041.13	1340334.48	Аналитический метод	0.10	-
13671	380072.60	1340320.51	Аналитический метод	0.10	-
13672	380081.78	1340320.89	Аналитический метод	0.10	-
13673	380085.08	1340322.65	Аналитический метод	0.10	-
13674	380100.56	1340331.23	Аналитический метод	0.10	-
13675	380104.80	1340334.06	Аналитический метод	0.10	-
13676	380109.38	1340336.11	Аналитический метод	0.10	-
13677	380114.22	1340337.20	Аналитический метод	0.10	-
13678	380124.22	1340283.64	Аналитический метод	0.10	-
13679	380130.40	1340250.54	Аналитический метод	0.10	-
13680	380136.87	1340215.89	Аналитический метод	0.10	-
13681	380140.16	1340198.29	Аналитический метод	0.10	-
13620	380140.25	1340197.38	Аналитический метод	0.10	-
13682	380324.01	1340061.68	Аналитический метод	0.10	-
13683	380267.08	1340029.71	Аналитический метод	0.10	-
13684	380225.12	1340009.19	Аналитический метод	0.10	-
13685	380183.16	1339988.66	Аналитический метод	0.10	-
13686	380157.79	1340071.78	Аналитический метод	0.10	-
13687	380234.60	1340111.61	Аналитический метод	0.10	-

3. Сведения о характерных точках части (частей) границы объекта					
Обозначение характерных точек части границы	Координаты, м		Метод определения координат характерной точки	Средняя квадратическая погрешность положения характерной точки (Mt), м	Описание обозначения точки на местности (при наличии)
	X	Y			
1	2	3	4	5	6
13688	380237.03	1340105.49	Аналитический метод	0.10	-
13689	380292.08	1340132.08	Аналитический метод	0.10	-
13690	380301.48	1340111.36	Аналитический метод	0.10	-
13691	380320.28	1340069.90	Аналитический метод	0.10	-
13682	380324.01	1340061.68	Аналитический метод	0.10	-
13692	380383.31	1339831.35	Аналитический метод	0.10	-
13693	380375.42	1339829.73	Аналитический метод	0.10	-
13694	380341.90	1339811.18	Аналитический метод	0.10	-
13695	380211.95	1339754.50	Аналитический метод	0.10	-
13696	380204.92	1339770.17	Аналитический метод	0.10	-
13697	380187.71	1339811.78	Аналитический метод	0.10	-
13698	380168.22	1339842.52	Аналитический метод	0.10	-
13699	380171.20	1339851.35	Аналитический метод	0.10	-
13700	380174.82	1339852.70	Аналитический метод	0.10	-
13701	380208.23	1339861.60	Аналитический метод	0.10	-
13702	380210.05	1339862.51	Аналитический метод	0.10	-
13703	380229.89	1339870.93	Аналитический метод	0.10	-
13704	380243.98	1339880.79	Аналитический метод	0.10	-
13705	380265.41	1339898.99	Аналитический метод	0.10	-
13706	380263.84	1339904.76	Аналитический метод	0.10	-
13707	380281.44	1339921.18	Аналитический метод	0.10	-
13708	380294.46	1339934.80	Аналитический метод	0.10	-
13709	380305.89	1339943.19	Аналитический метод	0.10	-
13710	380317.31	1339951.57	Аналитический метод	0.10	-
13711	380337.03	1339962.55	Аналитический метод	0.10	-
13712	380358.24	1339902.80	Аналитический метод	0.10	-

3. Сведения о характерных точках части (частей) границы объекта					
Обозначение характерных точек части границы	Координаты, м		Метод определения координат характерной точки	Средняя квадратическая погрешность положения характерной точки (Mt), м	Описание обозначения точки на местности (при наличии)
	X	Y			
1	2	3	4	5	6
13713	380370.32	1339868.79	Аналитический метод	0.10	-
13714	380381.77	1339836.52	Аналитический метод	0.10	-
13692	380383.31	1339831.35	Аналитический метод	0.10	-
13715	380334.40	1339969.94	Аналитический метод	0.10	-
13716	380317.23	1339960.67	Аналитический метод	0.10	-
13717	380319.11	1339955.19	Аналитический метод	0.10	-
13718	380305.34	1339944.90	Аналитический метод	0.10	-
13719	380247.26	1339914.34	Аналитический метод	0.10	-
13720	380252.93	1339899.17	Аналитический метод	0.10	-
13721	380219.77	1339875.81	Аналитический метод	0.10	-
13722	380211.13	1339899.82	Аналитический метод	0.10	-
13723	380204.41	1339918.49	Аналитический метод	0.10	-
13724	380201.63	1339926.21	Аналитический метод	0.10	-
13725	380195.36	1339943.64	Аналитический метод	0.10	-
13726	380189.39	1339960.22	Аналитический метод	0.10	-
13727	380182.39	1339979.64	Аналитический метод	0.10	-
13728	380210.96	1339997.48	Аналитический метод	0.10	-
13729	380215.18	1340000.12	Аналитический метод	0.10	-
13730	380275.11	1340030.37	Аналитический метод	0.10	-
13731	380290.54	1340038.36	Аналитический метод	0.10	-
13732	380307.29	1340046.30	Аналитический метод	0.10	-
13715	380334.40	1339969.94	Аналитический метод	0.10	-
13733	380213.47	1339873.84	Аналитический метод	0.10	-
13734	380206.39	1339871.46	Аналитический метод	0.10	-
13735	380171.28	1339862.11	Аналитический метод	0.10	-
13736	380170.41	1339861.88	Аналитический метод	0.10	-



3. Сведения о характерных точках части (частей) границы объекта					
Обозначение характерных точек части границы	Координаты, м		Метод определения координат характерной точки	Средняя квадратическая погрешность положения характерной точки (Mt), м	Описание обозначения точки на местности (при наличии)
	X	Y			
1	2	3	4	5	6
13737	380172.00	1339857.43	Аналитический метод	0.10	-
13738	380152.91	1339851.72	Аналитический метод	0.10	-
13739	380144.22	1339874.48	Аналитический метод	0.10	-
13740	380130.40	1339910.70	Аналитический метод	0.10	-
13741	380111.74	1339941.82	Аналитический метод	0.10	-
13742	380138.23	1339951.94	Аналитический метод	0.10	-
13743	380138.57	1339950.98	Аналитический метод	0.10	-
13744	380178.70	1339977.22	Аналитический метод	0.10	-
13745	380179.49	1339974.87	Аналитический метод	0.10	-
13746	380196.48	1339924.36	Аналитический метод	0.10	-
13733	380213.47	1339873.84	Аналитический метод	0.10	-
13747	380090.19	1339965.57	Аналитический метод	0.10	-
13748	380082.04	1339955.93	Аналитический метод	0.10	-
13749	380076.96	1339953.39	Аналитический метод	0.10	-
13750	380048.56	1339939.44	Аналитический метод	0.10	-
13751	380047.67	1339939.09	Аналитический метод	0.10	-
13752	380046.73	1339938.88	Аналитический метод	0.10	-
13753	380045.78	1339938.83	Аналитический метод	0.10	-
13754	380044.82	1339938.92	Аналитический метод	0.10	-
13755	380043.90	1339939.17	Аналитический метод	0.10	-
13756	380043.03	1339939.57	Аналитический метод	0.10	-
13757	380042.23	1339940.09	Аналитический метод	0.10	-
13758	380041.52	1339940.74	Аналитический метод	0.10	-
13759	380040.93	1339941.49	Аналитический метод	0.10	-
13760	380040.46	1339942.33	Аналитический метод	0.10	-
13761	380033.80	1339956.91	Аналитический метод	0.10	-

3. Сведения о характерных точках части (частей) границы объекта					
Обозначение характерных точек части границы	Координаты, м		Метод определения координат характерной точки	Средняя квадратическая погрешность положения характерной точки (Mt), м	Описание обозначения точки на местности (при наличии)
	X	Y			
1	2	3	4	5	6
13762	380000.63	1340026.72	Аналитический метод	0.10	-
13763	379993.51	1340035.43	Аналитический метод	0.10	-
13764	379992.71	1340036.47	Аналитический метод	0.10	-
13765	379992.10	1340037.62	Аналитический метод	0.10	-
13766	379991.70	1340038.86	Аналитический метод	0.10	-
13767	379991.50	1340040.14	Аналитический метод	0.10	-
13768	379991.53	1340041.45	Аналитический метод	0.10	-
13769	379991.77	1340042.72	Аналитический метод	0.10	-
13770	379992.22	1340044.56	Аналитический метод	0.10	-
13771	379992.53	1340045.50	Аналитический метод	0.10	-
13772	379992.99	1340046.38	Аналитический метод	0.10	-
13773	379993.60	1340047.17	Аналитический метод	0.10	-
13774	379994.32	1340047.84	Аналитический метод	0.10	-
13775	379995.14	1340048.39	Аналитический метод	0.10	-
13776	379996.04	1340048.80	Аналитический метод	0.10	-
13777	379997.00	1340049.05	Аналитический метод	0.10	-
13778	380011.30	1340051.59	Аналитический метод	0.10	-
13779	380026.38	1340055.52	Аналитический метод	0.10	-
13780	380059.54	1340064.16	Аналитический метод	0.10	-
13781	380065.33	1340047.29	Аналитический метод	0.10	-
13782	380067.10	1340042.13	Аналитический метод	0.10	-
13783	380085.52	1339981.04	Аналитический метод	0.10	-
13747	380090.19	1339965.57	Аналитический метод	0.10	-
13784	380032.43	1339939.22	Аналитический метод	0.10	-
13785	380032.31	1339938.28	Аналитический метод	0.10	-
13786	380032.02	1339937.38	Аналитический метод	0.10	-

3. Сведения о характерных точках части (частей) границы объекта					
Обозначение характерных точек части границы	Координаты, м		Метод определения координат характерной точки	Средняя квадратическая погрешность положения характерной точки (Mt), м	Описание обозначения точки на местности (при наличии)
	X	Y			
1	2	3	4	5	6
13787	380031.59	1339936.54	Аналитический метод	0.10	-
13788	380031.02	1339935.78	Аналитический метод	0.10	-
13789	380030.33	1339935.14	Аналитический метод	0.10	-
13790	380029.53	1339934.62	Аналитический метод	0.10	-
13791	380028.66	1339934.25	Аналитический метод	0.10	-
13792	380027.74	1339934.03	Аналитический метод	0.10	-
13793	380026.80	1339933.98	Аналитический метод	0.10	-
13794	380025.86	1339934.09	Аналитический метод	0.10	-
13795	380024.95	1339934.35	Аналитический метод	0.10	-
13796	379954.24	1339953.93	Аналитический метод	0.10	-
13797	379893.49	1339970.92	Аналитический метод	0.10	-
13798	379847.50	1339985.18	Аналитический метод	0.10	-
13799	379834.38	1339992.81	Аналитический метод	0.10	-
13800	379821.25	1340000.44	Аналитический метод	0.10	-
13801	379805.10	1340008.62	Аналитический метод	0.10	-
13802	379795.37	1340013.85	Аналитический метод	0.10	-
13803	379794.57	1340014.36	Аналитический метод	0.10	-
13804	379793.87	1340014.98	Аналитический метод	0.10	-
13805	379793.28	1340015.71	Аналитический метод	0.10	-
13806	379792.80	1340016.52	Аналитический метод	0.10	-
13807	379786.13	1340030.34	Аналитический метод	0.10	-
13808	379785.76	1340031.31	Аналитический метод	0.10	-
13809	379785.56	1340032.32	Аналитический метод	0.10	-
13810	379783.87	1340048.34	Аналитический метод	0.10	-
13811	379779.43	1340090.41	Аналитический метод	0.10	-
13812	379774.21	1340203.04	Аналитический метод	0.10	-

3. Сведения о характерных точках части (частей) границы объекта					
Обозначение характерных точек части границы	Координаты, м		Метод определения координат характерной точки	Средняя квадратическая погрешность положения характерной точки (Mt), м	Описание обозначения точки на местности (при наличии)
	X	Y			
1	2	3	4	5	6
13813	379773.33	1340222.10	Аналитический метод	0.10	-
13814	379772.36	1340222.03	Аналитический метод	0.10	-
13815	379771.54	1340245.60	Аналитический метод	0.10	-
13816	379774.60	1340272.32	Аналитический метод	0.10	-
13817	379797.77	1340323.03	Аналитический метод	0.10	-
13818	379836.94	1340416.33	Аналитический метод	0.10	-
13819	379883.55	1340411.18	Аналитический метод	0.10	-
13820	379900.64	1340409.61	Аналитический метод	0.10	-
13821	379922.14	1340403.33	Аналитический метод	0.10	-
13822	379921.60	1340380.22	Аналитический метод	0.10	-
13823	379926.74	1340328.09	Аналитический метод	0.10	-
13824	379933.38	1340260.68	Аналитический метод	0.10	-
13825	379934.91	1340239.46	Аналитический метод	0.10	-
13826	379935.22	1340236.34	Аналитический метод	0.10	-
13827	379944.29	1340200.62	Аналитический метод	0.10	-
13828	379945.85	1340186.11	Аналитический метод	0.10	-
13829	379948.79	1340159.90	Аналитический метод	0.10	-
13830	379950.91	1340142.51	Аналитический метод	0.10	-
13831	379958.03	1340113.03	Аналитический метод	0.10	-
13832	379962.46	1340082.71	Аналитический метод	0.10	-
13833	379966.39	1340055.77	Аналитический метод	0.10	-
13834	379968.42	1340049.80	Аналитический метод	0.10	-
13835	379971.23	1340043.97	Аналитический метод	0.10	-
13836	379977.38	1340037.69	Аналитический метод	0.10	-
13837	379987.90	1340029.65	Аналитический метод	0.10	-
13838	379993.82	1340022.41	Аналитический метод	0.10	-

3. Сведения о характерных точках части (частей) границы объекта					
Обозначение характерных точек части границы	Координаты, м		Метод определения координат характерной точки	Средняя квадратическая погрешность положения характерной точки (Mt), м	Описание обозначения точки на местности (при наличии)
	X	Y			
1	2	3	4	5	6
13839	380026.55	1339953.53	Аналитический метод	0.10	-
13840	380031.83	1339941.96	Аналитический метод	0.10	-
13841	380032.19	1339941.09	Аналитический метод	0.10	-
13842	380032.39	1339940.16	Аналитический метод	0.10	-
13784	380032.43	1339939.22	Аналитический метод	0.10	-
13843	379827.11	1340433.83	Аналитический метод	0.10	-
13844	379826.98	1340432.87	Аналитический метод	0.10	-
13845	379826.69	1340431.94	Аналитический метод	0.10	-
13846	379826.26	1340431.07	Аналитический метод	0.10	-
13847	379825.69	1340430.28	Аналитический метод	0.10	-
13848	379825.00	1340429.59	Аналитический метод	0.10	-
13849	379824.21	1340429.02	Аналитический метод	0.10	-
13850	379823.33	1340428.59	Аналитический метод	0.10	-
13851	379822.40	1340428.31	Аналитический метод	0.10	-
13852	379821.44	1340428.18	Аналитический метод	0.10	-
13853	379820.46	1340428.21	Аналитический метод	0.10	-
13854	379807.13	1340429.68	Аналитический метод	0.10	-
13855	379769.27	1340426.95	Аналитический метод	0.10	-
13856	379718.90	1340417.04	Аналитический метод	0.10	-
13857	379718.66	1340416.99	Аналитический метод	0.10	-
13858	379692.26	1340411.80	Аналитический метод	0.10	-
13859	379671.98	1340407.82	Аналитический метод	0.10	-
13860	379674.00	1340404.00	Аналитический метод	0.10	-
13861	379669.00	1340364.00	Аналитический метод	0.10	-
13862	379637.17	1340355.08	Аналитический метод	0.10	-
13863	379647.37	1340402.98	Аналитический метод	0.10	-

3. Сведения о характерных точках части (частей) границы объекта					
Обозначение характерных точек части границы	Координаты, м		Метод определения координат характерной точки	Средняя квадратическая погрешность положения характерной точки (Mt), м	Описание обозначения точки на местности (при наличии)
	X	Y			
1	2	3	4	5	6
13864	379652.43	1340431.73	Аналитический метод	0.10	-
13865	379654.75	1340462.18	Аналитический метод	0.10	-
13866	379655.39	1340470.61	Аналитический метод	0.10	-
13867	379655.34	1340471.90	Аналитический метод	0.10	-
13868	379666.23	1340474.06	Аналитический метод	0.10	-
13869	379680.90	1340476.94	Аналитический метод	0.10	-
13870	379733.46	1340487.24	Аналитический метод	0.10	-
13871	379741.82	1340488.83	Аналитический метод	0.10	-
13872	379741.95	1340488.86	Аналитический метод	0.10	-
13873	379803.93	1340500.68	Аналитический метод	0.10	-
13874	379808.02	1340501.46	Аналитический метод	0.10	-
13875	379811.08	1340493.12	Аналитический метод	0.10	-
13876	379811.42	1340492.17	Аналитический метод	0.10	-
13877	379811.93	1340490.32	Аналитический метод	0.10	-
13878	379826.91	1340435.76	Аналитический метод	0.10	-
13879	379827.09	1340434.80	Аналитический метод	0.10	-
13843	379827.11	1340433.83	Аналитический метод	0.10	-
13880	379826.59	1340417.47	Аналитический метод	0.10	-
13881	379777.04	1340307.80	Аналитический метод	0.10	-
13882	379771.04	1340294.50	Аналитический метод	0.10	-
13883	379773.52	1340292.65	Аналитический метод	0.10	-
13884	379762.67	1340275.98	Аналитический метод	0.10	-
13885	379744.40	1340292.40	Аналитический метод	0.10	-
13886	379739.15	1340297.70	Аналитический метод	0.10	-
13887	379701.90	1340344.53	Аналитический метод	0.10	-
13888	379696.68	1340354.19	Аналитический метод	0.10	-

3. Сведения о характерных точках части (частей) границы объекта					
Обозначение характерных точек части границы	Координаты, м		Метод определения координат характерной точки	Средняя квадратическая погрешность положения характерной точки (Mt), м	Описание обозначения точки на местности (при наличии)
	X	Y			
1	2	3	4	5	6
13889	379692.60	1340364.11	Аналитический метод	0.10	-
13890	379690.51	1340372.84	Аналитический метод	0.10	-
13891	379686.47	1340400.43	Аналитический метод	0.10	-
13892	379717.18	1340406.47	Аналитический метод	0.10	-
13893	379720.89	1340407.20	Аналитический метод	0.10	-
13894	379728.74	1340408.74	Аналитический метод	0.10	-
13895	379729.99	1340410.87	Аналитический метод	0.10	-
13896	379744.62	1340411.87	Аналитический метод	0.10	-
13897	379770.60	1340416.98	Аналитический метод	0.10	-
13898	379778.66	1340417.56	Аналитический метод	0.10	-
13899	379806.94	1340419.64	Аналитический метод	0.10	-
13880	379826.59	1340417.47	Аналитический метод	0.10	-
13900	380051.37	1339708.86	Аналитический метод	0.10	-
13901	380043.49	1339706.04	Аналитический метод	0.10	-
13902	379914.67	1339660.00	Аналитический метод	0.10	-
13903	379912.75	1339664.11	Аналитический метод	0.10	-
13904	379864.53	1339658.32	Аналитический метод	0.10	-
13905	379848.87	1339656.45	Аналитический метод	0.10	-
13906	379820.11	1339655.65	Аналитический метод	0.10	-
13907	379819.08	1339655.71	Аналитический метод	0.10	-
13908	379818.08	1339655.94	Аналитический метод	0.10	-
13909	379817.14	1339656.34	Аналитический метод	0.10	-
13910	379816.27	1339656.89	Аналитический метод	0.10	-
13911	379798.86	1339670.34	Аналитический метод	0.10	-
13912	379795.14	1339672.97	Аналитический метод	0.10	-
13913	379794.27	1339673.51	Аналитический метод	0.10	-

3. Сведения о характерных точках части (частей) границы объекта					
Обозначение характерных точек части границы	Координаты, м		Метод определения координат характерной точки	Средняя квадратическая погрешность положения характерной точки (Mt), м	Описание обозначения точки на местности (при наличии)
	X	Y			
1	2	3	4	5	6
13914	379793.50	1339674.19	Аналитический метод	0.10	-
13915	379792.86	1339674.99	Аналитический метод	0.10	-
13916	379792.37	1339675.89	Аналитический метод	0.10	-
13917	379792.04	1339676.87	Аналитический метод	0.10	-
13918	379791.87	1339677.88	Аналитический метод	0.10	-
13919	379788.72	1339721.28	Аналитический метод	0.10	-
13920	379788.71	1339721.91	Аналитический метод	0.10	-
13921	379788.76	1339722.54	Аналитический метод	0.10	-
13922	379789.29	1339726.34	Аналитический метод	0.10	-
13923	379791.35	1339730.08	Аналитический метод	0.10	-
13924	379810.18	1339746.07	Аналитический метод	0.10	-
13925	379820.74	1339755.04	Аналитический метод	0.10	-
13926	379815.99	1339763.10	Аналитический метод	0.10	-
13927	379778.64	1339833.22	Аналитический метод	0.10	-
13928	379765.44	1339856.95	Аналитический метод	0.10	-
13929	379765.09	1339857.57	Аналитический метод	0.10	-
13930	379750.25	1339849.86	Аналитический метод	0.10	-
13931	379802.47	1339757.14	Аналитический метод	0.10	-
13932	379747.33	1339731.33	Аналитический метод	0.10	-
13933	379744.82	1339761.31	Аналитический метод	0.10	-
13934	379741.89	1339796.39	Аналитический метод	0.10	-
13935	379737.96	1339843.48	Аналитический метод	0.10	-
13936	379733.89	1339892.16	Аналитический метод	0.10	-
13937	379734.60	1339891.75	Аналитический метод	0.10	-
13938	379743.32	1339889.04	Аналитический метод	0.10	-
13939	379754.22	1339889.70	Аналитический метод	0.10	-



3. Сведения о характерных точках части (частей) границы объекта					
Обозначение характерных точек части границы	Координаты, м		Метод определения координат характерной точки	Средняя квадратическая погрешность положения характерной точки (Mt), м	Описание обозначения точки на местности (при наличии)
	X	Y			
1	2	3	4	5	6
13940	379788.72	1339909.12	Аналитический метод	0.10	-
13941	379861.23	1339947.28	Аналитический метод	0.10	-
13942	379868.51	1339951.11	Аналитический метод	0.10	-
13943	379869.39	1339951.49	Аналитический метод	0.10	-
13944	379870.31	1339951.72	Аналитический метод	0.10	-
13945	379871.25	1339951.80	Аналитический метод	0.10	-
13946	379872.20	1339951.74	Аналитический метод	0.10	-
13947	379873.13	1339951.52	Аналитический метод	0.10	-
13948	379874.01	1339951.16	Аналитический метод	0.10	-
13949	379874.82	1339950.67	Аналитический метод	0.10	-
13950	379895.84	1339935.49	Аналитический метод	0.10	-
13951	379900.62	1339930.14	Аналитический метод	0.10	-
13952	379912.38	1339904.89	Аналитический метод	0.10	-
13953	379914.33	1339900.83	Аналитический метод	0.10	-
13954	379919.41	1339890.29	Аналитический метод	0.10	-
13955	379966.31	1339834.95	Аналитический метод	0.10	-
13956	379999.85	1339796.25	Аналитический метод	0.10	-
13957	380029.59	1339746.89	Аналитический метод	0.10	-
13958	380043.58	1339722.46	Аналитический метод	0.10	-
13900	380051.37	1339708.86	Аналитический метод	0.10	-
13959	379856.47	1339960.41	Аналитический метод	0.10	-
13960	379856.23	1339956.90	Аналитический метод	0.10	-
13961	379856.07	1339955.89	Аналитический метод	0.10	-
13962	379855.75	1339954.93	Аналитический метод	0.10	-
13963	379855.27	1339954.04	Аналитический метод	0.10	-
13964	379854.64	1339953.24	Аналитический метод	0.10	-

3. Сведения о характерных точках части (частей) границы объекта					
Обозначение характерных точек части границы	Координаты, м		Метод определения координат характерной точки	Средняя квадратическая погрешность положения характерной точки (Mt), м	Описание обозначения точки на местности (при наличии)
	X	Y			
1	2	3	4	5	6
13965	379853.89	1339952.56	Аналитический метод	0.10	-
13966	379853.04	1339952.01	Аналитический метод	0.10	-
13967	379784.89	1339916.15	Аналитический метод	0.10	-
13968	379751.90	1339897.57	Аналитический метод	0.10	-
13969	379744.30	1339897.11	Аналитический метод	0.10	-
13970	379737.97	1339899.08	Аналитический метод	0.10	-
13971	379728.67	1339904.86	Аналитический метод	0.10	-
13972	379725.48	1339910.07	Аналитический метод	0.10	-
13973	379724.49	1339918.87	Аналитический метод	0.10	-
13974	379722.82	1339935.80	Аналитический метод	0.10	-
13975	379722.43	1339954.64	Аналитический метод	0.10	-
13976	379722.21	1339961.44	Аналитический метод	0.10	-
13977	379722.26	1339962.43	Аналитический метод	0.10	-
13978	379722.47	1339963.40	Аналитический метод	0.10	-
13979	379722.84	1339964.32	Аналитический метод	0.10	-
13980	379723.36	1339965.17	Аналитический метод	0.10	-
13981	379724.01	1339965.92	Аналитический метод	0.10	-
13982	379724.77	1339966.55	Аналитический метод	0.10	-
13983	379725.62	1339967.05	Аналитический метод	0.10	-
13984	379726.55	1339967.40	Аналитический метод	0.10	-
13985	379727.52	1339967.59	Аналитический метод	0.10	-
13986	379729.61	1339967.83	Аналитический метод	0.10	-
13987	379729.52	1339988.38	Аналитический метод	0.10	-
13988	379713.39	1339987.04	Аналитический метод	0.10	-
13989	379714.04	1339966.71	Аналитический метод	0.10	-
13990	379714.43	1339954.43	Аналитический метод	0.10	-

3. Сведения о характерных точках части (частей) границы объекта					
Обозначение характерных точек части границы	Координаты, м		Метод определения координат характерной точки	Средняя квадратическая погрешность положения характерной точки (Mt), м	Описание обозначения точки на местности (при наличии)
	X	Y			
1	2	3	4	5	6
13991	379714.83	1339935.32	Аналитический метод	0.10	-
13992	379716.53	1339918.03	Аналитический метод	0.10	-
13993	379718.53	1339900.37	Аналитический метод	0.10	-
13994	379723.33	1339901.07	Аналитический метод	0.10	-
13995	379725.32	1339898.79	Аналитический метод	0.10	-
13996	379728.00	1339866.65	Аналитический метод	0.10	-
13997	379730.87	1339832.27	Аналитический метод	0.10	-
13998	379733.74	1339797.89	Аналитический метод	0.10	-
13999	379736.61	1339763.50	Аналитический метод	0.10	-
14000	379738.48	1339741.08	Аналитический метод	0.10	-
14001	379733.55	1339732.56	Аналитический метод	0.10	-
14002	379715.44	1339724.07	Аналитический метод	0.10	-
14003	379709.51	1339727.50	Аналитический метод	0.10	-
14004	379706.71	1339761.01	Аналитический метод	0.10	-
14005	379703.84	1339795.39	Аналитический метод	0.10	-
14006	379700.98	1339829.77	Аналитический метод	0.10	-
14007	379698.11	1339864.15	Аналитический метод	0.10	-
14008	379695.37	1339896.95	Аналитический метод	0.10	-
14009	379687.44	1339895.78	Аналитический метод	0.10	-
14010	379690.65	1339857.29	Аналитический метод	0.10	-
14011	379693.89	1339818.43	Аналитический метод	0.10	-
14012	379697.14	1339779.56	Аналитический метод	0.10	-
14013	379700.38	1339740.70	Аналитический метод	0.10	-
14014	379701.78	1339723.88	Аналитический метод	0.10	-
14015	379696.85	1339715.35	Аналитический метод	0.10	-
14016	379663.00	1339699.48	Аналитический метод	0.10	-

3. Сведения о характерных точках части (частей) границы объекта					
Обозначение характерных точек части границы	Координаты, м		Метод определения координат характерной точки	Средняя квадратическая погрешность положения характерной точки (Mt), м	Описание обозначения точки на местности (при наличии)
	X	Y			
1	2	3	4	5	6
14017	379653.53	1339701.43	Аналитический метод	0.10	-
14018	379645.32	1339803.56	Аналитический метод	0.10	-
14019	379637.58	1339892.00	Аналитический метод	0.10	-
14020	379636.20	1339909.63	Аналитический метод	0.10	-
14021	379636.18	1339909.79	Аналитический метод	0.10	-
14022	379634.99	1339928.64	Аналитический метод	0.10	-
14023	379632.15	1339961.63	Аналитический метод	0.10	-
14024	379630.11	1339980.11	Аналитический метод	0.10	-
14025	379630.65	1339992.28	Аналитический метод	0.10	-
14026	379670.38	1339995.78	Аналитический метод	0.10	-
14027	379736.86	1340001.66	Аналитический метод	0.10	-
14028	379776.97	1340004.60	Аналитический метод	0.10	-
14029	379782.65	1340003.80	Аналитический метод	0.10	-
14030	379800.38	1339997.56	Аналитический метод	0.10	-
14031	379815.53	1339989.88	Аналитический метод	0.10	-
14032	379840.48	1339975.45	Аналитический метод	0.10	-
14033	379854.00	1339965.69	Аналитический метод	0.10	-
14034	379854.77	1339965.03	Аналитический метод	0.10	-
14035	379855.42	1339964.25	Аналитический метод	0.10	-
14036	379855.92	1339963.37	Аналитический метод	0.10	-
14037	379856.27	1339962.42	Аналитический метод	0.10	-
14038	379856.46	1339961.42	Аналитический метод	0.10	-
13959	379856.47	1339960.41	Аналитический метод	0.10	-
14039	379770.84	1340019.81	Аналитический метод	0.10	-
14040	379699.80	1340012.84	Аналитический метод	0.10	-
14041	379631.30	1340009.57	Аналитический метод	0.10	-

3. Сведения о характерных точках части (частей) границы объекта					
Обозначение характерных точек части границы	Координаты, м		Метод определения координат характерной точки	Средняя квадратическая погрешность положения характерной точки (Mt), м	Описание обозначения точки на местности (при наличии)
	X	Y			
1	2	3	4	5	6
14042	379621.16	1340125.54	Аналитический метод	0.10	-
14043	379620.15	1340144.93	Аналитический метод	0.10	-
14044	379619.06	1340165.69	Аналитический метод	0.10	-
14045	379620.58	1340235.52	Аналитический метод	0.10	-
14046	379623.61	1340267.56	Аналитический метод	0.10	-
14047	379629.39	1340297.10	Аналитический метод	0.10	-
14048	379632.00	1340318.49	Аналитический метод	0.10	-
14049	379635.54	1340347.51	Аналитический метод	0.10	-
14050	379678.51	1340360.25	Аналитический метод	0.10	-
14051	379693.78	1340335.30	Аналитический метод	0.10	-
14052	379705.79	1340315.67	Аналитический метод	0.10	-
14053	379725.44	1340292.93	Аналитический метод	0.10	-
14054	379726.92	1340293.26	Аналитический метод	0.10	-
14055	379754.79	1340265.83	Аналитический метод	0.10	-
14056	379757.91	1340236.99	Аналитический метод	0.10	-
14057	379758.49	1340232.35	Аналитический метод	0.10	-
14058	379764.15	1340166.12	Аналитический метод	0.10	-
14059	379766.02	1340145.06	Аналитический метод	0.10	-
14060	379766.27	1340141.88	Аналитический метод	0.10	-
14061	379767.85	1340141.99	Аналитический метод	0.10	-
14062	379767.90	1340139.96	Аналитический метод	0.10	-
14063	379768.08	1340137.96	Аналитический метод	0.10	-
14064	379766.58	1340137.86	Аналитический метод	0.10	-
14065	379766.62	1340137.28	Аналитический метод	0.10	-
14066	379767.82	1340119.21	Аналитический метод	0.10	-
14067	379770.36	1340064.36	Аналитический метод	0.10	-

3. Сведения о характерных точках части (частей) границы объекта					
Обозначение характерных точек части границы	Координаты, м		Метод определения координат характерной точки	Средняя квадратическая погрешность положения характерной точки (Mt), м	Описание обозначения точки на местности (при наличии)
	X	Y			
1	2	3	4	5	6
14039	379770.84	1340019.81	Аналитический метод	0.10	-
14068	379628.24	1340481.34	Аналитический метод	0.10	-
14069	379626.84	1340454.84	Аналитический метод	0.10	-
14070	379623.28	1340421.28	Аналитический метод	0.10	-
14071	379614.75	1340375.30	Аналитический метод	0.10	-
14072	379608.59	1340373.95	Аналитический метод	0.10	-
14073	379604.22	1340433.18	Аналитический метод	0.10	-
14074	379601.73	1340461.58	Аналитический метод	0.10	-
14075	379602.07	1340461.76	Аналитический метод	0.10	-
14076	379627.73	1340481.34	Аналитический метод	0.10	-
14068	379628.24	1340481.34	Аналитический метод	0.10	-
14077	379627.93	1340492.43	Аналитический метод	0.10	-
14078	379622.44	1340486.82	Аналитический метод	0.10	-
14079	379623.18	1340484.44	Аналитический метод	0.10	-
14080	379600.23	1340467.08	Аналитический метод	0.10	-
14081	379593.72	1340518.97	Аналитический метод	0.10	-
14082	379588.36	1340548.24	Аналитический метод	0.10	-
14083	379616.53	1340554.31	Аналитический метод	0.10	-
14084	379622.73	1340553.08	Аналитический метод	0.10	-
14077	379627.93	1340492.43	Аналитический метод	0.10	-
14085	379620.51	1340566.45	Аналитический метод	0.10	-
14086	379615.03	1340562.61	Аналитический метод	0.10	-
14087	379615.40	1340560.59	Аналитический метод	0.10	-
14088	379587.12	1340555.05	Аналитический метод	0.10	-
14089	379572.57	1340637.02	Аналитический метод	0.10	-
14090	379606.93	1340644.70	Аналитический метод	0.10	-

3. Сведения о характерных точках части (частей) границы объекта					
Обозначение характерных точек части границы	Координаты, м		Метод определения координат характерной точки	Средняя квадратическая погрешность положения характерной точки (Mt), м	Описание обозначения точки на местности (при наличии)
	X	Y			
1	2	3	4	5	6
14085	379620.51	1340566.45	Аналитический метод	0.10	-
14091	379606.52	1340669.80	Аналитический метод	0.10	-
14092	379603.76	1340665.01	Аналитический метод	0.10	-
14093	379604.85	1340658.74	Аналитический метод	0.10	-
14094	379600.16	1340654.41	Аналитический метод	0.10	-
14095	379600.71	1340651.60	Аналитический метод	0.10	-
14096	379570.82	1340644.58	Аналитический метод	0.10	-
14097	379540.09	1340776.19	Аналитический метод	0.10	-
14098	379537.64	1340793.96	Аналитический метод	0.10	-
14099	379535.39	1340810.29	Аналитический метод	0.10	-
14100	379540.53	1340810.84	Аналитический метод	0.10	-
14101	379577.47	1340813.17	Аналитический метод	0.10	-
14102	379577.60	1340813.15	Аналитический метод	0.10	-
14103	379602.44	1340672.34	Аналитический метод	0.10	-
14091	379606.52	1340669.80	Аналитический метод	0.10	-
14104	379571.91	1340830.08	Аналитический метод	0.10	-
14105	379571.74	1340829.97	Аналитический метод	0.10	-
14106	379556.70	1340823.00	Аналитический метод	0.10	-
14107	379544.26	1340821.09	Аналитический метод	0.10	-
14108	379539.69	1340820.80	Аналитический метод	0.10	-
14109	379499.62	1340816.58	Аналитический метод	0.10	-
14110	379442.66	1340810.14	Аналитический метод	0.10	-
14111	379440.27	1340810.07	Аналитический метод	0.10	-
14112	379399.76	1340814.40	Аналитический метод	0.10	-
14113	379398.80	1340814.58	Аналитический метод	0.10	-
14114	379397.88	1340814.91	Аналитический метод	0.10	-

3. Сведения о характерных точках части (частей) границы объекта					
Обозначение характерных точек части границы	Координаты, м		Метод определения координат характерной точки	Средняя квадратическая погрешность положения характерной точки (Mt), м	Описание обозначения точки на местности (при наличии)
	X	Y			
1	2	3	4	5	6
14115	379397.03	1340815.40	Аналитический метод	0.10	-
14116	379396.27	1340816.01	Аналитический метод	0.10	-
14117	379395.62	1340816.74	Аналитический метод	0.10	-
14118	379395.09	1340817.56	Аналитический метод	0.10	-
14119	379394.71	1340818.46	Аналитический метод	0.10	-
14120	379392.69	1340824.50	Аналитический метод	0.10	-
14121	379386.78	1340842.20	Аналитический метод	0.10	-
14122	379380.86	1340859.90	Аналитический метод	0.10	-
14123	379380.02	1340866.65	Аналитический метод	0.10	-
14124	379384.59	1340887.05	Аналитический метод	0.10	-
14125	379388.06	1340895.18	Аналитический метод	0.10	-
14126	379390.79	1340901.97	Аналитический метод	0.10	-
14127	379391.38	1340903.21	Аналитический метод	0.10	-
14128	379392.18	1340904.33	Аналитический метод	0.10	-
14129	379393.16	1340905.30	Аналитический метод	0.10	-
14130	379394.29	1340906.09	Аналитический метод	0.10	-
14131	379395.53	1340906.68	Аналитический метод	0.10	-
14132	379547.06	1340950.76	Аналитический метод	0.10	-
14133	379564.54	1340866.58	Аналитический метод	0.10	-
14104	379571.91	1340830.08	Аналитический метод	0.10	-
14134	379545.53	1340958.12	Аналитический метод	0.10	-
14135	379397.74	1340915.14	Аналитический метод	0.10	-
14136	379396.78	1340914.94	Аналитический метод	0.10	-
14137	379395.81	1340914.91	Аналитический метод	0.10	-
14138	379394.84	1340915.03	Аналитический метод	0.10	-
14139	379393.90	1340915.30	Аналитический метод	0.10	-



3. Сведения о характерных точках части (частей) границы объекта					
Обозначение характерных точек части границы	Координаты, м		Метод определения координат характерной точки	Средняя квадратическая погрешность положения характерной точки (Mt), м	Описание обозначения точки на местности (при наличии)
	X	Y			
1	2	3	4	5	6
14140	379393.02	1340915.73	Аналитический метод	0.10	-
14141	379392.22	1340916.29	Аналитический метод	0.10	-
14142	379391.52	1340916.97	Аналитический метод	0.10	-
14143	379390.95	1340917.76	Аналитический метод	0.10	-
14144	379390.51	1340918.63	Аналитический метод	0.10	-
14145	379390.21	1340919.56	Аналитический метод	0.10	-
14146	379388.90	1340925.30	Аналитический метод	0.10	-
14147	379386.13	1340937.43	Аналитический метод	0.10	-
14148	379383.38	1340946.09	Аналитический метод	0.10	-
14149	379374.74	1340955.41	Аналитический метод	0.10	-
14150	379370.77	1340962.03	Аналитический метод	0.10	-
14151	379365.64	1340985.55	Аналитический метод	0.10	-
14152	379365.60	1340985.71	Аналитический метод	0.10	-
14153	379404.48	1340999.01	Аналитический метод	0.10	-
14154	379478.14	1341017.17	Аналитический метод	0.10	-
14155	379528.62	1341025.11	Аналитический метод	0.10	-
14156	379534.04	1341021.95	Аналитический метод	0.10	-
14157	379539.81	1340992.97	Аналитический метод	0.10	-
14158	379538.18	1340986.22	Аналитический метод	0.10	-
14159	379540.09	1340977.31	Аналитический метод	0.10	-
14160	379542.95	1340970.54	Аналитический метод	0.10	-
14134	379545.53	1340958.12	Аналитический метод	0.10	-
14161	379384.77	1340909.10	Аналитический метод	0.10	-
14162	379384.15	1340905.49	Аналитический метод	0.10	-
14163	379377.29	1340889.40	Аналитический метод	0.10	-
14164	379372.28	1340867.02	Аналитический метод	0.10	-

3. Сведения о характерных точках части (частей) границы объекта					
Обозначение характерных точек части границы	Координаты, м		Метод определения координат характерной точки	Средняя квадратическая погрешность положения характерной точки (Mt), м	Описание обозначения точки на местности (при наличии)
	X	Y			
1	2	3	4	5	6
14165	379373.37	1340858.20	Аналитический метод	0.10	-
14166	379379.53	1340839.78	Аналитический метод	0.10	-
14167	379384.42	1340823.67	Аналитический метод	0.10	-
14168	379384.63	1340822.73	Аналитический метод	0.10	-
14169	379384.68	1340821.77	Аналитический метод	0.10	-
14170	379384.57	1340820.81	Аналитический метод	0.10	-
14171	379384.32	1340819.87	Аналитический метод	0.10	-
14172	379383.91	1340819.00	Аналитический метод	0.10	-
14173	379383.38	1340818.19	Аналитический метод	0.10	-
14174	379382.71	1340817.49	Аналитический метод	0.10	-
14175	379381.95	1340816.90	Аналитический метод	0.10	-
14176	379381.10	1340816.44	Аналитический метод	0.10	-
14177	379380.19	1340816.12	Аналитический метод	0.10	-
14178	379379.24	1340815.96	Аналитический метод	0.10	-
14179	379378.27	1340815.95	Аналитический метод	0.10	-
14180	379328.94	1340819.34	Аналитический метод	0.10	-
14181	379322.53	1340818.09	Аналитический метод	0.10	-
14182	379287.16	1340806.44	Аналитический метод	0.10	-
14183	379260.05	1340797.51	Аналитический метод	0.10	-
14184	379259.10	1340797.28	Аналитический метод	0.10	-
14185	379258.12	1340797.21	Аналитический метод	0.10	-
14186	379257.14	1340797.30	Аналитический метод	0.10	-
14187	379256.19	1340797.54	Аналитический метод	0.10	-
14188	379255.30	1340797.94	Аналитический метод	0.10	-
14189	379254.48	1340798.48	Аналитический метод	0.10	-
14190	379253.76	1340799.14	Аналитический метод	0.10	-

3. Сведения о характерных точках части (частей) границы объекта					
Обозначение характерных точек части границы	Координаты, м		Метод определения координат характерной точки	Средняя квадратическая погрешность положения характерной точки (Mt), м	Описание обозначения точки на местности (при наличии)
	X	Y			
1	2	3	4	5	6
14191	379253.16	1340799.92	Аналитический метод	0.10	-
14192	379252.69	1340800.78	Аналитический метод	0.10	-
14193	379242.18	1340824.48	Аналитический метод	0.10	-
14194	379213.76	1340877.15	Аналитический метод	0.10	-
14195	379202.33	1340895.06	Аналитический метод	0.10	-
14196	379197.65	1340900.82	Аналитический метод	0.10	-
14197	379192.83	1340904.75	Аналитический метод	0.10	-
14198	379169.12	1340920.87	Аналитический метод	0.10	-
14199	379202.69	1340930.35	Аналитический метод	0.10	-
14200	379202.47	1340926.73	Аналитический метод	0.10	-
14201	379209.33	1340929.04	Аналитический метод	0.10	-
14202	379213.60	1340935.35	Аналитический метод	0.10	-
14203	379274.02	1340955.59	Аналитический метод	0.10	-
14204	379358.18	1340983.92	Аналитический метод	0.10	-
14205	379363.58	1340959.18	Аналитический метод	0.10	-
14206	379368.60	1340950.80	Аналитический метод	0.10	-
14207	379376.62	1340942.15	Аналитический метод	0.10	-
14208	379378.76	1340935.42	Аналитический метод	0.10	-
14209	379381.46	1340923.60	Аналитический метод	0.10	-
14161	379384.77	1340909.10	Аналитический метод	0.10	-
Часть 17					
14210	380871.60	1337592.17	Аналитический метод	0.10	-
14211	380806.45	1337599.08	Аналитический метод	0.10	-
14212	380804.30	1337599.53	Аналитический метод	0.10	-
14213	380802.11	1337601.73	Аналитический метод	0.10	-
14214	380802.26	1337604.87	Аналитический метод	0.10	-

3. Сведения о характерных точках части (частей) границы объекта					
Обозначение характерных точек части границы	Координаты, м		Метод определения координат характерной точки	Средняя квадратическая погрешность положения характерной точки (Mt), м	Описание обозначения точки на местности (при наличии)
	X	Y			
1	2	3	4	5	6
14215	380793.92	1337605.85	Аналитический метод	0.10	-
14216	380793.18	1337597.46	Аналитический метод	0.10	-
14217	380789.99	1337576.32	Аналитический метод	0.10	-
14218	380781.05	1337520.94	Аналитический метод	0.10	-
14219	380790.03	1337519.47	Аналитический метод	0.10	-
14220	380798.83	1337585.73	Аналитический метод	0.10	-
14221	380800.41	1337587.36	Аналитический метод	0.10	-
14222	380850.49	1337587.24	Аналитический метод	0.10	-
14223	380867.00	1337583.93	Аналитический метод	0.10	-
14224	380876.64	1337578.50	Аналитический метод	0.10	-
14225	380879.94	1337574.48	Аналитический метод	0.10	-
14226	380877.77	1337553.99	Аналитический метод	0.10	-
14227	380862.93	1337439.58	Аналитический метод	0.10	-
14228	380875.93	1337433.81	Аналитический метод	0.10	-
14229	380916.99	1337429.37	Аналитический метод	0.10	-
14230	380967.40	1337423.27	Аналитический метод	0.10	-
14231	381012.67	1337419.13	Аналитический метод	0.10	-
14232	381079.88	1337414.20	Аналитический метод	0.10	-
14233	381134.30	1337410.25	Аналитический метод	0.10	-
14234	381140.56	1337447.41	Аналитический метод	0.10	-
14235	381149.01	1337498.00	Аналитический метод	0.10	-
14236	381159.04	1337560.70	Аналитический метод	0.10	-
14237	381169.58	1337626.50	Аналитический метод	0.10	-
14238	381171.80	1337631.58	Аналитический метод	0.10	-
14239	381177.33	1337634.93	Аналитический метод	0.10	-
14240	381184.29	1337633.84	Аналитический метод	0.10	-

3. Сведения о характерных точках части (частей) границы объекта					
Обозначение характерных точек части границы	Координаты, м		Метод определения координат характерной точки	Средняя квадратическая погрешность положения характерной точки (Mt), м	Описание обозначения точки на местности (при наличии)
	X	Y			
1	2	3	4	5	6
14241	381187.17	1337652.25	Аналитический метод	0.10	-
14242	381187.93	1337660.22	Аналитический метод	0.10	-
14243	381158.35	1337664.48	Аналитический метод	0.10	-
14244	381090.07	1337677.95	Аналитический метод	0.10	-
14245	381090.21	1337680.33	Аналитический метод	0.10	-
14246	381106.74	1337826.34	Аналитический метод	0.10	-
14247	381104.62	1337825.89	Аналитический метод	0.10	-
14248	381100.96	1337823.20	Аналитический метод	0.10	-
14249	381101.59	1337815.48	Аналитический метод	0.10	-
14250	381084.57	1337676.43	Аналитический метод	0.10	-
14251	381077.01	1337612.33	Аналитический метод	0.10	-
14252	381073.10	1337612.48	Аналитический метод	0.10	-
14253	381070.90	1337583.62	Аналитический метод	0.10	-
14254	381064.52	1337578.08	Аналитический метод	0.10	-
14255	381021.87	1337580.86	Аналитический метод	0.10	-
14256	381009.89	1337581.55	Аналитический метод	0.10	-
14257	380942.20	1337586.18	Аналитический метод	0.10	-
14258	380906.92	1337589.18	Аналитический метод	0.10	-
14210	380871.60	1337592.17	Аналитический метод	0.10	-
14259	381122.90	1337420.62	Аналитический метод	0.10	-
14260	381015.97	1337428.71	Аналитический метод	0.10	-
14261	380994.84	1337431.25	Аналитический метод	0.10	-
14262	381008.79	1337551.88	Аналитический метод	0.10	-
14263	381009.86	1337560.88	Аналитический метод	0.10	-
14264	381016.17	1337566.16	Аналитический метод	0.10	-
14265	381020.95	1337565.89	Аналитический метод	0.10	-

3. Сведения о характерных точках части (частей) границы объекта					
Обозначение характерных точек части границы	Координаты, м		Метод определения координат характерной точки	Средняя квадратическая погрешность положения характерной точки (Mt), м	Описание обозначения точки на местности (при наличии)
	X	Y			
1	2	3	4	5	6
14266	381067.05	1337562.89	Аналитический метод	0.10	-
14267	381072.61	1337556.14	Аналитический метод	0.10	-
14268	381061.31	1337467.52	Аналитический метод	0.10	-
14269	381076.15	1337465.21	Аналитический метод	0.10	-
14270	381088.63	1337562.56	Аналитический метод	0.10	-
14271	381095.45	1337567.73	Аналитический метод	0.10	-
14272	381151.09	1337559.56	Аналитический метод	0.10	-
14273	381146.21	1337528.30	Аналитический метод	0.10	-
14274	381136.72	1337468.70	Аналитический метод	0.10	-
14275	381132.99	1337447.69	Аналитический метод	0.10	-
14276	381129.27	1337425.61	Аналитический метод	0.10	-
14259	381122.90	1337420.62	Аналитический метод	0.10	-
14277	381125.02	1337575.52	Аналитический метод	0.10	-
14278	381088.13	1337580.07	Аналитический метод	0.10	-
14279	381081.91	1337587.65	Аналитический метод	0.10	-
14280	381088.99	1337665.98	Аналитический метод	0.10	-
14281	381132.66	1337659.04	Аналитический метод	0.10	-
14282	381154.81	1337652.95	Аналитический метод	0.10	-
14283	381160.69	1337650.45	Аналитический метод	0.10	-
14284	381164.27	1337644.01	Аналитический метод	0.10	-
14285	381152.83	1337571.43	Аналитический метод	0.10	-
14277	381125.02	1337575.52	Аналитический метод	0.10	-
14286	380974.41	1337432.67	Аналитический метод	0.10	-
14287	380968.46	1337433.22	Аналитический метод	0.10	-
14288	380918.13	1337439.31	Аналитический метод	0.10	-
14289	380873.38	1337444.21	Аналитический метод	0.10	-

3. Сведения о характерных точках части (частей) границы объекта					
Обозначение характерных точек части границы	Координаты, м		Метод определения координат характерной точки	Средняя квадратическая погрешность положения характерной точки (Mt), м	Описание обозначения точки на местности (при наличии)
	X	Y			
1	2	3	4	5	6
14290	380877.01	1337480.99	Аналитический метод	0.10	-
14291	380879.25	1337481.37	Аналитический метод	0.10	-
14292	380881.65	1337504.76	Аналитический метод	0.10	-
14293	380881.53	1337517.53	Аналитический метод	0.10	-
14294	380889.44	1337568.54	Аналитический метод	0.10	-
14295	380890.43	1337572.38	Аналитический метод	0.10	-
14296	380892.31	1337574.36	Аналитический метод	0.10	-
14297	380894.45	1337574.88	Аналитический метод	0.10	-
14298	380905.65	1337574.23	Аналитический метод	0.10	-
14299	380941.05	1337571.23	Аналитический метод	0.10	-
14300	380989.65	1337567.90	Аналитический метод	0.10	-
14301	380995.20	1337561.20	Аналитический метод	0.10	-
14302	380994.29	1337553.58	Аналитический метод	0.10	-
14303	380980.91	1337437.96	Аналитический метод	0.10	-
14286	380974.41	1337432.67	Аналитический метод	0.10	-
Часть 18					
14304	381949.64	1340410.20	Аналитический метод	0.10	-
14305	381943.61	1340413.86	Аналитический метод	0.10	-
14306	381939.12	1340403.19	Аналитический метод	0.10	-
14307	381916.68	1340390.19	Аналитический метод	0.10	-
14308	381890.01	1340374.75	Аналитический метод	0.10	-
14309	381863.33	1340359.30	Аналитический метод	0.10	-
14310	381836.65	1340343.84	Аналитический метод	0.10	-
14311	381809.97	1340328.39	Аналитический метод	0.10	-
14312	381783.29	1340312.94	Аналитический метод	0.10	-
14313	381756.90	1340297.67	Аналитический метод	0.10	-

3. Сведения о характерных точках части (частей) границы объекта					
Обозначение характерных точек части границы	Координаты, м		Метод определения координат характерной точки	Средняя квадратическая погрешность положения характерной точки (Mt), м	Описание обозначения точки на местности (при наличии)
	X	Y			
1	2	3	4	5	6
14314	381759.64	1340288.86	Аналитический метод	0.10	-
14315	381791.83	1340307.49	Аналитический метод	0.10	-
14316	381827.40	1340328.09	Аналитический метод	0.10	-
14317	381835.42	1340301.48	Аналитический метод	0.10	-
14318	381844.54	1340271.18	Аналитический метод	0.10	-
14319	381849.87	1340274.27	Аналитический метод	0.10	-
14320	381842.05	1340300.26	Аналитический метод	0.10	-
14321	381832.74	1340331.18	Аналитический метод	0.10	-
14322	381870.98	1340353.33	Аналитический метод	0.10	-
14323	381880.29	1340322.41	Аналитический метод	0.10	-
14324	381882.15	1340316.21	Аналитический метод	0.10	-
14325	381884.90	1340317.82	Аналитический метод	0.10	-
14326	381887.49	1340319.31	Аналитический метод	0.10	-
14327	381883.53	1340332.47	Аналитический метод	0.10	-
14328	381876.32	1340356.41	Аналитический метод	0.10	-
14329	381917.22	1340380.11	Аналитический метод	0.10	-
14330	381939.55	1340393.04	Аналитический метод	0.10	-
14331	381943.62	1340395.39	Аналитический метод	0.10	-
14304	381949.64	1340410.20	Аналитический метод	0.10	-
Часть 19					
14332	381315.06	1335545.75	Аналитический метод	0.10	-
14333	381053.78	1335426.67	Аналитический метод	0.10	-
14334	380872.17	1335332.80	Аналитический метод	0.10	-
14335	380857.31	1335290.65	Аналитический метод	0.10	-
14336	380868.48	1335296.88	Аналитический метод	0.10	-
14337	381008.78	1335377.03	Аналитический метод	0.10	-



3. Сведения о характерных точках части (частей) границы объекта					
Обозначение характерных точек части границы	Координаты, м		Метод определения координат характерной точки	Средняя квадратическая погрешность положения характерной точки (Mt), м	Описание обозначения точки на местности (при наличии)
	X	Y			
1	2	3	4	5	6
14338	381061.72	1335407.28	Аналитический метод	0.10	-
14339	381324.60	1335524.62	Аналитический метод	0.10	-
14332	381315.06	1335545.75	Аналитический метод	0.10	-
Часть 20					
14340	378959.16	1334479.95	Аналитический метод	0.10	-
14341	378968.64	1334500.43	Аналитический метод	0.10	-
14342	378972.64	1334508.69	Аналитический метод	0.10	-
14343	378986.42	1334537.14	Аналитический метод	0.10	-
14344	378981.16	1334541.14	Аналитический метод	0.10	-
14345	378966.36	1334512.81	Аналитический метод	0.10	-
14346	378965.19	1334513.52	Аналитический метод	0.10	-
14347	378962.19	1334506.19	Аналитический метод	0.10	-
14348	378953.40	1334484.68	Аналитический метод	0.10	-
14340	378959.16	1334479.95	Аналитический метод	0.10	-
Часть 21					
14349	378959.55	1334564.59	Аналитический метод	0.10	-
14350	378958.24	1334567.56	Аналитический метод	0.10	-
14351	378901.39	1334601.69	Аналитический метод	0.10	-
14352	378957.43	1334696.47	Аналитический метод	0.10	-
14353	378953.60	1334698.42	Аналитический метод	0.10	-
14354	378928.56	1334655.31	Аналитический метод	0.10	-
14355	378898.73	1334603.40	Аналитический метод	0.10	-
14356	378852.34	1334629.65	Аналитический метод	0.10	-
14357	378860.17	1334643.04	Аналитический метод	0.10	-
14358	378803.95	1334676.28	Аналитический метод	0.10	-
14359	378817.57	1334699.32	Аналитический метод	0.10	-

3. Сведения о характерных точках части (частей) границы объекта					
Обозначение характерных точек части границы	Координаты, м		Метод определения координат характерной точки	Средняя квадратическая погрешность положения характерной точки (Mt), м	Описание обозначения точки на местности (при наличии)
	X	Y			
1	2	3	4	5	6
14360	378799.13	1334710.41	Аналитический метод	0.10	-
14361	378779.52	1334676.73	Аналитический метод	0.10	-
14362	378734.61	1334702.77	Аналитический метод	0.10	-
14363	378734.42	1334702.49	Аналитический метод	0.10	-
14364	378678.11	1334735.27	Аналитический метод	0.10	-
14365	378646.45	1334758.63	Аналитический метод	0.10	-
14366	378610.70	1334770.60	Аналитический метод	0.10	-
14367	378608.81	1334767.48	Аналитический метод	0.10	-
14368	378592.55	1334776.69	Аналитический метод	0.10	-
14369	378591.92	1334776.90	Аналитический метод	0.10	-
14370	378589.83	1334778.24	Аналитический метод	0.10	-
14371	378570.57	1334790.54	Аналитический метод	0.10	-
14372	378510.30	1334829.02	Аналитический метод	0.10	-
14373	378532.62	1334868.08	Аналитический метод	0.10	-
14374	378539.32	1334883.20	Аналитический метод	0.10	-
14375	378544.81	1334895.58	Аналитический метод	0.10	-
14376	378725.10	1334847.25	Аналитический метод	0.10	-
14377	378734.87	1334844.63	Аналитический метод	0.10	-
14378	378735.36	1334846.43	Аналитический метод	0.10	-
14379	378737.74	1334855.26	Аналитический метод	0.10	-
14380	378759.80	1334849.34	Аналитический метод	0.10	-
14381	378800.05	1334910.91	Аналитический метод	0.10	-
14382	378838.46	1334969.67	Аналитический метод	0.10	-
14383	378890.89	1335049.87	Аналитический метод	0.10	-
14384	378855.01	1335073.36	Аналитический метод	0.10	-
14385	378838.14	1335012.12	Аналитический метод	0.10	-

3. Сведения о характерных точках части (частей) границы объекта					
Обозначение характерных точек части границы	Координаты, м		Метод определения координат характерной точки	Средняя квадратическая погрешность положения характерной точки (Mt), м	Описание обозначения точки на местности (при наличии)
	X	Y			
1	2	3	4	5	6
14386	378810.92	1334970.47	Аналитический метод	0.10	-
14387	378742.41	1335015.29	Аналитический метод	0.10	-
14388	378657.49	1335070.84	Аналитический метод	0.10	-
14389	378696.90	1335130.98	Аналитический метод	0.10	-
14390	378717.94	1335163.09	Аналитический метод	0.10	-
14391	378717.23	1335163.71	Аналитический метод	0.10	-
14392	378841.46	1335289.16	Аналитический метод	0.10	-
14393	378842.13	1335296.49	Аналитический метод	0.10	-
14394	378842.22	1335303.58	Аналитический метод	0.10	-
14395	378804.25	1335265.22	Аналитический метод	0.10	-
14396	378772.53	1335233.20	Аналитический метод	0.10	-
14397	378752.55	1335270.41	Аналитический метод	0.10	-
14398	378752.38	1335270.73	Аналитический метод	0.10	-
14399	378748.02	1335292.43	Аналитический метод	0.10	-
14400	378747.27	1335296.15	Аналитический метод	0.10	-
14401	378737.71	1335343.75	Аналитический метод	0.10	-
14402	378721.84	1335339.68	Аналитический метод	0.10	-
14403	378728.54	1335314.17	Аналитический метод	0.10	-
14404	378728.65	1335313.75	Аналитический метод	0.10	-
14405	378741.26	1335265.75	Аналитический метод	0.10	-
14406	378741.66	1335265.00	Аналитический метод	0.10	-
14407	378744.43	1335259.79	Аналитический метод	0.10	-
14408	378745.15	1335260.10	Аналитический метод	0.10	-
14409	378743.49	1335264.37	Аналитический метод	0.10	-
14410	378744.42	1335264.70	Аналитический метод	0.10	-
14411	378746.40	1335259.59	Аналитический метод	0.10	-

3. Сведения о характерных точках части (частей) границы объекта					
Обозначение характерных точек части границы	Координаты, м		Метод определения координат характерной точки	Средняя квадратическая погрешность положения характерной точки (Mt), м	Описание обозначения точки на местности (при наличии)
	X	Y			
1	2	3	4	5	6
14412	378744.90	1335258.92	Аналитический метод	0.10	-
14413	378749.22	1335250.41	Аналитический метод	0.10	-
14414	378752.74	1335252.32	Аналитический метод	0.10	-
14415	378750.67	1335256.08	Аналитический метод	0.10	-
14416	378751.58	1335256.58	Аналитический метод	0.10	-
14417	378754.14	1335251.92	Аналитический метод	0.10	-
14418	378749.72	1335249.50	Аналитический метод	0.10	-
14419	378758.55	1335233.29	Аналитический метод	0.10	-
14420	378725.07	1335199.48	Аналитический метод	0.10	-
14421	378703.80	1335178.00	Аналитический метод	0.10	-
14422	378692.00	1335160.00	Аналитический метод	0.10	-
14423	378639.43	1335194.44	Аналитический метод	0.10	-
14424	378651.17	1335212.36	Аналитический метод	0.10	-
14425	378641.13	1335218.93	Аналитический метод	0.10	-
14426	378623.91	1335192.65	Аналитический метод	0.10	-
14427	378686.53	1335151.64	Аналитический метод	0.10	-
14428	378633.34	1335070.47	Аналитический метод	0.10	-
14429	378546.84	1335131.17	Аналитический метод	0.10	-
14430	378483.87	1335175.37	Аналитический метод	0.10	-
14431	378483.23	1335176.56	Аналитический метод	0.10	-
14432	378480.38	1335219.42	Аналитический метод	0.10	-
14433	378471.07	1335223.80	Аналитический метод	0.10	-
14434	378474.25	1335175.89	Аналитический метод	0.10	-
14435	378474.85	1335172.98	Аналитический метод	0.10	-
14436	378476.10	1335170.58	Аналитический метод	0.10	-
14437	378478.15	1335168.39	Аналитический метод	0.10	-

3. Сведения о характерных точках части (частей) границы объекта					
Обозначение характерных точек части границы	Координаты, м		Метод определения координат характерной точки	Средняя квадратическая погрешность положения характерной точки (Mt), м	Описание обозначения точки на местности (при наличии)
	X	Y			
1	2	3	4	5	6
14438	378548.16	1335119.24	Аналитический метод	0.10	-
14439	378549.04	1335111.30	Аналитический метод	0.10	-
14440	378614.06	1335065.67	Аналитический метод	0.10	-
14441	378588.51	1335028.72	Аналитический метод	0.10	-
14442	378588.54	1335024.76	Аналитический метод	0.10	-
14443	378585.11	1335019.44	Аналитический метод	0.10	-
14444	378476.75	1334850.45	Аналитический метод	0.10	-
14445	378466.90	1334856.74	Аналитический метод	0.10	-
14446	378459.72	1334861.32	Аналитический метод	0.10	-
14447	378449.81	1334867.63	Аналитический метод	0.10	-
14448	378448.31	1334865.44	Аналитический метод	0.10	-
14449	378446.85	1334866.44	Аналитический метод	0.10	-
14450	378443.46	1334861.52	Аналитический метод	0.10	-
14451	378439.85	1334864.01	Аналитический метод	0.10	-
14452	378436.47	1334866.34	Аналитический метод	0.10	-
14453	378433.18	1334868.61	Аналитический метод	0.10	-
14454	378429.80	1334870.93	Аналитический метод	0.10	-
14455	378426.55	1334873.17	Аналитический метод	0.10	-
14456	378423.25	1334875.44	Аналитический метод	0.10	-
14457	378420.00	1334877.69	Аналитический метод	0.10	-
14458	378416.75	1334879.93	Аналитический метод	0.10	-
14459	378413.50	1334882.17	Аналитический метод	0.10	-
14460	378410.04	1334884.55	Аналитический метод	0.10	-
14461	378392.81	1334896.59	Аналитический метод	0.10	-
14462	378387.67	1334900.17	Аналитический метод	0.10	-
14463	378381.05	1334904.16	Аналитический метод	0.10	-

3. Сведения о характерных точках части (частей) границы объекта					
Обозначение характерных точек части границы	Координаты, м		Метод определения координат характерной точки	Средняя квадратическая погрешность положения характерной точки (Mt), м	Описание обозначения точки на местности (при наличии)
	X	Y			
1	2	3	4	5	6
14464	378327.09	1334940.75	Аналитический метод	0.10	-
14465	378298.37	1334960.79	Аналитический метод	0.10	-
14466	378260.51	1334987.21	Аналитический метод	0.10	-
14467	378259.58	1334984.97	Аналитический метод	0.10	-
14468	378250.05	1334995.42	Аналитический метод	0.10	-
14469	378220.06	1335010.26	Аналитический метод	0.10	-
14470	378214.20	1335011.00	Аналитический метод	0.10	-
14471	378218.90	1335004.39	Аналитический метод	0.10	-
14472	378246.76	1334990.36	Аналитический метод	0.10	-
14473	378257.10	1334978.91	Аналитический метод	0.10	-
14474	378248.68	1334958.37	Аналитический метод	0.10	-
14475	378269.34	1334940.48	Аналитический метод	0.10	-
14476	378366.69	1334873.34	Аналитический метод	0.10	-
14477	378389.32	1334857.75	Аналитический метод	0.10	-
14478	378436.22	1334825.43	Аналитический метод	0.10	-
14479	378394.16	1334761.20	Аналитический метод	0.10	-
14480	378372.48	1334728.08	Аналитический метод	0.10	-
14481	378368.73	1334722.35	Аналитический метод	0.10	-
14482	378380.70	1334713.89	Аналитический метод	0.10	-
14483	378403.67	1334746.50	Аналитический метод	0.10	-
14484	378418.42	1334767.45	Аналитический метод	0.10	-
14485	378428.38	1334781.60	Аналитический метод	0.10	-
14486	378433.05	1334788.23	Аналитический метод	0.10	-
14487	378463.48	1334831.45	Аналитический метод	0.10	-
14488	378465.85	1334834.81	Аналитический метод	0.10	-
14489	378480.61	1334825.77	Аналитический метод	0.10	-

3. Сведения о характерных точках части (частей) границы объекта					
Обозначение характерных точек части границы	Координаты, м		Метод определения координат характерной точки	Средняя квадратическая погрешность положения характерной точки (Mt), м	Описание обозначения точки на местности (при наличии)
	X	Y			
1	2	3	4	5	6
14490	378599.96	1334752.66	Аналитический метод	0.10	-
14491	378638.24	1334729.21	Аналитический метод	0.10	-
14492	378639.24	1334728.60	Аналитический метод	0.10	-
14493	378669.89	1334709.82	Аналитический метод	0.10	-
14494	378646.01	1334670.85	Аналитический метод	0.10	-
14495	378640.71	1334662.20	Аналитический метод	0.10	-
14496	378645.83	1334659.06	Аналитический метод	0.10	-
14497	378674.99	1334706.68	Аналитический метод	0.10	-
14498	378744.92	1334663.84	Аналитический метод	0.10	-
14499	378726.99	1334634.57	Аналитический метод	0.10	-
14500	378715.75	1334616.23	Аналитический метод	0.10	-
14501	378720.87	1334613.09	Аналитический метод	0.10	-
14502	378735.40	1334636.81	Аналитический метод	0.10	-
14503	378750.04	1334660.71	Аналитический метод	0.10	-
14504	378819.96	1334617.87	Аналитический метод	0.10	-
14505	378805.66	1334594.53	Аналитический метод	0.10	-
14506	378804.69	1334592.95	Аналитический метод	0.10	-
14507	378800.68	1334586.39	Аналитический метод	0.10	-
14508	378790.79	1334570.26	Аналитический метод	0.10	-
14509	378795.90	1334567.13	Аналитический метод	0.10	-
14510	378825.07	1334614.73	Аналитический метод	0.10	-
14511	378838.52	1334606.51	Аналитический метод	0.10	-
14512	378844.64	1334616.50	Аналитический метод	0.10	-
14513	378890.86	1334589.78	Аналитический метод	0.10	-
14514	378902.96	1334582.78	Аналитический метод	0.10	-
14515	378868.22	1334525.42	Аналитический метод	0.10	-

3. Сведения о характерных точках части (частей) границы объекта					
Обозначение характерных точек части границы	Координаты, м		Метод определения координат характерной точки	Средняя квадратическая погрешность положения характерной точки (Mt), м	Описание обозначения точки на местности (при наличии)
	X	Y			
1	2	3	4	5	6
14516	378888.29	1334513.92	Аналитический метод	0.10	-
14517	378892.21	1334511.67	Аналитический метод	0.10	-
14518	378894.88	1334510.13	Аналитический метод	0.10	-
14519	378917.45	1334516.77	Аналитический метод	0.10	-
14520	378925.07	1334509.97	Аналитический метод	0.10	-
14521	378937.54	1334530.33	Аналитический метод	0.10	-
14522	378938.69	1334529.66	Аналитический метод	0.10	-
14523	378945.84	1334541.63	Аналитический метод	0.10	-
14349	378959.55	1334564.59	Аналитический метод	0.10	-
14524	378807.64	1334965.46	Аналитический метод	0.10	-
14525	378735.92	1334855.75	Аналитический метод	0.10	-
14526	378707.37	1334863.40	Аналитический метод	0.10	-
14527	378679.47	1334870.88	Аналитический метод	0.10	-
14528	378549.33	1334905.78	Аналитический метод	0.10	-
14529	378602.89	1334987.51	Аналитический метод	0.10	-
14530	378608.82	1334983.66	Аналитический метод	0.10	-
14531	378657.63	1335058.22	Аналитический метод	0.10	-
14532	378737.19	1335006.15	Аналитический метод	0.10	-
14533	378760.99	1334990.56	Аналитический метод	0.10	-
14534	378762.24	1334995.13	Аналитический метод	0.10	-
14524	378807.64	1334965.46	Аналитический метод	0.10	-
Часть 22					
14535	378611.48	1335469.76	Аналитический метод	0.10	-
14536	378605.94	1335476.92	Аналитический метод	0.10	-
14537	378511.69	1335417.35	Аналитический метод	0.10	-
14538	378498.92	1335409.28	Аналитический метод	0.10	-



3. Сведения о характерных точках части (частей) границы объекта					
Обозначение характерных точек части границы	Координаты, м		Метод определения координат характерной точки	Средняя квадратическая погрешность положения характерной точки (Mt), м	Описание обозначения точки на местности (при наличии)
	X	Y			
1	2	3	4	5	6
14539	378473.24	1335393.06	Аналитический метод	0.10	-
14540	378462.59	1335386.13	Аналитический метод	0.10	-
14541	378461.18	1335375.48	Аналитический метод	0.10	-
14542	378464.56	1335334.45	Аналитический метод	0.10	-
14543	378464.56	1335324.43	Аналитический метод	0.10	-
14544	378464.56	1335308.13	Аналитический метод	0.10	-
14545	378462.98	1335293.65	Аналитический метод	0.10	-
14546	378462.69	1335292.35	Аналитический метод	0.10	-
14547	378462.02	1335290.99	Аналитический метод	0.10	-
14548	378461.04	1335289.85	Аналитический метод	0.10	-
14549	378459.95	1335289.07	Аналитический метод	0.10	-
14550	378458.72	1335288.55	Аналитический метод	0.10	-
14551	378457.23	1335288.31	Аналитический метод	0.10	-
14552	378455.73	1335288.44	Аналитический метод	0.10	-
14553	378454.46	1335288.87	Аналитический метод	0.10	-
14554	378429.73	1335300.52	Аналитический метод	0.10	-
14555	378423.82	1335303.30	Аналитический метод	0.10	-
14556	378420.41	1335296.06	Аналитический метод	0.10	-
14557	378426.32	1335293.28	Аналитический метод	0.10	-
14558	378456.17	1335279.23	Аналитический метод	0.10	-
14559	378467.67	1335273.82	Аналитический метод	0.10	-
14560	378469.00	1335272.95	Аналитический метод	0.10	-
14561	378470.08	1335271.77	Аналитический метод	0.10	-
14562	378470.78	1335270.34	Аналитический метод	0.10	-
14563	378471.10	1335268.78	Аналитический метод	0.10	-
14564	378471.47	1335263.18	Аналитический метод	0.10	-

3. Сведения о характерных точках части (частей) границы объекта					
Обозначение характерных точек части границы	Координаты, м		Метод определения координат характерной точки	Средняя квадратическая погрешность положения характерной точки (Mt), м	Описание обозначения точки на местности (при наличии)
	X	Y			
1	2	3	4	5	6
14565	378477.68	1335260.26	Аналитический метод	0.10	-
14566	378477.07	1335269.39	Аналитический метод	0.10	-
14567	378475.68	1335290.33	Аналитический метод	0.10	-
14568	378473.39	1335324.97	Аналитический метод	0.10	-
14569	378472.73	1335334.95	Аналитический метод	0.10	-
14570	378470.08	1335375.20	Аналитический метод	0.10	-
14571	378470.82	1335380.86	Аналитический метод	0.10	-
14572	378479.40	1335386.29	Аналитический метод	0.10	-
14573	378503.72	1335401.67	Аналитический метод	0.10	-
14574	378516.50	1335409.74	Аналитический метод	0.10	-
14575	378530.87	1335418.82	Аналитический метод	0.10	-
14576	378564.09	1335439.82	Аналитический метод	0.10	-
14535	378611.48	1335469.76	Аналитический метод	0.10	-
Часть 23					
14577	378149.32	1334751.67	Аналитический метод	0.10	-
14578	378137.82	1334743.29	Аналитический метод	0.10	-
14579	378180.24	1334718.87	Аналитический метод	0.10	-
14580	378205.46	1334704.75	Аналитический метод	0.10	-
14581	378245.66	1334672.38	Аналитический метод	0.10	-
14582	378253.63	1334682.67	Аналитический метод	0.10	-
14583	378210.67	1334717.26	Аналитический метод	0.10	-
14584	378186.56	1334730.23	Аналитический метод	0.10	-
14577	378149.32	1334751.67	Аналитический метод	0.10	-
Часть 24					
14585	378192.24	1335063.24	Аналитический метод	0.10	-
14586	378184.47	1335074.35	Аналитический метод	0.10	-

3. Сведения о характерных точках части (частей) границы объекта					
Обозначение характерных точек части границы	Координаты, м		Метод определения координат характерной точки	Средняя квадратическая погрешность положения характерной точки (Mt), м	Описание обозначения точки на местности (при наличии)
	X	Y			
1	2	3	4	5	6
14587	378171.23	1335093.31	Аналитический метод	0.10	-
14588	378128.70	1335126.17	Аналитический метод	0.10	-
14589	378108.65	1335129.53	Аналитический метод	0.10	-
14590	378104.01	1335137.82	Аналитический метод	0.10	-
14591	378073.70	1335171.33	Аналитический метод	0.10	-
14592	378066.41	1335174.07	Аналитический метод	0.10	-
14593	378061.73	1335178.90	Аналитический метод	0.10	-
14594	378047.02	1335192.45	Аналитический метод	0.10	-
14595	378014.79	1335157.45	Аналитический метод	0.10	-
14596	378018.83	1335153.72	Аналитический метод	0.10	-
14597	378000.25	1335133.55	Аналитический метод	0.10	-
14598	377996.21	1335137.28	Аналитический метод	0.10	-
14599	377895.62	1335028.06	Аналитический метод	0.10	-
14600	377899.94	1335021.48	Аналитический метод	0.10	-
14601	377931.46	1335010.27	Аналитический метод	0.10	-
14602	377966.42	1334962.46	Аналитический метод	0.10	-
14603	378006.13	1334935.91	Аналитический метод	0.10	-
14604	378028.44	1334952.18	Аналитический метод	0.10	-
14605	378030.15	1334963.69	Аналитический метод	0.10	-
14606	378039.89	1334971.76	Аналитический метод	0.10	-
14607	378057.23	1334976.28	Аналитический метод	0.10	-
14608	378072.99	1334966.67	Аналитический метод	0.10	-
14609	378084.72	1334936.62	Аналитический метод	0.10	-
14610	378106.18	1334942.03	Аналитический метод	0.10	-
14611	378122.95	1334935.94	Аналитический метод	0.10	-
14612	378130.78	1334938.97	Аналитический метод	0.10	-

3. Сведения о характерных точках части (частей) границы объекта					
Обозначение характерных точек части границы	Координаты, м		Метод определения координат характерной точки	Средняя квадратическая погрешность положения характерной точки (Mt), м	Описание обозначения точки на местности (при наличии)
	X	Y			
1	2	3	4	5	6
14613	378139.09	1334955.17	Аналитический метод	0.10	-
14614	378157.33	1334960.50	Аналитический метод	0.10	-
14615	378165.47	1334960.49	Аналитический метод	0.10	-
14616	378213.23	1335012.36	Аналитический метод	0.10	-
14617	378204.31	1335024.91	Аналитический метод	0.10	-
14585	378192.24	1335063.24	Аналитический метод	0.10	-
14618	378191.94	1335038.21	Аналитический метод	0.10	-
14619	378175.79	1335020.67	Аналитический метод	0.10	-
14620	378135.19	1335058.06	Аналитический метод	0.10	-
14621	378151.34	1335075.60	Аналитический метод	0.10	-
14618	378191.94	1335038.21	Аналитический метод	0.10	-
14622	378151.17	1335079.84	Аналитический метод	0.10	-
14623	378134.48	1335061.71	Аналитический метод	0.10	-
14624	378074.90	1335116.59	Аналитический метод	0.10	-
14625	378091.59	1335134.71	Аналитический метод	0.10	-
14622	378151.17	1335079.84	Аналитический метод	0.10	-
14626	378087.35	1335134.54	Аналитический метод	0.10	-
14627	378072.69	1335118.62	Аналитический метод	0.10	-
14628	378032.09	1335156.01	Аналитический метод	0.10	-
14629	378046.76	1335171.93	Аналитический метод	0.10	-
14626	378087.35	1335134.54	Аналитический метод	0.10	-
14630	378063.21	1335108.32	Аналитический метод	0.10	-
14631	378049.76	1335093.73	Аналитический метод	0.10	-
14632	378009.17	1335131.12	Аналитический метод	0.10	-
14633	378022.61	1335145.71	Аналитический метод	0.10	-
14630	378063.21	1335108.32	Аналитический метод	0.10	-

3. Сведения о характерных точках части (частей) границы объекта					
Обозначение характерных точек части границы	Координаты, м		Метод определения координат характерной точки	Средняя квадратическая погрешность положения характерной точки (Mt), м	Описание обозначения точки на местности (при наличии)
	X	Y			
1	2	3	4	5	6
14634	378041.09	1335084.31	Аналитический метод	0.10	-
14635	378027.65	1335069.72	Аналитический метод	0.10	-
14636	377987.06	1335107.11	Аналитический метод	0.10	-
14637	378000.50	1335121.70	Аналитический метод	0.10	-
14634	378041.09	1335084.31	Аналитический метод	0.10	-
14638	378018.98	1335060.31	Аналитический метод	0.10	-
14639	378005.54	1335045.71	Аналитический метод	0.10	-
14640	377964.94	1335083.10	Аналитический метод	0.10	-
14641	377978.39	1335097.69	Аналитический метод	0.10	-
14638	378018.98	1335060.31	Аналитический метод	0.10	-
14642	377994.53	1335038.45	Аналитический метод	0.10	-
14643	377996.87	1335036.30	Аналитический метод	0.10	-
14644	377983.43	1335021.70	Аналитический метод	0.10	-
14645	377942.83	1335059.09	Аналитический метод	0.10	-
14646	377956.27	1335073.69	Аналитический метод	0.10	-
14642	377994.53	1335038.45	Аналитический метод	0.10	-
14647	377974.75	1335012.28	Аналитический метод	0.10	-
14648	377961.31	1334997.69	Аналитический метод	0.10	-
14649	377920.71	1335035.07	Аналитический метод	0.10	-
14650	377934.15	1335049.67	Аналитический метод	0.10	-
14647	377974.75	1335012.28	Аналитический метод	0.10	-
14651	377963.52	1334995.66	Аналитический метод	0.10	-
14652	377976.96	1335010.26	Аналитический метод	0.10	-
14653	378017.56	1334972.87	Аналитический метод	0.10	-
14654	378004.12	1334958.27	Аналитический метод	0.10	-
14651	377963.52	1334995.66	Аналитический метод	0.10	-

3. Сведения о характерных точках части (частей) границы объекта					
Обозначение характерных точек части границы	Координаты, м		Метод определения координат характерной точки	Средняя квадратическая погрешность положения характерной точки (Mt), м	Описание обозначения точки на местности (при наличии)
	X	Y			
1	2	3	4	5	6
14655	378026.23	1334982.28	Аналитический метод	0.10	-
14656	377985.63	1335019.67	Аналитический метод	0.10	-
14657	377999.07	1335034.26	Аналитический метод	0.10	-
14658	378039.67	1334996.88	Аналитический метод	0.10	-
14655	378026.23	1334982.28	Аналитический метод	0.10	-
14659	378067.33	1334988.80	Аналитический метод	0.10	-
14660	378007.75	1335043.68	Аналитический метод	0.10	-
14661	378021.19	1335058.27	Аналитический метод	0.10	-
14662	378080.77	1335003.40	Аналитический метод	0.10	-
14659	378067.33	1334988.80	Аналитический метод	0.10	-
14663	378069.53	1334986.77	Аналитический метод	0.10	-
14664	378082.97	1335001.37	Аналитический метод	0.10	-
14665	378123.57	1334963.98	Аналитический метод	0.10	-
14666	378110.13	1334949.38	Аналитический метод	0.10	-
14663	378069.53	1334986.77	Аналитический метод	0.10	-
14667	378132.24	1334973.39	Аналитический метод	0.10	-
14668	378091.65	1335010.78	Аналитический метод	0.10	-
14669	378105.09	1335025.37	Аналитический метод	0.10	-
14670	378145.68	1334987.98	Аналитический метод	0.10	-
14667	378132.24	1334973.39	Аналитический метод	0.10	-
14671	378113.76	1335034.79	Аналитический метод	0.10	-
14672	378127.20	1335049.38	Аналитический метод	0.10	-
14673	378186.78	1334994.51	Аналитический метод	0.10	-
14674	378173.34	1334979.91	Аналитический метод	0.10	-
14671	378113.76	1335034.79	Аналитический метод	0.10	-
14675	378065.41	1335106.29	Аналитический метод	0.10	-

3. Сведения о характерных точках части (частей) границы объекта					
Обозначение характерных точек части границы	Координаты, м		Метод определения координат характерной точки	Средняя квадратическая погрешность положения характерной точки (Mt), м	Описание обозначения точки на местности (при наличии)
	X	Y			
1	2	3	4	5	6
14676	378124.99	1335051.41	Аналитический метод	0.10	-
14677	378111.55	1335036.82	Аналитический метод	0.10	-
14678	378051.97	1335091.70	Аналитический метод	0.10	-
14675	378065.41	1335106.29	Аналитический метод	0.10	-
14679	378102.88	1335027.41	Аналитический метод	0.10	-
14680	378089.44	1335012.81	Аналитический метод	0.10	-
14681	378029.86	1335067.69	Аналитический метод	0.10	-
14682	378043.30	1335082.28	Аналитический метод	0.10	-
14679	378102.88	1335027.41	Аналитический метод	0.10	-
Часть 25					
14683	378005.80	1334315.79	Аналитический метод	0.10	-
14684	378005.08	1334316.34	Аналитический метод	0.10	-
14685	377979.24	1334334.77	Аналитический метод	0.10	-
14686	377970.09	1334341.29	Аналитический метод	0.10	-
14687	377964.12	1334345.55	Аналитический метод	0.10	-
14688	377951.40	1334328.16	Аналитический метод	0.10	-
14689	377989.81	1334301.70	Аналитический метод	0.10	-
14690	377994.59	1334298.41	Аналитический метод	0.10	-
14683	378005.80	1334315.79	Аналитический метод	0.10	-
Часть 26					
14691	377863.45	1335782.91	Аналитический метод	0.10	-
14692	377844.13	1335798.95	Аналитический метод	0.10	-
14693	377847.01	1335801.84	Аналитический метод	0.10	-
14694	377849.70	1335804.78	Аналитический метод	0.10	-
14695	377850.28	1335805.42	Аналитический метод	0.10	-
14696	377838.68	1335815.62	Аналитический метод	0.10	-

3. Сведения о характерных точках части (частей) границы объекта					
Обозначение характерных точек части границы	Координаты, м		Метод определения координат характерной точки	Средняя квадратическая погрешность положения характерной точки (Mt), м	Описание обозначения точки на местности (при наличии)
	X	Y			
1	2	3	4	5	6
14697	377838.29	1335816.49	Аналитический метод	0.10	-
14698	377815.04	1335847.69	Аналитический метод	0.10	-
14699	377790.51	1335879.93	Аналитический метод	0.10	-
14700	377791.68	1335881.23	Аналитический метод	0.10	-
14701	377791.48	1335881.46	Аналитический метод	0.10	-
14702	377765.18	1335915.28	Аналитический метод	0.10	-
14703	377738.95	1335946.04	Аналитический метод	0.10	-
14704	377741.13	1335948.12	Аналитический метод	0.10	-
14705	377717.09	1335980.64	Аналитический метод	0.10	-
14706	377714.76	1335978.81	Аналитический метод	0.10	-
14707	377705.26	1335994.81	Аналитический метод	0.10	-
14708	377695.68	1336010.95	Аналитический метод	0.10	-
14709	377658.40	1336067.25	Аналитический метод	0.10	-
14710	377651.95	1336063.82	Аналитический метод	0.10	-
14711	377650.63	1336063.12	Аналитический метод	0.10	-
14712	377653.71	1336057.81	Аналитический метод	0.10	-
14713	377695.96	1335997.12	Аналитический метод	0.10	-
14714	377704.27	1335981.63	Аналитический метод	0.10	-
14715	377721.49	1335953.67	Аналитический метод	0.10	-
14716	377754.52	1335915.15	Аналитический метод	0.10	-
14717	377762.70	1335904.04	Аналитический метод	0.10	-
14718	377772.13	1335891.60	Аналитический метод	0.10	-
14719	377783.58	1335876.01	Аналитический метод	0.10	-
14720	377792.59	1335860.81	Аналитический метод	0.10	-
14721	377818.95	1335824.40	Аналитический метод	0.10	-
14722	377815.34	1335821.55	Аналитический метод	0.10	-



3. Сведения о характерных точках части (частей) границы объекта					
Обозначение характерных точек части границы	Координаты, м		Метод определения координат характерной точки	Средняя квадратическая погрешность положения характерной точки (Mt), м	Описание обозначения точки на местности (при наличии)
	X	Y			
1	2	3	4	5	6
14723	377816.34	1335820.23	Аналитический метод	0.10	-
14724	377817.76	1335818.35	Аналитический метод	0.10	-
14725	377821.44	1335820.95	Аналитический метод	0.10	-
14726	377822.25	1335819.84	Аналитический метод	0.10	-
14727	377835.93	1335803.68	Аналитический метод	0.10	-
14728	377839.76	1335800.43	Аналитический метод	0.10	-
14729	377862.34	1335781.58	Аналитический метод	0.10	-
14691	377863.45	1335782.91	Аналитический метод	0.10	-
Часть 27					
14730	376837.23	1334935.16	Аналитический метод	0.10	-
14731	376829.47	1334940.75	Аналитический метод	0.10	-
14732	376835.14	1334993.69	Аналитический метод	0.10	-
14733	376810.15	1334969.71	Аналитический метод	0.10	-
14734	376800.98	1334945.65	Аналитический метод	0.10	-
14735	376787.05	1334909.10	Аналитический метод	0.10	-
14736	376769.27	1334836.69	Аналитический метод	0.10	-
14737	376795.67	1334902.53	Аналитический метод	0.10	-
14738	376812.01	1334895.09	Аналитический метод	0.10	-
14739	376831.48	1334929.95	Аналитический метод	0.10	-
14740	376834.03	1334930.65	Аналитический метод	0.10	-
14730	376837.23	1334935.16	Аналитический метод	0.10	-
Часть 28					
14741	376756.66	1335280.85	Аналитический метод	0.10	-
14742	376750.44	1335289.29	Аналитический метод	0.10	-
14743	376743.78	1335298.33	Аналитический метод	0.10	-
14744	376741.87	1335305.83	Аналитический метод	0.10	-

3. Сведения о характерных точках части (частей) границы объекта					
Обозначение характерных точек части границы	Координаты, м		Метод определения координат характерной точки	Средняя квадратическая погрешность положения характерной точки (Mt), м	Описание обозначения точки на местности (при наличии)
	X	Y			
1	2	3	4	5	6
14745	376711.77	1335352.41	Аналитический метод	0.10	-
14746	376688.52	1335388.38	Аналитический метод	0.10	-
14747	376682.59	1335383.60	Аналитический метод	0.10	-
14748	376699.20	1335358.34	Аналитический метод	0.10	-
14749	376717.06	1335330.74	Аналитический метод	0.10	-
14750	376718.59	1335331.70	Аналитический метод	0.10	-
14751	376736.43	1335303.75	Аналитический метод	0.10	-
14752	376689.81	1335268.93	Аналитический метод	0.10	-
14753	376682.80	1335263.93	Аналитический метод	0.10	-
14754	376687.25	1335258.09	Аналитический метод	0.10	-
14755	376737.86	1335295.51	Аналитический метод	0.10	-
14756	376749.76	1335279.59	Аналитический метод	0.10	-
14757	376669.50	1335220.08	Аналитический метод	0.10	-
14758	376672.44	1335216.23	Аналитический метод	0.10	-
14759	376751.91	1335277.20	Аналитический метод	0.10	-
14741	376756.66	1335280.85	Аналитический метод	0.10	-
Часть 29					
14760	376681.15	1335303.08	Аналитический метод	0.10	-
14761	376673.85	1335312.80	Аналитический метод	0.10	-
14762	376671.43	1335316.01	Аналитический метод	0.10	-
14763	376661.90	1335328.70	Аналитический метод	0.10	-
14764	376649.97	1335319.27	Аналитический метод	0.10	-
14765	376639.51	1335329.75	Аналитический метод	0.10	-
14766	376618.97	1335345.75	Аналитический метод	0.10	-
14767	376611.67	1335353.38	Аналитический метод	0.10	-
14768	376602.24	1335363.56	Аналитический метод	0.10	-

3. Сведения о характерных точках части (частей) границы объекта					
Обозначение характерных точек части границы	Координаты, м		Метод определения координат характерной точки	Средняя квадратическая погрешность положения характерной точки (Mt), м	Описание обозначения точки на местности (при наличии)
	X	Y			
1	2	3	4	5	6
14769	376591.90	1335374.68	Аналитический метод	0.10	-
14770	376592.47	1335375.32	Аналитический метод	0.10	-
14771	376562.87	1335400.75	Аналитический метод	0.10	-
14772	376557.32	1335405.58	Аналитический метод	0.10	-
14773	376552.38	1335409.87	Аналитический метод	0.10	-
14774	376545.37	1335415.62	Аналитический метод	0.10	-
14775	376542.34	1335418.71	Аналитический метод	0.10	-
14776	376539.88	1335421.85	Аналитический метод	0.10	-
14777	376538.38	1335424.57	Аналитический метод	0.10	-
14778	376536.92	1335427.78	Аналитический метод	0.10	-
14779	376534.86	1335445.47	Аналитический метод	0.10	-
14780	376533.62	1335452.25	Аналитический метод	0.10	-
14781	376544.67	1335458.71	Аналитический метод	0.10	-
14782	376524.52	1335478.49	Аналитический метод	0.10	-
14783	376509.47	1335493.26	Аналитический метод	0.10	-
14784	376505.78	1335503.46	Аналитический метод	0.10	-
14785	376494.87	1335512.67	Аналитический метод	0.10	-
14786	376459.53	1335542.51	Аналитический метод	0.10	-
14787	376455.31	1335537.58	Аналитический метод	0.10	-
14788	376436.08	1335555.25	Аналитический метод	0.10	-
14789	376428.68	1335546.07	Аналитический метод	0.10	-
14790	376427.70	1335544.86	Аналитический метод	0.10	-
14791	376419.82	1335535.09	Аналитический метод	0.10	-
14792	376424.65	1335534.21	Аналитический метод	0.10	-
14793	376430.12	1335533.75	Аналитический метод	0.10	-
14794	376447.25	1335530.15	Аналитический метод	0.10	-

3. Сведения о характерных точках части (частей) границы объекта					
Обозначение характерных точек части границы	Координаты, м		Метод определения координат характерной точки	Средняя квадратическая погрешность положения характерной точки (Mt), м	Описание обозначения точки на местности (при наличии)
	X	Y			
1	2	3	4	5	6
14795	376445.24	1335526.83	Аналитический метод	0.10	-
14796	376465.93	1335509.50	Аналитический метод	0.10	-
14797	376473.59	1335517.47	Аналитический метод	0.10	-
14798	376476.98	1335514.16	Аналитический метод	0.10	-
14799	376494.14	1335497.42	Аналитический метод	0.10	-
14800	376511.33	1335480.66	Аналитический метод	0.10	-
14801	376528.50	1335463.91	Аналитический метод	0.10	-
14802	376509.13	1335444.01	Аналитический метод	0.10	-
14803	376483.11	1335417.66	Аналитический метод	0.10	-
14804	376475.56	1335412.29	Аналитический метод	0.10	-
14805	376468.73	1335419.56	Аналитический метод	0.10	-
14806	376465.28	1335417.08	Аналитический метод	0.10	-
14807	376459.08	1335411.67	Аналитический метод	0.10	-
14808	376456.48	1335409.40	Аналитический метод	0.10	-
14809	376459.08	1335406.42	Аналитический метод	0.10	-
14810	376464.26	1335400.49	Аналитический метод	0.10	-
14811	376468.08	1335405.02	Аналитический метод	0.10	-
14812	376479.38	1335412.86	Аналитический метод	0.10	-
14813	376514.12	1335440.89	Аналитический метод	0.10	-
14814	376524.32	1335428.85	Аналитический метод	0.10	-
14815	376536.00	1335415.94	Аналитический метод	0.10	-
14816	376535.46	1335415.22	Аналитический метод	0.10	-
14817	376552.30	1335399.76	Аналитический метод	0.10	-
14818	376573.57	1335382.07	Аналитический метод	0.10	-
14819	376594.36	1335362.56	Аналитический метод	0.10	-
14820	376597.44	1335359.64	Аналитический метод	0.10	-

3. Сведения о характерных точках части (частей) границы объекта					
Обозначение характерных точек части границы	Координаты, м		Метод определения координат характерной точки	Средняя квадратическая погрешность положения характерной точки (Mt), м	Описание обозначения точки на местности (при наличии)
	X	Y			
1	2	3	4	5	6
14821	376615.68	1335341.10	Аналитический метод	0.10	-
14822	376634.65	1335324.49	Аналитический метод	0.10	-
14823	376636.61	1335319.80	Аналитический метод	0.10	-
14824	376619.21	1335292.29	Аналитический метод	0.10	-
14825	376623.16	1335287.86	Аналитический метод	0.10	-
14826	376627.53	1335291.48	Аналитический метод	0.10	-
14827	376636.56	1335305.03	Аналитический метод	0.10	-
14828	376637.44	1335303.80	Аналитический метод	0.10	-
14829	376645.72	1335310.57	Аналитический метод	0.10	-
14830	376661.52	1335323.18	Аналитический метод	0.10	-
14831	376678.04	1335300.87	Аналитический метод	0.10	-
14760	376681.15	1335303.08	Аналитический метод	0.10	-
Часть 30					
14832	377038.26	1334791.76	Аналитический метод	0.10	-
14833	376968.86	1334822.30	Аналитический метод	0.10	-
14834	376943.95	1334833.64	Аналитический метод	0.10	-
14835	376905.10	1334851.32	Аналитический метод	0.10	-
14836	376869.61	1334867.93	Аналитический метод	0.10	-
14837	376850.63	1334876.81	Аналитический метод	0.10	-
14838	376811.99	1334894.89	Аналитический метод	0.10	-
14839	376797.47	1334856.80	Аналитический метод	0.10	-
14840	376789.73	1334836.51	Аналитический метод	0.10	-
14841	376794.39	1334835.06	Аналитический метод	0.10	-
14842	376804.08	1334832.04	Аналитический метод	0.10	-
14843	376818.63	1334870.22	Аналитический метод	0.10	-
14844	376826.21	1334873.28	Аналитический метод	0.10	-

3. Сведения о характерных точках части (частей) границы объекта					
Обозначение характерных точек части границы	Координаты, м		Метод определения координат характерной точки	Средняя квадратическая погрешность положения характерной точки (Mt), м	Описание обозначения точки на местности (при наличии)
	X	Y			
1	2	3	4	5	6
14845	376923.60	1334827.48	Аналитический метод	0.10	-
14846	376941.61	1334819.55	Аналитический метод	0.10	-
14847	377002.16	1334792.90	Аналитический метод	0.10	-
14848	377033.47	1334779.12	Аналитический метод	0.10	-
14832	377038.26	1334791.76	Аналитический метод	0.10	-
Часть 31					
14849	376866.44	1336979.78	Аналитический метод	0.10	-
14850	376865.45	1336979.64	Аналитический метод	0.10	-
14851	376872.57	1337020.90	Аналитический метод	0.10	-
14852	376876.17	1337038.84	Аналитический метод	0.10	-
14853	376857.03	1337042.68	Аналитический метод	0.10	-
14854	376844.28	1337045.24	Аналитический метод	0.10	-
14855	376832.30	1337017.17	Аналитический метод	0.10	-
14856	376822.81	1336994.92	Аналитический метод	0.10	-
14857	376788.14	1337009.07	Аналитический метод	0.10	-
14858	376770.64	1337014.10	Аналитический метод	0.10	-
14859	376769.62	1337009.78	Аналитический метод	0.10	-
14860	376770.58	1337009.43	Аналитический метод	0.10	-
14861	376784.65	1337004.41	Аналитический метод	0.10	-
14862	376799.57	1336998.30	Аналитический метод	0.10	-
14863	376821.22	1336989.33	Аналитический метод	0.10	-
14864	376847.33	1336976.43	Аналитический метод	0.10	-
14865	376841.45	1336962.67	Аналитический метод	0.10	-
14866	376816.83	1336910.45	Аналитический метод	0.10	-
14867	376807.39	1336893.18	Аналитический метод	0.10	-
14868	376780.06	1336844.82	Аналитический метод	0.10	-

3. Сведения о характерных точках части (частей) границы объекта					
Обозначение характерных точек части границы	Координаты, м		Метод определения координат характерной точки	Средняя квадратическая погрешность положения характерной точки (Mt), м	Описание обозначения точки на местности (при наличии)
	X	Y			
1	2	3	4	5	6
14869	376773.62	1336832.29	Аналитический метод	0.10	-
14870	376765.92	1336819.77	Аналитический метод	0.10	-
14871	376759.63	1336809.41	Аналитический метод	0.10	-
14872	376747.88	1336788.94	Аналитический метод	0.10	-
14873	376741.06	1336777.05	Аналитический метод	0.10	-
14874	376735.08	1336766.64	Аналитический метод	0.10	-
14875	376724.66	1336750.18	Аналитический метод	0.10	-
14876	376713.92	1336733.53	Аналитический метод	0.10	-
14877	376703.16	1336716.57	Аналитический метод	0.10	-
14878	376692.29	1336700.43	Аналитический метод	0.10	-
14879	376681.14	1336682.81	Аналитический метод	0.10	-
14880	376658.86	1336647.94	Аналитический метод	0.10	-
14881	376655.47	1336649.74	Аналитический метод	0.10	-
14882	376624.41	1336666.20	Аналитический метод	0.10	-
14883	376621.98	1336670.37	Аналитический метод	0.10	-
14884	376620.43	1336673.05	Аналитический метод	0.10	-
14885	376582.39	1336692.63	Аналитический метод	0.10	-
14886	376529.95	1336714.29	Аналитический метод	0.10	-
14887	376528.59	1336712.05	Аналитический метод	0.10	-
14888	376592.55	1336684.08	Аналитический метод	0.10	-
14889	376602.03	1336678.70	Аналитический метод	0.10	-
14890	376603.11	1336670.66	Аналитический метод	0.10	-
14891	376652.33	1336644.61	Аналитический метод	0.10	-
14892	376655.62	1336642.87	Аналитический метод	0.10	-
14893	376641.58	1336620.90	Аналитический метод	0.10	-
14894	376634.64	1336607.25	Аналитический метод	0.10	-

3. Сведения о характерных точках части (частей) границы объекта					
Обозначение характерных точек части границы	Координаты, м		Метод определения координат характерной точки	Средняя квадратическая погрешность положения характерной точки (Mt), м	Описание обозначения точки на местности (при наличии)
	X	Y			
1	2	3	4	5	6
14895	376623.43	1336584.47	Аналитический метод	0.10	-
14896	376609.87	1336550.88	Аналитический метод	0.10	-
14897	376592.41	1336503.87	Аналитический метод	0.10	-
14898	376592.29	1336503.55	Аналитический метод	0.10	-
14899	376587.31	1336490.15	Аналитический метод	0.10	-
14900	376585.49	1336483.10	Аналитический метод	0.10	-
14901	376577.26	1336438.19	Аналитический метод	0.10	-
14902	376577.07	1336436.78	Аналитический метод	0.10	-
14903	376575.32	1336419.84	Аналитический метод	0.10	-
14904	376576.12	1336402.83	Аналитический метод	0.10	-
14905	376580.39	1336382.32	Аналитический метод	0.10	-
14906	376595.73	1336340.32	Аналитический метод	0.10	-
14907	376604.05	1336319.88	Аналитический метод	0.10	-
14908	376612.17	1336300.06	Аналитический метод	0.10	-
14909	376619.97	1336280.46	Аналитический метод	0.10	-
14910	376627.67	1336260.06	Аналитический метод	0.10	-
14911	376646.07	1336267.12	Аналитический метод	0.10	-
14912	376647.34	1336267.49	Аналитический метод	0.10	-
14913	376648.67	1336267.65	Аналитический метод	0.10	-
14914	376649.99	1336267.58	Аналитический метод	0.10	-
14915	376651.29	1336267.30	Аналитический метод	0.10	-
14916	376652.53	1336266.80	Аналитический метод	0.10	-
14917	376653.66	1336266.11	Аналитический метод	0.10	-
14918	376654.67	1336265.23	Аналитический метод	0.10	-
14919	376655.51	1336264.21	Аналитический метод	0.10	-
14920	376657.89	1336260.76	Аналитический метод	0.10	-



3. Сведения о характерных точках части (частей) границы объекта					
Обозначение характерных точек части границы	Координаты, м		Метод определения координат характерной точки	Средняя квадратическая погрешность положения характерной точки (Mt), м	Описание обозначения точки на местности (при наличии)
	X	Y			
1	2	3	4	5	6
14921	376661.95	1336254.90	Аналитический метод	0.10	-
14922	376662.40	1336254.17	Аналитический метод	0.10	-
14923	376662.77	1336253.39	Аналитический метод	0.10	-
14924	376665.43	1336246.92	Аналитический метод	0.10	-
14925	376676.97	1336247.20	Аналитический метод	0.10	-
14926	376674.76	1336252.58	Аналитический метод	0.10	-
14927	376672.55	1336257.96	Аналитический метод	0.10	-
14928	376671.85	1336260.04	Аналитический метод	0.10	-
14929	376695.85	1336272.74	Аналитический метод	0.10	-
14930	376699.39	1336274.61	Аналитический метод	0.10	-
14931	376707.63	1336278.97	Аналитический метод	0.10	-
14932	376711.23	1336274.48	Аналитический метод	0.10	-
14933	376712.29	1336273.16	Аналитический метод	0.10	-
14934	376713.70	1336271.40	Аналитический метод	0.10	-
14935	376719.54	1336264.11	Аналитический метод	0.10	-
14936	376720.08	1336263.44	Аналитический метод	0.10	-
14937	376735.82	1336243.81	Аналитический метод	0.10	-
14938	376736.67	1336242.75	Аналитический метод	0.10	-
14939	376740.76	1336241.30	Аналитический метод	0.10	-
14940	376741.25	1336241.13	Аналитический метод	0.10	-
14941	376740.03	1336243.06	Аналитический метод	0.10	-
14942	376736.77	1336247.01	Аналитический метод	0.10	-
14943	376734.42	1336249.85	Аналитический метод	0.10	-
14944	376720.28	1336266.97	Аналитический метод	0.10	-
14945	376720.03	1336267.27	Аналитический метод	0.10	-
14946	376715.98	1336272.58	Аналитический метод	0.10	-

3. Сведения о характерных точках части (частей) границы объекта					
Обозначение характерных точек части границы	Координаты, м		Метод определения координат характерной точки	Средняя квадратическая погрешность положения характерной точки (Mt), м	Описание обозначения точки на местности (при наличии)
	X	Y			
1	2	3	4	5	6
14947	376714.60	1336274.39	Аналитический метод	0.10	-
14948	376713.59	1336275.71	Аналитический метод	0.10	-
14949	376705.17	1336286.76	Аналитический метод	0.10	-
14950	376690.66	1336279.43	Аналитический метод	0.10	-
14951	376683.45	1336275.78	Аналитический метод	0.10	-
14952	376668.61	1336268.28	Аналитический метод	0.10	-
14953	376655.32	1336288.61	Аналитический метод	0.10	-
14954	376639.39	1336314.03	Аналитический метод	0.10	-
14955	376636.71	1336312.68	Аналитический метод	0.10	-
14956	376625.74	1336333.35	Аналитический метод	0.10	-
14957	376622.27	1336340.24	Аналитический метод	0.10	-
14958	376614.36	1336360.19	Аналитический метод	0.10	-
14959	376607.36	1336384.96	Аналитический метод	0.10	-
14960	376603.03	1336425.79	Аналитический метод	0.10	-
14961	376603.01	1336447.16	Аналитический метод	0.10	-
14962	376604.47	1336472.75	Аналитический метод	0.10	-
14963	376619.58	1336514.60	Аналитический метод	0.10	-
14964	376626.38	1336532.73	Аналитический метод	0.10	-
14965	376633.12	1336554.71	Аналитический метод	0.10	-
14966	376637.06	1336567.56	Аналитический метод	0.10	-
14967	376644.43	1336586.21	Аналитический метод	0.10	-
14968	376659.41	1336613.91	Аналитический метод	0.10	-
14969	376709.13	1336696.46	Аналитический метод	0.10	-
14970	376717.11	1336710.05	Аналитический метод	0.10	-
14971	376780.48	1336817.24	Аналитический метод	0.10	-
14972	376797.29	1336846.35	Аналитический метод	0.10	-

3. Сведения о характерных точках части (частей) границы объекта					
Обозначение характерных точек части границы	Координаты, м		Метод определения координат характерной точки	Средняя квадратическая погрешность положения характерной точки (Mt), м	Описание обозначения точки на местности (при наличии)
	X	Y			
1	2	3	4	5	6
14973	376804.42	1336858.76	Аналитический метод	0.10	-
14974	376821.79	1336889.97	Аналитический метод	0.10	-
14975	376837.36	1336920.41	Аналитический метод	0.10	-
14976	376846.05	1336939.78	Аналитический метод	0.10	-
14977	376847.29	1336942.52	Аналитический метод	0.10	-
14978	376855.94	1336961.66	Аналитический метод	0.10	-
14979	376860.06	1336970.77	Аналитический метод	0.10	-
14980	376870.75	1336972.28	Аналитический метод	0.10	-
14981	376878.25	1336973.34	Аналитический метод	0.10	-
14982	376899.02	1336976.27	Аналитический метод	0.10	-
14983	376902.90	1336974.77	Аналитический метод	0.10	-
14984	376906.71	1336973.30	Аналитический метод	0.10	-
14985	376910.37	1336968.41	Аналитический метод	0.10	-
14986	376916.87	1336968.33	Аналитический метод	0.10	-
14987	376905.61	1336983.40	Аналитический метод	0.10	-
14988	376904.99	1336984.23	Аналитический метод	0.10	-
14989	376903.96	1336985.49	Аналитический метод	0.10	-
14990	376883.14	1336982.14	Аналитический метод	0.10	-
14849	376866.44	1336979.78	Аналитический метод	0.10	-
14991	376846.89	1336990.59	Аналитический метод	0.10	-
14992	376845.96	1336990.65	Аналитический метод	0.10	-
14993	376845.06	1336990.85	Аналитический метод	0.10	-
14994	376844.20	1336991.20	Аналитический метод	0.10	-
14995	376843.41	1336991.68	Аналитический метод	0.10	-
14996	376838.75	1336996.29	Аналитический метод	0.10	-
14997	376837.54	1336998.50	Аналитический метод	0.10	-

3. Сведения о характерных точках части (частей) границы объекта					
Обозначение характерных точек части границы	Координаты, м		Метод определения координат характерной точки	Средняя квадратическая погрешность положения характерной точки (Mt), м	Описание обозначения точки на местности (при наличии)
	X	Y			
1	2	3	4	5	6
14998	376836.67	1337000.86	Аналитический метод	0.10	-
14999	376836.14	1337003.32	Аналитический метод	0.10	-
15000	376835.98	1337005.84	Аналитический метод	0.10	-
15001	376836.18	1337008.35	Аналитический метод	0.10	-
15002	376836.75	1337010.80	Аналитический метод	0.10	-
15003	376843.60	1337032.96	Аналитический метод	0.10	-
15004	376844.26	1337034.09	Аналитический метод	0.10	-
15005	376845.11	1337035.09	Аналитический метод	0.10	-
15006	376846.12	1337035.93	Аналитический метод	0.10	-
15007	376847.25	1337036.58	Аналитический метод	0.10	-
15008	376848.48	1337037.03	Аналитический метод	0.10	-
15009	376849.77	1337037.27	Аналитический метод	0.10	-
15010	376851.08	1337037.27	Аналитический метод	0.10	-
15011	376852.37	1337037.06	Аналитический метод	0.10	-
15012	376853.60	1337036.62	Аналитический метод	0.10	-
15013	376854.75	1337035.99	Аналитический метод	0.10	-
15014	376859.68	1337031.01	Аналитический метод	0.10	-
15015	376860.51	1337029.57	Аналитический метод	0.10	-
15016	376861.09	1337028.01	Аналитический метод	0.10	-
15017	376861.41	1337026.39	Аналитический метод	0.10	-
15018	376861.47	1337024.73	Аналитический метод	0.10	-
15019	376861.26	1337023.08	Аналитический метод	0.10	-
15020	376860.79	1337021.49	Аналитический метод	0.10	-
15021	376860.07	1337020.00	Аналитический метод	0.10	-
15022	376858.29	1337017.17	Аналитический метод	0.10	-
15023	376856.84	1337014.15	Аналитический метод	0.10	-

3. Сведения о характерных точках части (частей) границы объекта					
Обозначение характерных точек части границы	Координаты, м		Метод определения координат характерной точки	Средняя квадратическая погрешность положения характерной точки (Mt), м	Описание обозначения точки на местности (при наличии)
	X	Y			
1	2	3	4	5	6
15024	376855.76	1337010.98	Аналитический метод	0.10	-
15025	376852.29	1336994.89	Аналитический метод	0.10	-
15026	376851.99	1336994.01	Аналитический метод	0.10	-
15027	376851.55	1336993.20	Аналитический метод	0.10	-
15028	376850.99	1336992.46	Аналитический метод	0.10	-
15029	376850.31	1336991.83	Аналитический метод	0.10	-
15030	376849.54	1336991.32	Аналитический метод	0.10	-
15031	376848.70	1336990.93	Аналитический метод	0.10	-
15032	376847.81	1336990.69	Аналитический метод	0.10	-
14991	376846.89	1336990.59	Аналитический метод	0.10	-
Часть 32					
15033	376596.38	1336213.46	Аналитический метод	0.10	-
15034	376594.15	1336216.85	Аналитический метод	0.10	-
15035	376591.52	1336219.95	Аналитический метод	0.10	-
15036	376588.53	1336222.70	Аналитический метод	0.10	-
15037	376580.68	1336228.78	Аналитический метод	0.10	-
15038	376575.76	1336232.47	Аналитический метод	0.10	-
15039	376568.99	1336237.53	Аналитический метод	0.10	-
15040	376549.07	1336252.03	Аналитический метод	0.10	-
15041	376551.71	1336243.28	Аналитический метод	0.10	-
15042	376552.90	1336239.35	Аналитический метод	0.10	-
15043	376564.24	1336231.09	Аналитический метод	0.10	-
15044	376567.08	1336228.97	Аналитический метод	0.10	-
15045	376575.84	1336222.42	Аналитический метод	0.10	-
15046	376583.55	1336216.44	Аналитический метод	0.10	-
15047	376586.71	1336213.35	Аналитический метод	0.10	-

3. Сведения о характерных точках части (частей) границы объекта					
Обозначение характерных точек части границы	Координаты, м		Метод определения координат характерной точки	Средняя квадратическая погрешность положения характерной точки (Mt), м	Описание обозначения точки на местности (при наличии)
	X	Y			
1	2	3	4	5	6
15048	376589.29	1336209.75	Аналитический метод	0.10	-
15049	376593.11	1336201.54	Аналитический метод	0.10	-
15050	376599.55	1336206.66	Аналитический метод	0.10	-
15033	376596.38	1336213.46	Аналитический метод	0.10	-
Часть 33					
15051	378943.98	1338911.88	Аналитический метод	0.10	-
15052	378945.20	1338941.86	Аналитический метод	0.10	-
15053	378946.75	1338981.83	Аналитический метод	0.10	-
15054	378948.31	1339021.80	Аналитический метод	0.10	-
15055	378949.81	1339062.08	Аналитический метод	0.10	-
15056	378951.52	1339101.80	Аналитический метод	0.10	-
15057	378952.96	1339141.71	Аналитический метод	0.10	-
15058	378954.51	1339181.68	Аналитический метод	0.10	-
15059	378956.06	1339221.64	Аналитический метод	0.10	-
15060	379006.04	1339219.70	Аналитический метод	0.10	-
15061	379036.51	1339218.53	Аналитический метод	0.10	-
15062	379034.35	1339162.89	Аналитический метод	0.10	-
15063	379033.95	1339156.78	Аналитический метод	0.10	-
15064	379032.05	1339107.44	Аналитический метод	0.10	-
15065	379030.12	1339057.23	Аналитический метод	0.10	-
15066	379028.23	1339008.00	Аналитический метод	0.10	-
15067	379026.30	1338958.67	Аналитический метод	0.10	-
15068	379026.21	1338956.57	Аналитический метод	0.10	-
15069	379024.28	1338906.90	Аналитический метод	0.10	-
15070	379036.26	1338906.16	Аналитический метод	0.10	-
15071	379036.58	1338914.35	Аналитический метод	0.10	-

3. Сведения о характерных точках части (частей) границы объекта					
Обозначение характерных точек части границы	Координаты, м		Метод определения координат характерной точки	Средняя квадратическая погрешность положения характерной точки (Mt), м	Описание обозначения точки на местности (при наличии)
	X	Y			
1	2	3	4	5	6
15072	379038.17	1338955.63	Аналитический метод	0.10	-
15073	379040.08	1339004.63	Аналитический метод	0.10	-
15074	379041.91	1339052.09	Аналитический метод	0.10	-
15075	379043.70	1339098.20	Аналитический метод	0.10	-
15076	379045.61	1339146.24	Аналитический метод	0.10	-
15077	379045.68	1339147.99	Аналитический метод	0.10	-
15078	379047.10	1339193.41	Аналитический метод	0.10	-
15079	379047.57	1339231.13	Аналитический метод	0.10	-
15080	379078.51	1339253.30	Аналитический метод	0.10	-
15081	379079.65	1339267.40	Аналитический метод	0.10	-
15082	379088.06	1339277.64	Аналитический метод	0.10	-
15083	379089.84	1339280.36	Аналитический метод	0.10	-
15084	379089.60	1339280.77	Аналитический метод	0.10	-
15085	379064.27	1339280.20	Аналитический метод	0.10	-
15086	379065.26	1339269.18	Аналитический метод	0.10	-
15087	379024.80	1339248.53	Аналитический метод	0.10	-
15088	379016.16	1339244.12	Аналитический метод	0.10	-
15089	378975.42	1339243.57	Аналитический метод	0.10	-
15090	378860.67	1339246.00	Аналитический метод	0.10	-
15091	378856.87	1339248.33	Аналитический метод	0.10	-
15092	378851.95	1339255.14	Аналитический метод	0.10	-
15093	378850.18	1339286.62	Аналитический метод	0.10	-
15094	378848.42	1339320.50	Аналитический метод	0.10	-
15095	378847.67	1339334.99	Аналитический метод	0.10	-
15096	378847.51	1339358.64	Аналитический метод	0.10	-
15097	378847.61	1339375.95	Аналитический метод	0.10	-

3. Сведения о характерных точках части (частей) границы объекта					
Обозначение характерных точек части границы	Координаты, м		Метод определения координат характерной точки	Средняя квадратическая погрешность положения характерной точки (Mt), м	Описание обозначения точки на местности (при наличии)
	X	Y			
1	2	3	4	5	6
15098	378838.00	1339376.01	Аналитический метод	0.10	-
15099	378826.41	1339412.89	Аналитический метод	0.10	-
15100	378819.12	1339431.48	Аналитический метод	0.10	-
15101	378815.03	1339437.71	Аналитический метод	0.10	-
15102	378799.10	1339479.33	Аналитический метод	0.10	-
15103	378793.07	1339479.12	Аналитический метод	0.10	-
15104	378783.66	1339507.53	Аналитический метод	0.10	-
15105	378782.67	1339523.16	Аналитический метод	0.10	-
15106	378803.00	1339525.87	Аналитический метод	0.10	-
15107	378840.00	1339525.87	Аналитический метод	0.10	-
15108	378852.68	1339525.91	Аналитический метод	0.10	-
15109	378883.00	1339525.87	Аналитический метод	0.10	-
15110	378928.05	1339525.87	Аналитический метод	0.10	-
15111	378973.60	1339526.38	Аналитический метод	0.10	-
15112	379017.21	1339527.15	Аналитический метод	0.10	-
15113	379062.28	1339528.71	Аналитический метод	0.10	-
15114	379098.30	1339529.88	Аналитический метод	0.10	-
15115	379104.81	1339530.09	Аналитический метод	0.10	-
15116	379104.44	1339539.25	Аналитический метод	0.10	-
15117	379098.00	1339539.00	Аналитический метод	0.10	-
15118	379061.97	1339537.83	Аналитический метод	0.10	-
15119	379016.97	1339536.28	Аналитический метод	0.10	-
15120	378973.47	1339535.51	Аналитический метод	0.10	-
15121	378928.00	1339535.00	Аналитический метод	0.10	-
15122	378883.00	1339535.00	Аналитический метод	0.10	-
15123	378840.00	1339535.00	Аналитический метод	0.10	-



3. Сведения о характерных точках части (частей) границы объекта					
Обозначение характерных точек части границы	Координаты, м		Метод определения координат характерной точки	Средняя квадратическая погрешность положения характерной точки (Mt), м	Описание обозначения точки на местности (при наличии)
	X	Y			
1	2	3	4	5	6
15124	378803.00	1339535.00	Аналитический метод	0.10	-
15125	378781.00	1339539.00	Аналитический метод	0.10	-
15126	378765.00	1339545.00	Аналитический метод	0.10	-
15127	378755.00	1339547.00	Аналитический метод	0.10	-
15128	378679.01	1339543.88	Аналитический метод	0.10	-
15129	378647.41	1339543.06	Аналитический метод	0.10	-
15130	378647.50	1339539.63	Аналитический метод	0.10	-
15131	378647.74	1339521.62	Аналитический метод	0.10	-
15132	378647.43	1339518.14	Аналитический метод	0.10	-
15133	378645.00	1339513.67	Аналитический метод	0.10	-
15134	378645.58	1339489.75	Аналитический метод	0.10	-
15135	378652.80	1339417.84	Аналитический метод	0.10	-
15136	378651.41	1339416.42	Аналитический метод	0.10	-
15137	378654.21	1339383.83	Аналитический метод	0.10	-
15138	378657.18	1339359.09	Аналитический метод	0.10	-
15139	378657.10	1339358.11	Аналитический метод	0.10	-
15140	378658.45	1339345.09	Аналитический метод	0.10	-
15141	378659.89	1339344.94	Аналитический метод	0.10	-
15142	378660.90	1339336.78	Аналитический метод	0.10	-
15143	378663.19	1339316.89	Аналитический метод	0.10	-
15144	378665.58	1339296.43	Аналитический метод	0.10	-
15145	378667.68	1339279.30	Аналитический метод	0.10	-
15146	378669.62	1339260.26	Аналитический метод	0.10	-
15147	378670.89	1339244.66	Аналитический метод	0.10	-
15148	378678.96	1339171.20	Аналитический метод	0.10	-
15149	378679.25	1339119.06	Аналитический метод	0.10	-

3. Сведения о характерных точках части (частей) границы объекта					
Обозначение характерных точек части границы	Координаты, м		Метод определения координат характерной точки	Средняя квадратическая погрешность положения характерной точки (Mt), м	Описание обозначения точки на местности (при наличии)
	X	Y			
1	2	3	4	5	6
15150	378679.89	1339100.99	Аналитический метод	0.10	-
15151	378680.33	1339075.39	Аналитический метод	0.10	-
15152	378685.07	1338970.21	Аналитический метод	0.10	-
15153	378685.06	1338960.84	Аналитический метод	0.10	-
15154	378685.17	1338955.84	Аналитический метод	0.10	-
15155	378685.35	1338930.84	Аналитический метод	0.10	-
15156	378685.17	1338927.92	Аналитический метод	0.10	-
15157	378697.68	1338927.14	Аналитический метод	0.10	-
15158	378694.34	1338981.57	Аналитический метод	0.10	-
15159	378693.05	1339003.91	Аналитический метод	0.10	-
15160	378691.03	1339075.72	Аналитический метод	0.10	-
15161	378690.79	1339088.93	Аналитический метод	0.10	-
15162	378690.59	1339101.27	Аналитический метод	0.10	-
15163	378690.14	1339127.18	Аналитический метод	0.10	-
15164	378689.67	1339171.26	Аналитический метод	0.10	-
15165	378690.24	1339192.70	Аналитический метод	0.10	-
15166	378690.38	1339199.13	Аналитический метод	0.10	-
15167	378691.02	1339229.88	Аналитический метод	0.10	-
15168	378691.10	1339233.93	Аналитический метод	0.10	-
15169	378665.82	1339406.55	Аналитический метод	0.10	-
15170	378663.38	1339424.82	Аналитический метод	0.10	-
15171	378662.40	1339424.73	Аналитический метод	0.10	-
15172	378654.38	1339502.47	Аналитический метод	0.10	-
15173	378654.34	1339510.43	Аналитический метод	0.10	-
15174	378657.07	1339519.89	Аналитический метод	0.10	-
15175	378660.11	1339523.08	Аналитический метод	0.10	-

3. Сведения о характерных точках части (частей) границы объекта					
Обозначение характерных точек части границы	Координаты, м		Метод определения координат характерной точки	Средняя квадратическая погрешность положения характерной точки (Mt), м	Описание обозначения точки на местности (при наличии)
	X	Y			
1	2	3	4	5	6
15176	378667.38	1339527.00	Аналитический метод	0.10	-
15177	378679.87	1339528.90	Аналитический метод	0.10	-
15178	378744.45	1339532.59	Аналитический метод	0.10	-
15179	378751.33	1339530.49	Аналитический метод	0.10	-
15180	378760.98	1339524.06	Аналитический метод	0.10	-
15181	378777.24	1339503.38	Аналитический метод	0.10	-
15182	378814.01	1339413.49	Аналитический метод	0.10	-
15183	378824.14	1339374.05	Аналитический метод	0.10	-
15184	378838.95	1339317.14	Аналитический метод	0.10	-
15185	378839.84	1339280.31	Аналитический метод	0.10	-
15186	378840.30	1339261.58	Аналитический метод	0.10	-
15187	378835.91	1339249.51	Аналитический метод	0.10	-
15188	378826.45	1339248.71	Аналитический метод	0.10	-
15189	378826.03	1339191.30	Аналитический метод	0.10	-
15190	378826.05	1339084.02	Аналитический метод	0.10	-
15191	378823.19	1339084.12	Аналитический метод	0.10	-
15192	378816.56	1338919.77	Аналитический метод	0.10	-
15193	378828.55	1338919.03	Аналитический метод	0.10	-
15194	378828.84	1338926.87	Аналитический метод	0.10	-
15195	378829.58	1338946.86	Аналитический метод	0.10	-
15196	378831.05	1338986.79	Аналитический метод	0.10	-
15197	378832.56	1339026.58	Аналитический метод	0.10	-
15198	378834.07	1339066.51	Аналитический метод	0.10	-
15199	378834.28	1339071.78	Аналитический метод	0.10	-
15200	378834.69	1339082.03	Аналитический метод	0.10	-
15201	378835.68	1339106.46	Аналитический метод	0.10	-

3. Сведения о характерных точках части (частей) границы объекта					
Обозначение характерных точек части границы	Координаты, м		Метод определения координат характерной точки	Средняя квадратическая погрешность положения характерной точки (Mt), м	Описание обозначения точки на местности (при наличии)
	X	Y			
1	2	3	4	5	6
15202	378837.13	1339146.34	Аналитический метод	0.10	-
15203	378838.75	1339186.33	Аналитический метод	0.10	-
15204	378852.26	1339221.70	Аналитический метод	0.10	-
15205	378857.98	1339225.56	Аналитический метод	0.10	-
15206	378890.31	1339224.25	Аналитический метод	0.10	-
15207	378915.29	1339223.34	Аналитический метод	0.10	-
15208	378940.27	1339222.32	Аналитический метод	0.10	-
15209	378938.62	1339182.36	Аналитический метод	0.10	-
15210	378936.99	1339142.38	Аналитический метод	0.10	-
15211	378935.42	1339102.45	Аналитический метод	0.10	-
15212	378933.76	1339062.84	Аналитический метод	0.10	-
15213	378932.25	1339023.02	Аналитический метод	0.10	-
15214	378930.91	1338983.06	Аналитический метод	0.10	-
15215	378929.61	1338926.25	Аналитический метод	0.10	-
15216	378929.62	1338919.54	Аналитический метод	0.10	-
15217	378929.62	1338912.77	Аналитический метод	0.10	-
15051	378943.98	1338911.88	Аналитический метод	0.10	-
Часть 34					
15218	378918.23	1340969.12	Аналитический метод	0.10	-
15219	378916.60	1340972.63	Аналитический метод	0.10	-
15220	378911.47	1340983.71	Аналитический метод	0.10	-
15221	378901.27	1341014.23	Аналитический метод	0.10	-
15222	378894.22	1341035.34	Аналитический метод	0.10	-
15223	378885.55	1341032.33	Аналитический метод	0.10	-
15224	378881.33	1341031.02	Аналитический метод	0.10	-
15225	378901.13	1340975.99	Аналитический метод	0.10	-

3. Сведения о характерных точках части (частей) границы объекта					
Обозначение характерных точек части границы	Координаты, м		Метод определения координат характерной точки	Средняя квадратическая погрешность положения характерной точки (Mt), м	Описание обозначения точки на местности (при наличии)
	X	Y			
1	2	3	4	5	6
15226	378904.81	1340969.50	Аналитический метод	0.10	-
15227	378917.59	1340969.26	Аналитический метод	0.10	-
15218	378918.23	1340969.12	Аналитический метод	0.10	-
Часть 35					
15228	378300.10	1342243.35	Аналитический метод	0.10	-
15229	378257.06	1342243.34	Аналитический метод	0.10	-
15230	378257.06	1342273.34	Аналитический метод	0.10	-
15231	378257.06	1342303.34	Аналитический метод	0.10	-
15232	378288.56	1342303.34	Аналитический метод	0.10	-
15233	378288.56	1342307.84	Аналитический метод	0.10	-
15234	378288.56	1342312.34	Аналитический метод	0.10	-
15235	378282.06	1342312.34	Аналитический метод	0.10	-
15236	378257.06	1342312.34	Аналитический метод	0.10	-
15237	378257.06	1342342.34	Аналитический метод	0.10	-
15238	378257.06	1342372.34	Аналитический метод	0.10	-
15239	378282.06	1342372.34	Аналитический метод	0.10	-
15240	378289.73	1342372.34	Аналитический метод	0.10	-
15241	378289.73	1342376.84	Аналитический метод	0.10	-
15242	378289.73	1342381.34	Аналитический метод	0.10	-
15243	378282.06	1342381.34	Аналитический метод	0.10	-
15244	378257.06	1342381.34	Аналитический метод	0.10	-
15245	378257.06	1342411.34	Аналитический метод	0.10	-
15246	378257.06	1342441.34	Аналитический метод	0.10	-
15247	378282.06	1342441.34	Аналитический метод	0.10	-
15248	378294.21	1342441.34	Аналитический метод	0.10	-
15249	378294.21	1342445.84	Аналитический метод	0.10	-

3. Сведения о характерных точках части (частей) границы объекта					
Обозначение характерных точек части границы	Координаты, м		Метод определения координат характерной точки	Средняя квадратическая погрешность положения характерной точки (Mt), м	Описание обозначения точки на местности (при наличии)
	X	Y			
1	2	3	4	5	6
15250	378294.21	1342450.34	Аналитический метод	0.10	-
15251	378286.70	1342450.38	Аналитический метод	0.10	-
15252	378256.56	1342450.41	Аналитический метод	0.10	-
15253	378256.53	1342461.35	Аналитический метод	0.10	-
15254	378250.57	1342461.35	Аналитический метод	0.10	-
15255	378245.10	1342461.35	Аналитический метод	0.10	-
15256	378245.07	1342453.34	Аналитический метод	0.10	-
15257	378245.07	1342439.90	Аналитический метод	0.10	-
15258	378245.07	1342439.24	Аналитический метод	0.10	-
15259	378245.07	1342423.34	Аналитический метод	0.10	-
15260	378245.07	1342393.34	Аналитический метод	0.10	-
15261	378245.07	1342363.34	Аналитический метод	0.10	-
15262	378245.07	1342333.34	Аналитический метод	0.10	-
15263	378245.07	1342303.34	Аналитический метод	0.10	-
15264	378245.07	1342273.34	Аналитический метод	0.10	-
15265	378245.07	1342243.34	Аналитический метод	0.10	-
15266	378222.06	1342243.34	Аналитический метод	0.10	-
15267	378199.06	1342243.34	Аналитический метод	0.10	-
15268	378199.06	1342273.34	Аналитический метод	0.10	-
15269	378199.06	1342303.34	Аналитический метод	0.10	-
15270	378199.06	1342333.34	Аналитический метод	0.10	-
15271	378199.06	1342363.34	Аналитический метод	0.10	-
15272	378199.06	1342393.34	Аналитический метод	0.10	-
15273	378199.06	1342423.34	Аналитический метод	0.10	-
15274	378199.06	1342453.34	Аналитический метод	0.10	-
15275	378160.29	1342481.53	Аналитический метод	0.10	-

3. Сведения о характерных точках части (частей) границы объекта					
Обозначение характерных точек части границы	Координаты, м		Метод определения координат характерной точки	Средняя квадратическая погрешность положения характерной точки (Mt), м	Описание обозначения точки на местности (при наличии)
	X	Y			
1	2	3	4	5	6
15276	378147.00	1342472.41	Аналитический метод	0.10	-
15277	378157.51	1342456.62	Аналитический метод	0.10	-
15278	378157.51	1342450.62	Аналитический метод	0.10	-
15279	378110.21	1342450.34	Аналитический метод	0.10	-
15280	378058.62	1342450.34	Аналитический метод	0.10	-
15281	378034.50	1342450.34	Аналитический метод	0.10	-
15282	378034.50	1342446.41	Аналитический метод	0.10	-
15283	378034.50	1342441.34	Аналитический метод	0.10	-
15284	378040.58	1342441.34	Аналитический метод	0.10	-
15285	378065.58	1342441.34	Аналитический метод	0.10	-
15286	378090.57	1342441.34	Аналитический метод	0.10	-
15287	378115.58	1342441.34	Аналитический метод	0.10	-
15288	378140.58	1342441.34	Аналитический метод	0.10	-
15289	378165.58	1342441.34	Аналитический метод	0.10	-
15290	378187.06	1342441.34	Аналитический метод	0.10	-
15291	378187.06	1342411.34	Аналитический метод	0.10	-
15292	378187.06	1342381.34	Аналитический метод	0.10	-
15293	378165.58	1342381.34	Аналитический метод	0.10	-
15294	378140.58	1342381.34	Аналитический метод	0.10	-
15295	378115.58	1342381.34	Аналитический метод	0.10	-
15296	378090.57	1342381.34	Аналитический метод	0.10	-
15297	378065.58	1342381.34	Аналитический метод	0.10	-
15298	378040.58	1342381.34	Аналитический метод	0.10	-
15299	378011.40	1342381.34	Аналитический метод	0.10	-
15300	377961.50	1342381.34	Аналитический метод	0.10	-
15301	377956.61	1342372.33	Аналитический метод	0.10	-

3. Сведения о характерных точках части (частей) границы объекта					
Обозначение характерных точек части границы	Координаты, м		Метод определения координат характерной точки	Средняя квадратическая погрешность положения характерной точки (Mt), м	Описание обозначения точки на местности (при наличии)
	X	Y			
1	2	3	4	5	6
15302	377986.01	1342372.34	Аналитический метод	0.10	-
15303	378015.57	1342372.34	Аналитический метод	0.10	-
15304	378040.58	1342372.34	Аналитический метод	0.10	-
15305	378065.58	1342372.34	Аналитический метод	0.10	-
15306	378090.57	1342372.34	Аналитический метод	0.10	-
15307	378115.58	1342372.34	Аналитический метод	0.10	-
15308	378140.58	1342372.34	Аналитический метод	0.10	-
15309	378165.58	1342372.34	Аналитический метод	0.10	-
15310	378187.06	1342372.34	Аналитический метод	0.10	-
15311	378187.06	1342342.34	Аналитический метод	0.10	-
15312	378187.06	1342312.34	Аналитический метод	0.10	-
15313	378165.58	1342312.34	Аналитический метод	0.10	-
15314	378140.58	1342312.34	Аналитический метод	0.10	-
15315	378115.58	1342312.34	Аналитический метод	0.10	-
15316	378090.57	1342312.34	Аналитический метод	0.10	-
15317	378065.58	1342312.34	Аналитический метод	0.10	-
15318	378040.58	1342312.34	Аналитический метод	0.10	-
15319	378015.57	1342312.34	Аналитический метод	0.10	-
15320	377986.01	1342312.34	Аналитический метод	0.10	-
15321	377965.58	1342312.34	Аналитический метод	0.10	-
15322	377965.58	1342308.04	Аналитический метод	0.10	-
15323	377965.58	1342303.34	Аналитический метод	0.10	-
15324	377990.58	1342303.34	Аналитический метод	0.10	-
15325	378015.57	1342303.34	Аналитический метод	0.10	-
15326	378040.58	1342303.34	Аналитический метод	0.10	-
15327	378065.58	1342303.34	Аналитический метод	0.10	-



3. Сведения о характерных точках части (частей) границы объекта					
Обозначение характерных точек части границы	Координаты, м		Метод определения координат характерной точки	Средняя квадратическая погрешность положения характерной точки (Mt), м	Описание обозначения точки на местности (при наличии)
	X	Y			
1	2	3	4	5	6
15328	378090.57	1342303.34	Аналитический метод	0.10	-
15329	378115.58	1342303.34	Аналитический метод	0.10	-
15330	378140.58	1342303.34	Аналитический метод	0.10	-
15331	378165.58	1342303.34	Аналитический метод	0.10	-
15332	378187.06	1342303.34	Аналитический метод	0.10	-
15333	378187.06	1342273.34	Аналитический метод	0.10	-
15334	378187.06	1342243.34	Аналитический метод	0.10	-
15335	378165.58	1342243.34	Аналитический метод	0.10	-
15336	378140.58	1342243.34	Аналитический метод	0.10	-
15337	378115.58	1342243.34	Аналитический метод	0.10	-
15338	378090.57	1342243.34	Аналитический метод	0.10	-
15339	378065.58	1342243.34	Аналитический метод	0.10	-
15340	378040.58	1342243.34	Аналитический метод	0.10	-
15341	378015.57	1342243.34	Аналитический метод	0.10	-
15342	377990.58	1342243.34	Аналитический метод	0.10	-
15343	377990.58	1342238.75	Аналитический метод	0.10	-
15344	377990.58	1342234.34	Аналитический метод	0.10	-
15345	378015.57	1342234.34	Аналитический метод	0.10	-
15346	378040.58	1342234.34	Аналитический метод	0.10	-
15347	378065.58	1342234.34	Аналитический метод	0.10	-
15348	378090.57	1342234.34	Аналитический метод	0.10	-
15349	378115.58	1342234.34	Аналитический метод	0.10	-
15350	378140.58	1342234.34	Аналитический метод	0.10	-
15351	378165.58	1342234.34	Аналитический метод	0.10	-
15352	378187.06	1342234.34	Аналитический метод	0.10	-
15353	378187.07	1342215.01	Аналитический метод	0.10	-

3. Сведения о характерных точках части (частей) границы объекта					
Обозначение характерных точек части границы	Координаты, м		Метод определения координат характерной точки	Средняя квадратическая погрешность положения характерной точки (Mt), м	Описание обозначения точки на местности (при наличии)
	X	Y			
1	2	3	4	5	6
15354	378187.08	1342198.99	Аналитический метод	0.10	-
15355	378187.06	1342168.34	Аналитический метод	0.10	-
15356	378187.06	1342138.34	Аналитический метод	0.10	-
15357	378187.06	1342108.34	Аналитический метод	0.10	-
15358	378187.06	1342078.34	Аналитический метод	0.10	-
15359	378187.06	1342048.34	Аналитический метод	0.10	-
15360	378187.06	1342012.98	Аналитический метод	0.10	-
15361	378187.18	1341972.16	Аналитический метод	0.10	-
15362	378167.06	1341972.17	Аналитический метод	0.10	-
15363	378167.07	1341963.77	Аналитический метод	0.10	-
15364	378187.05	1341963.77	Аналитический метод	0.10	-
15365	378187.06	1341928.34	Аналитический метод	0.10	-
15366	378187.06	1341898.34	Аналитический метод	0.10	-
15367	378209.06	1341856.74	Аналитический метод	0.10	-
15368	378223.62	1341829.21	Аналитический метод	0.10	-
15369	378199.70	1341823.99	Аналитический метод	0.10	-
15370	378200.67	1341819.60	Аналитический метод	0.10	-
15371	378201.63	1341815.20	Аналитический метод	0.10	-
15372	378208.68	1341816.74	Аналитический метод	0.10	-
15373	378232.53	1341821.94	Аналитический метод	0.10	-
15374	378235.16	1341809.94	Аналитический метод	0.10	-
15375	378235.42	1341808.76	Аналитический метод	0.10	-
15376	378238.95	1341792.64	Аналитический метод	0.10	-
15377	378245.40	1341763.34	Аналитический метод	0.10	-
15378	378221.54	1341758.13	Аналитический метод	0.10	-
15379	378214.14	1341756.52	Аналитический метод	0.10	-

3. Сведения о характерных точках части (частей) границы объекта					
Обозначение характерных точек части границы	Координаты, м		Метод определения координат характерной точки	Средняя квадратическая погрешность положения характерной точки (Mt), м	Описание обозначения точки на местности (при наличии)
	X	Y			
1	2	3	4	5	6
15380	378215.10	1341752.13	Аналитический метод	0.10	-
15381	378216.07	1341747.73	Аналитический метод	0.10	-
15382	378223.47	1341749.34	Аналитический метод	0.10	-
15383	378247.32	1341754.55	Аналитический метод	0.10	-
15384	378256.65	1341712.05	Аналитический метод	0.10	-
15385	378257.41	1341711.89	Аналитический метод	0.10	-
15386	378273.21	1341704.91	Аналитический метод	0.10	-
15387	378270.23	1341718.60	Аналитический метод	0.10	-
15388	378263.85	1341747.92	Аналитический метод	0.10	-
15389	378297.21	1341755.19	Аналитический метод	0.10	-
15390	378299.94	1341755.79	Аналитический метод	0.10	-
15391	378297.64	1341764.50	Аналитический метод	0.10	-
15392	378290.32	1341762.90	Аналитический метод	0.10	-
15393	378261.93	1341756.71	Аналитический метод	0.10	-
15394	378255.63	1341786.04	Аналитический метод	0.10	-
15395	378249.17	1341815.34	Аналитический метод	0.10	-
15396	378277.45	1341821.50	Аналитический метод	0.10	-
15397	378285.65	1341823.29	Аналитический метод	0.10	-
15398	378283.65	1341832.07	Аналитический метод	0.10	-
15399	378275.52	1341830.30	Аналитический метод	0.10	-
15400	378247.26	1341824.13	Аналитический метод	0.10	-
15401	378240.84	1341853.44	Аналитический метод	0.10	-
15402	378252.87	1341886.73	Аналитический метод	0.10	-
15403	378257.06	1341898.34	Аналитический метод	0.10	-
15404	378257.06	1341918.67	Аналитический метод	0.10	-
15405	378257.06	1341928.34	Аналитический метод	0.10	-

3. Сведения о характерных точках части (частей) границы объекта					
Обозначение характерных точек части границы	Координаты, м		Метод определения координат характерной точки	Средняя квадратическая погрешность положения характерной точки (Mt), м	Описание обозначения точки на местности (при наличии)
	X	Y			
1	2	3	4	5	6
15406	378257.06	1341958.34	Аналитический метод	0.10	-
15407	378257.07	1341997.43	Аналитический метод	0.10	-
15408	378261.29	1341999.90	Аналитический метод	0.10	-
15409	378280.81	1341999.90	Аналитический метод	0.10	-
15410	378281.70	1342011.74	Аналитический метод	0.10	-
15411	378257.06	1342011.72	Аналитический метод	0.10	-
15412	378257.06	1342048.34	Аналитический метод	0.10	-
15413	378257.06	1342078.34	Аналитический метод	0.10	-
15414	378257.06	1342108.34	Аналитический метод	0.10	-
15415	378257.06	1342138.34	Аналитический метод	0.10	-
15416	378257.06	1342168.34	Аналитический метод	0.10	-
15417	378257.06	1342198.34	Аналитический метод	0.10	-
15418	378257.06	1342234.34	Аналитический метод	0.10	-
15419	378299.07	1342234.34	Аналитический метод	0.10	-
15228	378300.10	1342243.35	Аналитический метод	0.10	-
15420	378199.06	1342064.34	Аналитический метод	0.10	-
15421	378199.06	1342098.33	Аналитический метод	0.10	-
15422	378199.06	1342132.34	Аналитический метод	0.10	-
15423	378199.06	1342166.34	Аналитический метод	0.10	-
15424	378199.06	1342200.33	Аналитический метод	0.10	-
15425	378199.06	1342234.34	Аналитический метод	0.10	-
15426	378222.06	1342234.34	Аналитический метод	0.10	-
15427	378245.07	1342234.34	Аналитический метод	0.10	-
15428	378245.06	1342200.33	Аналитический метод	0.10	-
15429	378245.06	1342166.34	Аналитический метод	0.10	-
15430	378245.05	1342132.34	Аналитический метод	0.10	-

3. Сведения о характерных точках части (частей) границы объекта					
Обозначение характерных точек части границы	Координаты, м		Метод определения координат характерной точки	Средняя квадратическая погрешность положения характерной точки (Mt), м	Описание обозначения точки на местности (при наличии)
	X	Y			
1	2	3	4	5	6
15431	378245.05	1342098.33	Аналитический метод	0.10	-
15432	378245.04	1342077.42	Аналитический метод	0.10	-
15433	378245.04	1342064.34	Аналитический метод	0.10	-
15434	378245.04	1342048.98	Аналитический метод	0.10	-
15435	378245.04	1342030.34	Аналитический метод	0.10	-
15436	378245.04	1341996.33	Аналитический метод	0.10	-
15437	378222.06	1341996.33	Аналитический метод	0.10	-
15438	378222.06	1341989.85	Аналитический метод	0.10	-
15439	378217.26	1341986.67	Аналитический метод	0.10	-
15440	378199.08	1341986.67	Аналитический метод	0.10	-
15441	378199.06	1342030.34	Аналитический метод	0.10	-
15420	378199.06	1342064.34	Аналитический метод	0.10	-
15442	378227.11	1341986.67	Аналитический метод	0.10	-
15443	378245.04	1341986.67	Аналитический метод	0.10	-
15444	378245.03	1341937.24	Аналитический метод	0.10	-
15445	378245.03	1341925.95	Аналитический метод	0.10	-
15446	378245.03	1341915.36	Аналитический метод	0.10	-
15447	378245.03	1341898.34	Аналитический метод	0.10	-
15448	378231.41	1341866.71	Аналитический метод	0.10	-
15449	378217.92	1341866.71	Аналитический метод	0.10	-
15450	378199.06	1341898.34	Аналитический метод	0.10	-
15451	378199.06	1341937.24	Аналитический метод	0.10	-
15452	378199.08	1341976.50	Аналитический метод	0.10	-
15453	378222.06	1341976.50	Аналитический метод	0.10	-
15454	378222.06	1341983.42	Аналитический метод	0.10	-
15442	378227.11	1341986.67	Аналитический метод	0.10	-

3. Сведения о характерных точках части (частей) границы объекта					
Обозначение характерных точек части границы	Координаты, м		Метод определения координат характерной точки	Средняя квадратическая погрешность положения характерной точки (Mt), м	Описание обозначения точки на местности (при наличии)
	X	Y			
1	2	3	4	5	6
Часть 36					
15455	380528.87	1339858.18	Аналитический метод	0.10	-
15456	380535.55	1339860.24	Аналитический метод	0.10	-
15457	380517.44	1339895.70	Аналитический метод	0.10	-
15458	380505.27	1339919.54	Аналитический метод	0.10	-
15459	380493.04	1339943.49	Аналитический метод	0.10	-
15460	380480.36	1339968.31	Аналитический метод	0.10	-
15461	380464.18	1340000.00	Аналитический метод	0.10	-
15462	380447.11	1340033.42	Аналитический метод	0.10	-
15463	380443.64	1340055.77	Аналитический метод	0.10	-
15464	380415.70	1340040.93	Аналитический метод	0.10	-
15465	380414.78	1340040.47	Аналитический метод	0.10	-
15466	380386.76	1340025.42	Аналитический метод	0.10	-
15467	380385.80	1340024.90	Аналитический метод	0.10	-
15468	380360.70	1340011.45	Аналитический метод	0.10	-
15469	380362.84	1340005.44	Аналитический метод	0.10	-
15470	380391.37	1340017.21	Аналитический метод	0.10	-
15471	380389.96	1340020.36	Аналитический метод	0.10	-
15472	380433.03	1340043.35	Аналитический метод	0.10	-
15473	380440.70	1340029.28	Аналитический метод	0.10	-
15474	380465.73	1339980.70	Аналитический метод	0.10	-
15475	380497.14	1339919.75	Аналитический метод	0.10	-
15455	380528.87	1339858.18	Аналитический метод	0.10	-
Часть 37					
15476	380239.64	1342845.96	Аналитический метод	0.10	-
15477	380239.20	1342852.95	Аналитический метод	0.10	-

3. Сведения о характерных точках части (частей) границы объекта					
Обозначение характерных точек части границы	Координаты, м		Метод определения координат характерной точки	Средняя квадратическая погрешность положения характерной точки (Mt), м	Описание обозначения точки на местности (при наличии)
	X	Y			
1	2	3	4	5	6
15478	380231.12	1342852.08	Аналитический метод	0.10	-
15479	380221.33	1342851.02	Аналитический метод	0.10	-
15480	380200.63	1342848.96	Аналитический метод	0.10	-
15481	380199.83	1342855.81	Аналитический метод	0.10	-
15482	380199.18	1342906.44	Аналитический метод	0.10	-
15483	380197.40	1342906.50	Аналитический метод	0.10	-
15484	380190.98	1342906.72	Аналитический метод	0.10	-
15485	380190.48	1342891.80	Аналитический метод	0.10	-
15486	380193.95	1342848.24	Аналитический метод	0.10	-
15487	380170.53	1342846.02	Аналитический метод	0.10	-
15488	380167.32	1342848.53	Аналитический метод	0.10	-
15489	380148.21	1342847.05	Аналитический метод	0.10	-
15490	380142.25	1342846.71	Аналитический метод	0.10	-
15491	380123.33	1342838.88	Аналитический метод	0.10	-
15492	380114.03	1342831.88	Аналитический метод	0.10	-
15493	380068.53	1342797.64	Аналитический метод	0.10	-
15494	380061.83	1342781.90	Аналитический метод	0.10	-
15495	380041.54	1342765.01	Аналитический метод	0.10	-
15496	380034.06	1342756.96	Аналитический метод	0.10	-
15497	380020.95	1342749.78	Аналитический метод	0.10	-
15498	380003.13	1342743.94	Аналитический метод	0.10	-
15499	379983.60	1342739.00	Аналитический метод	0.10	-
15500	379982.38	1342738.79	Аналитический метод	0.10	-
15501	379964.76	1342734.67	Аналитический метод	0.10	-
15502	379963.55	1342734.22	Аналитический метод	0.10	-
15503	379959.05	1342745.04	Аналитический метод	0.10	-

3. Сведения о характерных точках части (частей) границы объекта					
Обозначение характерных точек части границы	Координаты, м		Метод определения координат характерной точки	Средняя квадратическая погрешность положения характерной точки (Mt), м	Описание обозначения точки на местности (при наличии)
	X	Y			
1	2	3	4	5	6
15504	379954.50	1342743.34	Аналитический метод	0.10	-
15505	379950.22	1342750.88	Аналитический метод	0.10	-
15506	379924.71	1342747.57	Аналитический метод	0.10	-
15507	379914.68	1342746.27	Аналитический метод	0.10	-
15508	379905.66	1342741.88	Аналитический метод	0.10	-
15509	379862.97	1342720.25	Аналитический метод	0.10	-
15510	379833.15	1342705.01	Аналитический метод	0.10	-
15511	379833.29	1342692.92	Аналитический метод	0.10	-
15512	379910.52	1342732.12	Аналитический метод	0.10	-
15513	379916.70	1342720.23	Аналитический метод	0.10	-
15514	379920.91	1342704.86	Аналитический метод	0.10	-
15515	379918.59	1342700.37	Аналитический метод	0.10	-
15516	379920.39	1342696.64	Аналитический метод	0.10	-
15517	379927.66	1342682.11	Аналитический метод	0.10	-
15518	379931.17	1342675.20	Аналитический метод	0.10	-
15519	379934.70	1342668.25	Аналитический метод	0.10	-
15520	379940.32	1342671.86	Аналитический метод	0.10	-
15521	379930.10	1342695.02	Аналитический метод	0.10	-
15522	379924.69	1342708.17	Аналитический метод	0.10	-
15523	379925.90	1342710.92	Аналитический метод	0.10	-
15524	379915.80	1342734.56	Аналитический метод	0.10	-
15525	379933.73	1342743.25	Аналитический метод	0.10	-
15526	379946.66	1342743.42	Аналитический метод	0.10	-
15527	379960.60	1342715.47	Аналитический метод	0.10	-
15528	379955.94	1342711.94	Аналитический метод	0.10	-
15529	379956.98	1342710.45	Аналитический метод	0.10	-



3. Сведения о характерных точках части (частей) границы объекта					
Обозначение характерных точек части границы	Координаты, м		Метод определения координат характерной точки	Средняя квадратическая погрешность положения характерной точки (Mt), м	Описание обозначения точки на местности (при наличии)
	X	Y			
1	2	3	4	5	6
15530	379969.88	1342691.97	Аналитический метод	0.10	-
15531	379978.06	1342680.43	Аналитический метод	0.10	-
15532	380001.16	1342652.23	Аналитический метод	0.10	-
15533	380058.76	1342592.78	Аналитический метод	0.10	-
15534	380074.96	1342579.78	Аналитический метод	0.10	-
15535	380079.47	1342574.22	Аналитический метод	0.10	-
15536	380080.13	1342571.71	Аналитический метод	0.10	-
15537	380078.66	1342566.28	Аналитический метод	0.10	-
15538	380077.64	1342563.93	Аналитический метод	0.10	-
15539	380069.68	1342554.18	Аналитический метод	0.10	-
15540	380063.00	1342544.88	Аналитический метод	0.10	-
15541	380033.89	1342503.49	Аналитический метод	0.10	-
15542	380035.29	1342497.89	Аналитический метод	0.10	-
15543	380035.17	1342486.47	Аналитический метод	0.10	-
15544	380036.61	1342488.92	Аналитический метод	0.10	-
15545	380045.43	1342503.89	Аналитический метод	0.10	-
15546	380071.16	1342539.09	Аналитический метод	0.10	-
15547	380077.62	1342548.10	Аналитический метод	0.10	-
15548	380084.44	1342556.45	Аналитический метод	0.10	-
15549	380088.84	1342556.63	Аналитический метод	0.10	-
15550	380117.72	1342530.48	Аналитический метод	0.10	-
15551	380134.18	1342515.19	Аналитический метод	0.10	-
15552	380138.54	1342519.39	Аналитический метод	0.10	-
15553	380144.68	1342513.51	Аналитический метод	0.10	-
15554	380173.62	1342484.73	Аналитический метод	0.10	-
15555	380171.59	1342479.40	Аналитический метод	0.10	-

3. Сведения о характерных точках части (частей) границы объекта					
Обозначение характерных точек части границы	Координаты, м		Метод определения координат характерной точки	Средняя квадратическая погрешность положения характерной точки (Mt), м	Описание обозначения точки на местности (при наличии)
	X	Y			
1	2	3	4	5	6
15556	380183.13	1342467.22	Аналитический метод	0.10	-
15557	380186.73	1342468.95	Аналитический метод	0.10	-
15558	380193.52	1342471.76	Аналитический метод	0.10	-
15559	380195.26	1342472.83	Аналитический метод	0.10	-
15560	380170.83	1342498.54	Аналитический метод	0.10	-
15561	380164.50	1342500.25	Аналитический метод	0.10	-
15562	380144.50	1342520.53	Аналитический метод	0.10	-
15563	380143.31	1342521.69	Аналитический метод	0.10	-
15564	380120.71	1342542.34	Аналитический метод	0.10	-
15565	380104.03	1342558.31	Аналитический метод	0.10	-
15566	380071.84	1342590.54	Аналитический метод	0.10	-
15567	380072.81	1342591.91	Аналитический метод	0.10	-
15568	380062.23	1342602.38	Аналитический метод	0.10	-
15569	380043.76	1342621.56	Аналитический метод	0.10	-
15570	380026.96	1342640.30	Аналитический метод	0.10	-
15571	380006.74	1342660.73	Аналитический метод	0.10	-
15572	379995.68	1342674.39	Аналитический метод	0.10	-
15573	379993.18	1342678.74	Аналитический метод	0.10	-
15574	379993.45	1342679.33	Аналитический метод	0.10	-
15575	379968.35	1342727.22	Аналитический метод	0.10	-
15576	379979.71	1342733.24	Аналитический метод	0.10	-
15577	379982.72	1342728.79	Аналитический метод	0.10	-
15578	380033.96	1342747.41	Аналитический метод	0.10	-
15579	380041.58	1342725.56	Аналитический метод	0.10	-
15580	380048.78	1342729.23	Аналитический метод	0.10	-
15581	380041.09	1342751.85	Аналитический метод	0.10	-

3. Сведения о характерных точках части (частей) границы объекта					
Обозначение характерных точек части границы	Координаты, м		Метод определения координат характерной точки	Средняя квадратическая погрешность положения характерной точки (Mt), м	Описание обозначения точки на местности (при наличии)
	X	Y			
1	2	3	4	5	6
15582	380041.74	1342754.94	Аналитический метод	0.10	-
15583	380046.36	1342759.91	Аналитический метод	0.10	-
15584	380067.64	1342777.62	Аналитический метод	0.10	-
15585	380074.28	1342793.20	Аналитический метод	0.10	-
15586	380118.24	1342826.29	Аналитический метод	0.10	-
15587	380126.83	1342832.75	Аналитический метод	0.10	-
15588	380144.23	1342839.35	Аналитический метод	0.10	-
15589	380148.66	1342839.62	Аналитический метод	0.10	-
15590	380164.64	1342840.20	Аналитический метод	0.10	-
15591	380168.26	1342838.77	Аналитический метод	0.10	-
15592	380201.25	1342841.87	Аналитический метод	0.10	-
15593	380221.98	1342844.05	Аналитический метод	0.10	-
15594	380231.77	1342845.11	Аналитический метод	0.10	-
15476	380239.64	1342845.96	Аналитический метод	0.10	-
Часть 38					
15595	380692.50	1342610.25	Аналитический метод	0.10	-
15596	380655.32	1342641.87	Аналитический метод	0.10	-
15597	380663.74	1342648.14	Аналитический метод	0.10	-
15598	380680.20	1342660.39	Аналитический метод	0.10	-
15599	380684.99	1342663.71	Аналитический метод	0.10	-
15600	380699.20	1342671.75	Аналитический метод	0.10	-
15601	380704.68	1342675.25	Аналитический метод	0.10	-
15602	380706.98	1342678.06	Аналитический метод	0.10	-
15603	380702.74	1342684.83	Аналитический метод	0.10	-
15604	380698.07	1342680.78	Аналитический метод	0.10	-
15605	380680.92	1342670.62	Аналитический метод	0.10	-

3. Сведения о характерных точках части (частей) границы объекта					
Обозначение характерных точек части границы	Координаты, м		Метод определения координат характерной точки	Средняя квадратическая погрешность положения характерной точки (Mt), м	Описание обозначения точки на местности (при наличии)
	X	Y			
1	2	3	4	5	6
15606	380675.53	1342666.89	Аналитический метод	0.10	-
15607	380658.96	1342654.56	Аналитический метод	0.10	-
15608	380654.91	1342651.54	Аналитический метод	0.10	-
15609	380652.96	1342650.95	Аналитический метод	0.10	-
15610	380651.29	1342651.04	Аналитический метод	0.10	-
15611	380649.42	1342651.83	Аналитический метод	0.10	-
15612	380598.45	1342698.85	Аналитический метод	0.10	-
15613	380597.83	1342698.39	Аналитический метод	0.10	-
15614	380581.64	1342717.03	Аналитический метод	0.10	-
15615	380579.89	1342715.94	Аналитический метод	0.10	-
15616	380576.71	1342714.01	Аналитический метод	0.10	-
15617	380555.44	1342746.83	Аналитический метод	0.10	-
15618	380539.54	1342771.38	Аналитический метод	0.10	-
15619	380545.38	1342775.91	Аналитический метод	0.10	-
15620	380534.25	1342797.94	Аналитический метод	0.10	-
15621	380533.94	1342810.05	Аналитический метод	0.10	-
15622	380533.44	1342819.13	Аналитический метод	0.10	-
15623	380535.10	1342823.67	Аналитический метод	0.10	-
15624	380533.48	1342823.40	Аналитический метод	0.10	-
15625	380520.97	1342829.98	Аналитический метод	0.10	-
15626	380517.09	1342819.30	Аналитический метод	0.10	-
15627	380521.09	1342789.58	Аналитический метод	0.10	-
15628	380523.98	1342790.13	Аналитический метод	0.10	-
15629	380526.23	1342785.29	Аналитический метод	0.10	-
15630	380527.93	1342781.39	Аналитический метод	0.10	-
15631	380537.23	1342759.52	Аналитический метод	0.10	-

3. Сведения о характерных точках части (частей) границы объекта					
Обозначение характерных точек части границы	Координаты, м		Метод определения координат характерной точки	Средняя квадратическая погрешность положения характерной точки (Mt), м	Описание обозначения точки на местности (при наличии)
	X	Y			
1	2	3	4	5	6
15632	380543.89	1342725.64	Аналитический метод	0.10	-
15633	380543.99	1342716.88	Аналитический метод	0.10	-
15634	380542.87	1342710.53	Аналитический метод	0.10	-
15635	380540.57	1342706.01	Аналитический метод	0.10	-
15636	380520.86	1342677.45	Аналитический метод	0.10	-
15637	380514.63	1342668.42	Аналитический метод	0.10	-
15638	380508.40	1342659.40	Аналитический метод	0.10	-
15639	380479.69	1342622.20	Аналитический метод	0.10	-
15640	380460.54	1342593.68	Аналитический метод	0.10	-
15641	380448.99	1342576.72	Аналитический метод	0.10	-
15642	380388.31	1342618.05	Аналитический метод	0.10	-
15643	380332.32	1342653.91	Аналитический метод	0.10	-
15644	380331.01	1342662.36	Аналитический метод	0.10	-
15645	380348.50	1342684.98	Аналитический метод	0.10	-
15646	380361.85	1342702.20	Аналитический метод	0.10	-
15647	380375.52	1342720.65	Аналитический метод	0.10	-
15648	380389.66	1342739.73	Аналитический метод	0.10	-
15649	380387.53	1342741.43	Аналитический метод	0.10	-
15650	380424.12	1342790.58	Аналитический метод	0.10	-
15651	380416.63	1342796.07	Аналитический метод	0.10	-
15652	380411.00	1342787.61	Аналитический метод	0.10	-
15653	380371.10	1342732.78	Аналитический метод	0.10	-
15654	380363.50	1342732.89	Аналитический метод	0.10	-
15655	380334.90	1342750.98	Аналитический метод	0.10	-
15656	380304.30	1342770.34	Аналитический метод	0.10	-
15657	380304.12	1342770.37	Аналитический метод	0.10	-

3. Сведения о характерных точках части (частей) границы объекта					
Обозначение характерных точек части границы	Координаты, м		Метод определения координат характерной точки	Средняя квадратическая погрешность положения характерной точки (Mt), м	Описание обозначения точки на местности (при наличии)
	X	Y			
1	2	3	4	5	6
15658	380298.98	1342771.84	Аналитический метод	0.10	-
15659	380296.39	1342768.89	Аналитический метод	0.10	-
15660	380277.93	1342747.81	Аналитический метод	0.10	-
15661	380280.25	1342747.06	Аналитический метод	0.10	-
15662	380263.24	1342724.97	Аналитический метод	0.10	-
15663	380238.19	1342692.18	Аналитический метод	0.10	-
15664	380213.40	1342660.89	Аналитический метод	0.10	-
15665	380189.49	1342629.29	Аналитический метод	0.10	-
15666	380162.02	1342640.79	Аналитический метод	0.10	-
15667	380138.87	1342650.52	Аналитический метод	0.10	-
15668	380104.54	1342681.84	Аналитический метод	0.10	-
15669	380103.96	1342690.68	Аналитический метод	0.10	-
15670	380126.91	1342718.77	Аналитический метод	0.10	-
15671	380155.21	1342748.44	Аналитический метод	0.10	-
15672	380148.70	1342754.65	Аналитический метод	0.10	-
15673	380120.16	1342724.73	Аналитический метод	0.10	-
15674	380093.73	1342692.26	Аналитический метод	0.10	-
15675	380092.03	1342689.22	Аналитический метод	0.10	-
15676	380090.86	1342685.87	Аналитический метод	0.10	-
15677	380090.51	1342682.10	Аналитический метод	0.10	-
15678	380090.88	1342679.30	Аналитический метод	0.10	-
15679	380092.89	1342676.23	Аналитический метод	0.10	-
15680	380132.60	1342640.00	Аналитический метод	0.10	-
15681	380142.27	1342635.37	Аналитический метод	0.10	-
15682	380176.17	1342621.54	Аналитический метод	0.10	-
15683	380209.68	1342607.71	Аналитический метод	0.10	-

3. Сведения о характерных точках части (частей) границы объекта					
Обозначение характерных точек части границы	Координаты, м		Метод определения координат характерной точки	Средняя квадратическая погрешность положения характерной точки (Mt), м	Описание обозначения точки на местности (при наличии)
	X	Y			
1	2	3	4	5	6
15684	380282.53	1342581.44	Аналитический метод	0.10	-
15685	380324.58	1342564.46	Аналитический метод	0.10	-
15686	380349.75	1342564.30	Аналитический метод	0.10	-
15687	380360.87	1342564.17	Аналитический метод	0.10	-
15688	380371.73	1342578.13	Аналитический метод	0.10	-
15689	380390.15	1342601.81	Аналитический метод	0.10	-
15690	380429.62	1342571.12	Аналитический метод	0.10	-
15691	380411.21	1342547.44	Аналитический метод	0.10	-
15692	380400.85	1342534.12	Аналитический метод	0.10	-
15693	380404.64	1342521.65	Аналитический метод	0.10	-
15694	380416.63	1342534.28	Аналитический метод	0.10	-
15695	380426.83	1342545.81	Аналитический метод	0.10	-
15696	380437.70	1342559.87	Аналитический метод	0.10	-
15697	380452.19	1342550.96	Аналитический метод	0.10	-
15698	380523.57	1342654.74	Аналитический метод	0.10	-
15699	380527.32	1342659.66	Аналитический метод	0.10	-
15700	380535.28	1342670.07	Аналитический метод	0.10	-
15701	380554.18	1342698.42	Аналитический метод	0.10	-
15702	380564.99	1342714.46	Аналитический метод	0.10	-
15703	380566.86	1342715.27	Аналитический метод	0.10	-
15704	380573.83	1342710.68	Аналитический метод	0.10	-
15705	380633.54	1342655.59	Аналитический метод	0.10	-
15706	380634.69	1342652.75	Аналитический метод	0.10	-
15707	380634.07	1342646.96	Аналитический метод	0.10	-
15708	380633.29	1342643.98	Аналитический метод	0.10	-
15709	380628.60	1342636.58	Аналитический метод	0.10	-

3. Сведения о характерных точках части (частей) границы объекта					
Обозначение характерных точек части границы	Координаты, м		Метод определения координат характерной точки	Средняя квадратическая погрешность положения характерной точки (Mt), м	Описание обозначения точки на местности (при наличии)
	X	Y			
1	2	3	4	5	6
15710	380612.72	1342608.01	Аналитический метод	0.10	-
15711	380587.12	1342570.70	Аналитический метод	0.10	-
15712	380579.72	1342558.22	Аналитический метод	0.10	-
15713	380568.03	1342538.51	Аналитический метод	0.10	-
15714	380559.89	1342532.70	Аналитический метод	0.10	-
15715	380565.92	1342525.84	Аналитический метод	0.10	-
15716	380586.90	1342542.62	Аналитический метод	0.10	-
15717	380589.90	1342542.60	Аналитический метод	0.10	-
15718	380592.93	1342541.15	Аналитический метод	0.10	-
15719	380595.20	1342539.22	Аналитический метод	0.10	-
15720	380637.40	1342496.73	Аналитический метод	0.10	-
15721	380648.48	1342487.44	Аналитический метод	0.10	-
15722	380675.34	1342455.19	Аналитический метод	0.10	-
15723	380680.42	1342458.46	Аналитический метод	0.10	-
15724	380652.68	1342492.19	Аналитический метод	0.10	-
15725	380621.12	1342518.94	Аналитический метод	0.10	-
15726	380598.60	1342542.89	Аналитический метод	0.10	-
15727	380588.59	1342554.72	Аналитический метод	0.10	-
15728	380602.57	1342579.43	Аналитический метод	0.10	-
15729	380630.24	1342619.45	Аналитический метод	0.10	-
15730	380633.92	1342625.98	Аналитический метод	0.10	-
15731	380645.65	1342642.69	Аналитический метод	0.10	-
15732	380650.71	1342638.44	Аналитический метод	0.10	-
15733	380685.19	1342609.45	Аналитический метод	0.10	-
15734	380735.37	1342566.13	Аналитический метод	0.10	-
15735	380743.16	1342577.33	Аналитический метод	0.10	-



3. Сведения о характерных точках части (частей) границы объекта					
Обозначение характерных точек части границы	Координаты, м		Метод определения координат характерной точки	Средняя квадратическая погрешность положения характерной точки (Mt), м	Описание обозначения точки на местности (при наличии)
	X	Y			
1	2	3	4	5	6
15736	380738.78	1342581.43	Аналитический метод	0.10	-
15737	380734.14	1342574.83	Аналитический метод	0.10	-
15595	380692.50	1342610.25	Аналитический метод	0.10	-
15738	380354.51	1342577.99	Аналитический метод	0.10	-
15739	380349.50	1342577.74	Аналитический метод	0.10	-
15740	380326.62	1342576.58	Аналитический метод	0.10	-
15741	380287.43	1342592.41	Аналитический метод	0.10	-
15742	380286.56	1342597.62	Аналитический метод	0.10	-
15743	380288.76	1342604.32	Аналитический метод	0.10	-
15744	380292.11	1342611.41	Аналитический метод	0.10	-
15745	380303.03	1342625.20	Аналитический метод	0.10	-
15746	380316.14	1342640.17	Аналитический метод	0.10	-
15747	380325.00	1342640.96	Аналитический метод	0.10	-
15748	380375.22	1342610.78	Аналитический метод	0.10	-
15749	380376.06	1342606.40	Аналитический метод	0.10	-
15750	380367.43	1342595.03	Аналитический метод	0.10	-
15751	380363.10	1342589.31	Аналитический метод	0.10	-
15738	380354.51	1342577.99	Аналитический метод	0.10	-
15752	380287.49	1342614.49	Аналитический метод	0.10	-
15753	380277.86	1342596.27	Аналитический метод	0.10	-
15754	380213.98	1342618.92	Аналитический метод	0.10	-
15755	380207.75	1342621.49	Аналитический метод	0.10	-
15756	380204.93	1342622.67	Аналитический метод	0.10	-
15757	380203.54	1342627.32	Аналитический метод	0.10	-
15758	380205.04	1342630.36	Аналитический метод	0.10	-
15759	380208.67	1342635.83	Аналитический метод	0.10	-

3. Сведения о характерных точках части (частей) границы объекта					
Обозначение характерных точек части границы	Координаты, м		Метод определения координат характерной точки	Средняя квадратическая погрешность положения характерной точки (Mt), м	Описание обозначения точки на местности (при наличии)
	X	Y			
1	2	3	4	5	6
15760	380223.02	1342657.45	Аналитический метод	0.10	-
15761	380231.13	1342672.37	Аналитический метод	0.10	-
15762	380242.43	1342686.92	Аналитический метод	0.10	-
15763	380247.91	1342694.06	Аналитический метод	0.10	-
15764	380259.31	1342708.90	Аналитический метод	0.10	-
15765	380271.59	1342725.06	Аналитический метод	0.10	-
15766	380284.36	1342742.25	Аналитический метод	0.10	-
15767	380300.26	1342758.67	Аналитический метод	0.10	-
15768	380307.31	1342761.10	Аналитический метод	0.10	-
15769	380363.04	1342725.94	Аналитический метод	0.10	-
15770	380363.37	1342715.34	Аналитический метод	0.10	-
15771	380354.96	1342702.20	Аналитический метод	0.10	-
15772	380348.13	1342693.49	Аналитический метод	0.10	-
15773	380342.10	1342685.80	Аналитический метод	0.10	-
15774	380329.52	1342669.23	Аналитический метод	0.10	-
15775	380318.18	1342654.23	Аналитический метод	0.10	-
15776	380312.62	1342646.58	Аналитический метод	0.10	-
15777	380301.82	1342631.82	Аналитический метод	0.10	-
15752	380287.49	1342614.49	Аналитический метод	0.10	-
Часть 39					
15778	380558.99	1342875.72	Аналитический метод	0.10	-
15779	380554.35	1342880.94	Аналитический метод	0.10	-
15780	380530.79	1342856.34	Аналитический метод	0.10	-
15781	380504.47	1342884.56	Аналитический метод	0.10	-
15782	380507.35	1342889.95	Аналитический метод	0.10	-
15783	380495.51	1342901.42	Аналитический метод	0.10	-

3. Сведения о характерных точках части (частей) границы объекта					
Обозначение характерных точек части границы	Координаты, м		Метод определения координат характерной точки	Средняя квадратическая погрешность положения характерной точки (Mt), м	Описание обозначения точки на местности (при наличии)
	X	Y			
1	2	3	4	5	6
15784	380484.66	1342909.27	Аналитический метод	0.10	-
15785	380480.77	1342904.71	Аналитический метод	0.10	-
15786	380455.41	1342922.88	Аналитический метод	0.10	-
15787	380429.78	1342938.56	Аналитический метод	0.10	-
15788	380414.71	1342946.80	Аналитический метод	0.10	-
15789	380393.76	1342956.78	Аналитический метод	0.10	-
15790	380348.15	1342980.77	Аналитический метод	0.10	-
15791	380349.70	1342983.83	Аналитический метод	0.10	-
15792	380314.24	1343002.58	Аналитический метод	0.10	-
15793	380306.71	1343006.90	Аналитический метод	0.10	-
15794	380303.77	1343000.57	Аналитический метод	0.10	-
15795	380304.03	1342997.07	Аналитический метод	0.10	-
15796	380325.99	1342985.89	Аналитический метод	0.10	-
15797	380366.83	1342963.15	Аналитический метод	0.10	-
15798	380386.13	1342953.17	Аналитический метод	0.10	-
15799	380385.58	1342951.89	Аналитический метод	0.10	-
15800	380415.61	1342936.70	Аналитический метод	0.10	-
15801	380424.01	1342930.74	Аналитический метод	0.10	-
15802	380424.47	1342930.41	Аналитический метод	0.10	-
15803	380425.54	1342931.73	Аналитический метод	0.10	-
15804	380447.20	1342918.81	Аналитический метод	0.10	-
15805	380471.86	1342902.40	Аналитический метод	0.10	-
15806	380495.58	1342879.03	Аналитический метод	0.10	-
15807	380497.00	1342877.92	Аналитический метод	0.10	-
15808	380500.23	1342880.70	Аналитический метод	0.10	-
15809	380503.51	1342869.95	Аналитический метод	0.10	-

3. Сведения о характерных точках части (частей) границы объекта					
Обозначение характерных точек части границы	Координаты, м		Метод определения координат характерной точки	Средняя квадратическая погрешность положения характерной точки (Mt), м	Описание обозначения точки на местности (при наличии)
	X	Y			
1	2	3	4	5	6
15810	380503.22	1342866.10	Аналитический метод	0.10	-
15811	380522.26	1342847.17	Аналитический метод	0.10	-
15812	380529.94	1342841.23	Аналитический метод	0.10	-
15813	380532.08	1342843.92	Аналитический метод	0.10	-
15814	380543.68	1342858.47	Аналитический метод	0.10	-
15778	380558.99	1342875.72	Аналитический метод	0.10	-
Часть 40					
15815	381500.75	1343200.27	Аналитический метод	0.10	-
15816	381490.66	1343211.43	Аналитический метод	0.10	-
15817	381480.73	1343214.66	Аналитический метод	0.10	-
15818	381469.90	1343209.68	Аналитический метод	0.10	-
15819	381439.23	1343160.17	Аналитический метод	0.10	-
15820	381448.66	1343150.62	Аналитический метод	0.10	-
15821	381405.96	1343095.06	Аналитический метод	0.10	-
15822	381392.29	1343077.26	Аналитический метод	0.10	-
15823	381386.56	1343073.40	Аналитический метод	0.10	-
15824	381378.05	1343066.85	Аналитический метод	0.10	-
15825	381368.88	1343060.85	Аналитический метод	0.10	-
15826	381350.81	1343050.97	Аналитический метод	0.10	-
15827	381329.67	1343040.34	Аналитический метод	0.10	-
15828	381321.41	1343033.25	Аналитический метод	0.10	-
15829	381294.01	1343009.75	Аналитический метод	0.10	-
15830	381279.80	1342997.56	Аналитический метод	0.10	-
15831	381258.35	1342979.16	Аналитический метод	0.10	-
15832	381253.71	1342975.30	Аналитический метод	0.10	-
15833	381235.97	1342967.30	Аналитический метод	0.10	-

3. Сведения о характерных точках части (частей) границы объекта					
Обозначение характерных точек части границы	Координаты, м		Метод определения координат характерной точки	Средняя квадратическая погрешность положения характерной точки (Mt), м	Описание обозначения точки на местности (при наличии)
	X	Y			
1	2	3	4	5	6
15834	381210.68	1342961.70	Аналитический метод	0.10	-
15835	381159.38	1342955.44	Аналитический метод	0.10	-
15836	381091.54	1342948.51	Аналитический метод	0.10	-
15837	381028.48	1342943.41	Аналитический метод	0.10	-
15838	380970.73	1342940.59	Аналитический метод	0.10	-
15839	380936.54	1342937.90	Аналитический метод	0.10	-
15840	380891.99	1342928.01	Аналитический метод	0.10	-
15841	380883.69	1342925.95	Аналитический метод	0.10	-
15842	380852.74	1342909.30	Аналитический метод	0.10	-
15843	380821.79	1342892.65	Аналитический метод	0.10	-
15844	380804.61	1342884.62	Аналитический метод	0.10	-
15845	380793.32	1342880.24	Аналитический метод	0.10	-
15846	380781.20	1342876.74	Аналитический метод	0.10	-
15847	380769.21	1342874.63	Аналитический метод	0.10	-
15848	380761.69	1342873.76	Аналитический метод	0.10	-
15849	380722.67	1342872.08	Аналитический метод	0.10	-
15850	380692.21	1342872.05	Аналитический метод	0.10	-
15851	380673.28	1342873.28	Аналитический метод	0.10	-
15852	380657.02	1342874.63	Аналитический метод	0.10	-
15853	380583.42	1342879.62	Аналитический метод	0.10	-
15854	380591.49	1342865.68	Аналитический метод	0.10	-
15855	380596.66	1342865.78	Аналитический метод	0.10	-
15856	380613.67	1342865.05	Аналитический метод	0.10	-
15857	380637.80	1342862.78	Аналитический метод	0.10	-
15858	380672.30	1342859.94	Аналитический метод	0.10	-
15859	380691.79	1342858.67	Аналитический метод	0.10	-

3. Сведения о характерных точках части (частей) границы объекта					
Обозначение характерных точек части границы	Координаты, м		Метод определения координат характерной точки	Средняя квадратическая погрешность положения характерной точки (Mt), м	Описание обозначения точки на местности (при наличии)
	X	Y			
1	2	3	4	5	6
15860	380722.97	1342858.70	Аналитический метод	0.10	-
15861	380762.75	1342860.40	Аналитический метод	0.10	-
15862	380771.15	1342861.39	Аналитический метод	0.10	-
15863	380784.22	1342863.68	Аналитический метод	0.10	-
15864	380797.60	1342867.54	Аналитический метод	0.10	-
15865	380809.83	1342872.28	Аналитический метод	0.10	-
15866	380822.68	1342878.17	Аналитический метод	0.10	-
15867	380838.84	1342886.84	Аналитический метод	0.10	-
15868	380861.58	1342900.24	Аналитический метод	0.10	-
15869	380874.90	1342907.20	Аналитический метод	0.10	-
15870	380885.12	1342911.63	Аналитический метод	0.10	-
15871	380896.11	1342915.27	Аналитический метод	0.10	-
15872	380911.56	1342920.16	Аналитический метод	0.10	-
15873	380927.63	1342923.66	Аналитический метод	0.10	-
15874	380937.79	1342925.22	Аналитический метод	0.10	-
15875	380971.45	1342927.23	Аналитический метод	0.10	-
15876	381029.34	1342930.05	Аналитический метод	0.10	-
15877	381092.76	1342935.19	Аналитический метод	0.10	-
15878	381160.88	1342942.14	Аналитический метод	0.10	-
15879	381212.94	1342948.50	Аналитический метод	0.10	-
15880	381240.21	1342954.54	Аналитический метод	0.10	-
15881	381260.55	1342963.70	Аналитический метод	0.10	-
15882	381279.24	1342977.73	Аналитический метод	0.10	-
15883	381304.75	1342999.69	Аналитический метод	0.10	-
15884	381330.26	1343021.65	Аналитический метод	0.10	-
15885	381336.91	1343026.83	Аналитический метод	0.10	-

3. Сведения о характерных точках части (частей) границы объекта					
Обозначение характерных точек части границы	Координаты, м		Метод определения координат характерной точки	Средняя квадратическая погрешность положения характерной точки (Mt), м	Описание обозначения точки на местности (при наличии)
	X	Y			
1	2	3	4	5	6
15886	381356.93	1343039.05	Аналитический метод	0.10	-
15887	381375.76	1343049.37	Аналитический метод	0.10	-
15888	381385.81	1343055.93	Аналитический метод	0.10	-
15889	381395.36	1343063.28	Аналитический метод	0.10	-
15890	381406.92	1343074.63	Аналитический метод	0.10	-
15891	381416.77	1343087.07	Аналитический метод	0.10	-
15892	381464.18	1343147.16	Аналитический метод	0.10	-
15893	381469.02	1343165.68	Аналитический метод	0.10	-
15894	381479.55	1343199.36	Аналитический метод	0.10	-
15895	381481.56	1343200.30	Аналитический метод	0.10	-
15896	381483.12	1343199.81	Аналитический метод	0.10	-
15897	381490.83	1343191.29	Аналитический метод	0.10	-
15815	381500.75	1343200.27	Аналитический метод	0.10	-
Часть 41					
15898	380247.12	1344562.47	Аналитический метод	0.10	-
15899	380247.08	1344574.22	Аналитический метод	0.10	-
15900	380236.10	1344574.19	Аналитический метод	0.10	-
15901	380222.06	1344571.00	Аналитический метод	0.10	-
15902	380182.38	1344561.98	Аналитический метод	0.10	-
15903	380123.87	1344529.45	Аналитический метод	0.10	-
15904	380031.66	1344419.70	Аналитический метод	0.10	-
15905	380034.63	1344416.88	Аналитический метод	0.10	-
15906	379845.47	1344257.00	Аналитический метод	0.10	-
15907	379816.25	1344236.34	Аналитический метод	0.10	-
15908	379787.03	1344215.68	Аналитический метод	0.10	-
15909	379713.62	1344180.83	Аналитический метод	0.10	-

3. Сведения о характерных точках части (частей) границы объекта					
Обозначение характерных точек части границы	Координаты, м		Метод определения координат характерной точки	Средняя квадратическая погрешность положения характерной точки (Mt), м	Описание обозначения точки на местности (при наличии)
	X	Y			
1	2	3	4	5	6
15910	379717.13	1344176.86	Аналитический метод	0.10	-
15911	379723.25	1344179.87	Аналитический метод	0.10	-
15912	379789.54	1344211.34	Аналитический метод	0.10	-
15913	379849.81	1344252.86	Аналитический метод	0.10	-
15914	380038.45	1344412.26	Аналитический метод	0.10	-
15915	380131.87	1344523.63	Аналитический метод	0.10	-
15916	380185.76	1344552.65	Аналитический метод	0.10	-
15917	380230.89	1344562.72	Аналитический метод	0.10	-
15898	380247.12	1344562.47	Аналитический метод	0.10	-
Часть 42					
15918	379652.42	1344435.26	Аналитический метод	0.10	-
15919	379652.05	1344453.01	Аналитический метод	0.10	-
15920	379651.17	1344465.42	Аналитический метод	0.10	-
15921	379648.84	1344484.00	Аналитический метод	0.10	-
15922	379642.27	1344514.11	Аналитический метод	0.10	-
15923	379616.25	1344606.81	Аналитический метод	0.10	-
15924	379612.16	1344619.64	Аналитический метод	0.10	-
15925	379599.46	1344662.96	Аналитический метод	0.10	-
15926	379583.37	1344714.38	Аналитический метод	0.10	-
15927	379577.51	1344732.50	Аналитический метод	0.10	-
15928	379577.15	1344741.82	Аналитический метод	0.10	-
15929	379581.83	1344759.58	Аналитический метод	0.10	-
15930	379584.08	1344768.98	Аналитический метод	0.10	-
15931	379584.91	1344776.01	Аналитический метод	0.10	-
15932	379584.59	1344782.09	Аналитический метод	0.10	-
15933	379583.56	1344786.37	Аналитический метод	0.10	-



3. Сведения о характерных точках части (частей) границы объекта					
Обозначение характерных точек части границы	Координаты, м		Метод определения координат характерной точки	Средняя квадратическая погрешность положения характерной точки (Mt), м	Описание обозначения точки на местности (при наличии)
	X	Y			
1	2	3	4	5	6
15934	379581.77	1344790.60	Аналитический метод	0.10	-
15935	379579.04	1344795.42	Аналитический метод	0.10	-
15936	379577.47	1344797.72	Аналитический метод	0.10	-
15937	379577.06	1344793.42	Аналитический метод	0.10	-
15938	379581.16	1344769.68	Аналитический метод	0.10	-
15939	379574.13	1344742.15	Аналитический метод	0.10	-
15940	379574.53	1344731.97	Аналитический метод	0.10	-
15941	379609.28	1344618.80	Аналитический метод	0.10	-
15942	379639.36	1344513.38	Аналитический метод	0.10	-
15943	379645.88	1344483.49	Аналитический метод	0.10	-
15944	379649.05	1344452.87	Аналитический метод	0.10	-
15945	379649.42	1344435.28	Аналитический метод	0.10	-
15946	379649.16	1344427.93	Аналитический метод	0.10	-
15947	379649.45	1344427.62	Аналитический метод	0.10	-
15948	379651.34	1344425.59	Аналитический метод	0.10	-
15949	379652.05	1344424.81	Аналитический метод	0.10	-
15918	379652.42	1344435.26	Аналитический метод	0.10	-
Часть 43					
15950	377405.63	1344317.13	Аналитический метод	0.10	-
15951	377405.35	1344319.22	Аналитический метод	0.10	-
15952	377395.64	1344390.57	Аналитический метод	0.10	-
15953	377385.73	1344389.22	Аналитический метод	0.10	-
15954	377395.44	1344317.87	Аналитический метод	0.10	-
15955	377395.84	1344314.97	Аналитический метод	0.10	-
15950	377405.63	1344317.13	Аналитический метод	0.10	-
Часть 44					

3. Сведения о характерных точках части (частей) границы объекта					
Обозначение характерных точек части границы	Координаты, м		Метод определения координат характерной точки	Средняя квадратическая погрешность положения характерной точки (Mt), м	Описание обозначения точки на местности (при наличии)
	X	Y			
1	2	3	4	5	6
15956	376072.94	1334314.39	Аналитический метод	0.10	-
15957	376094.29	1334314.73	Аналитический метод	0.10	-
15958	376173.84	1334309.91	Аналитический метод	0.10	-
15959	376261.68	1334304.58	Аналитический метод	0.10	-
15960	376325.72	1334300.69	Аналитический метод	0.10	-
15961	376317.60	1334166.94	Аналитический метод	0.10	-
15962	376316.54	1334149.45	Аналитический метод	0.10	-
15963	376314.47	1334111.06	Аналитический метод	0.10	-
15964	376326.46	1334110.48	Аналитический метод	0.10	-
15965	376332.24	1334209.00	Аналитический метод	0.10	-
15966	376337.57	1334299.97	Аналитический метод	0.10	-
15967	376413.28	1334295.38	Аналитический метод	0.10	-
15968	376431.91	1334294.25	Аналитический метод	0.10	-
15969	376376.09	1334225.11	Аналитический метод	0.10	-
15970	376339.42	1334179.70	Аналитический метод	0.10	-
15971	376335.64	1334175.02	Аналитический метод	0.10	-
15972	376359.88	1334153.49	Аналитический метод	0.10	-
15973	376363.29	1334150.45	Аналитический метод	0.10	-
15974	376390.14	1334126.60	Аналитический метод	0.10	-
15975	376396.25	1334121.17	Аналитический метод	0.10	-
15976	376404.49	1334113.85	Аналитический метод	0.10	-
15977	376411.49	1334107.63	Аналитический метод	0.10	-
15978	376412.93	1334106.35	Аналитический метод	0.10	-
15979	376423.90	1334104.79	Аналитический метод	0.10	-
15980	376426.57	1334104.41	Аналитический метод	0.10	-
15981	376433.43	1334104.16	Аналитический метод	0.10	-

3. Сведения о характерных точках части (частей) границы объекта					
Обозначение характерных точек части границы	Координаты, м		Метод определения координат характерной точки	Средняя квадратическая погрешность положения характерной точки (Mt), м	Описание обозначения точки на местности (при наличии)
	X	Y			
1	2	3	4	5	6
15982	376455.06	1334100.87	Аналитический метод	0.10	-
15983	376491.90	1334095.27	Аналитический метод	0.10	-
15984	376505.98	1334093.13	Аналитический метод	0.10	-
15985	376509.33	1334092.62	Аналитический метод	0.10	-
15986	376532.49	1334122.90	Аналитический метод	0.10	-
15987	376530.09	1334124.70	Аналитический метод	0.10	-
15988	376508.03	1334095.85	Аналитический метод	0.10	-
15989	376492.51	1334098.22	Аналитический метод	0.10	-
15990	376424.51	1334108.55	Аналитический метод	0.10	-
15991	376420.98	1334109.09	Аналитический метод	0.10	-
15992	376415.91	1334113.18	Аналитический метод	0.10	-
15993	376408.90	1334118.84	Аналитический метод	0.10	-
15994	376348.76	1334167.39	Аналитический метод	0.10	-
15995	376345.63	1334174.66	Аналитический метод	0.10	-
15996	376354.80	1334186.01	Аналитический метод	0.10	-
15997	376355.86	1334195.28	Аналитический метод	0.10	-
15998	376385.80	1334232.36	Аналитический метод	0.10	-
15999	376387.72	1334230.81	Аналитический метод	0.10	-
16000	376409.71	1334258.02	Аналитический метод	0.10	-
16001	376474.05	1334206.03	Аналитический метод	0.10	-
16002	376429.56	1334150.97	Аналитический метод	0.10	-
16003	376439.76	1334142.73	Аналитический метод	0.10	-
16004	376449.44	1334154.73	Аналитический метод	0.10	-
16005	376484.37	1334197.98	Аналитический метод	0.10	-
16006	376486.56	1334197.65	Аналитический метод	0.10	-
16007	376521.50	1334240.89	Аналитический метод	0.10	-

3. Сведения о характерных точках части (частей) границы объекта					
Обозначение характерных точек части границы	Координаты, м		Метод определения координат характерной точки	Средняя квадратическая погрешность положения характерной точки (Mt), м	Описание обозначения точки на местности (при наличии)
	X	Y			
1	2	3	4	5	6
16008	376555.66	1334283.17	Аналитический метод	0.10	-
16009	376560.24	1334288.84	Аналитический метод	0.10	-
16010	376527.77	1334315.08	Аналитический метод	0.10	-
16011	376545.98	1334337.62	Аналитический метод	0.10	-
16012	376581.97	1334332.15	Аналитический метод	0.10	-
16013	376585.02	1334332.97	Аналитический метод	0.10	-
16014	376577.45	1334361.05	Аналитический метод	0.10	-
16015	376560.19	1334359.16	Аналитический метод	0.10	-
16016	376548.16	1334368.88	Аналитический метод	0.10	-
16017	376537.41	1334355.22	Аналитический метод	0.10	-
16018	376548.86	1334345.96	Аналитический метод	0.10	-
16019	376531.40	1334324.36	Аналитический метод	0.10	-
16020	376519.95	1334333.61	Аналитический метод	0.10	-
16021	376513.98	1334326.20	Аналитический метод	0.10	-
16022	376482.33	1334351.79	Аналитический метод	0.10	-
16023	376545.53	1334430.01	Аналитический метод	0.10	-
16024	376578.69	1334403.21	Аналитический метод	0.10	-
16025	376559.94	1334452.62	Аналитический метод	0.10	-
16026	376557.09	1334449.27	Аналитический метод	0.10	-
16027	376519.89	1334403.20	Аналитический метод	0.10	-
16028	376480.89	1334354.90	Аналитический метод	0.10	-
16029	376474.85	1334347.42	Аналитический метод	0.10	-
16030	376451.59	1334318.61	Аналитический метод	0.10	-
16031	376446.16	1334311.89	Аналитический метод	0.10	-
16032	376338.66	1334318.42	Аналитический метод	0.10	-
16033	376358.27	1334652.70	Аналитический метод	0.10	-

3. Сведения о характерных точках части (частей) границы объекта					
Обозначение характерных точек части границы	Координаты, м		Метод определения координат характерной точки	Средняя квадратическая погрешность положения характерной точки (Mt), м	Описание обозначения точки на местности (при наличии)
	X	Y			
1	2	3	4	5	6
16034	376446.17	1334647.36	Аналитический метод	0.10	-
16035	376444.80	1334649.80	Аналитический метод	0.10	-
16036	376442.37	1334659.61	Аналитический метод	0.10	-
16037	376358.97	1334664.68	Аналитический метод	0.10	-
16038	376359.67	1334676.66	Аналитический метод	0.10	-
16039	376313.26	1334679.48	Аналитический метод	0.10	-
16040	375962.81	1334700.78	Аналитический метод	0.10	-
16041	375962.18	1334688.81	Аналитический метод	0.10	-
16042	376118.60	1334679.30	Аналитический метод	0.10	-
16043	376100.36	1334378.21	Аналитический метод	0.10	-
16044	376071.73	1334358.86	Аналитический метод	0.10	-
16045	376070.09	1334360.08	Аналитический метод	0.10	-
16046	376066.58	1334360.21	Аналитический метод	0.10	-
16047	376067.12	1334328.25	Аналитический метод	0.10	-
16048	376040.30	1334330.10	Аналитический метод	0.10	-
16049	376025.34	1334331.13	Аналитический метод	0.10	-
16050	375985.43	1334333.88	Аналитический метод	0.10	-
16051	375985.11	1334328.18	Аналитический метод	0.10	-
16052	375946.83	1334330.50	Аналитический метод	0.10	-
16053	375940.14	1334331.15	Аналитический метод	0.10	-
16054	375939.06	1334316.93	Аналитический метод	0.10	-
16055	375936.06	1334277.38	Аналитический метод	0.10	-
16056	375931.75	1334220.55	Аналитический метод	0.10	-
16057	375942.15	1334220.04	Аналитический метод	0.10	-
16058	375959.38	1334218.34	Аналитический метод	0.10	-
16059	375995.04	1334215.60	Аналитический метод	0.10	-

3. Сведения о характерных точках части (частей) границы объекта					
Обозначение характерных точек части границы	Координаты, м		Метод определения координат характерной точки	Средняя квадратическая погрешность положения характерной точки (Mt), м	Описание обозначения точки на местности (при наличии)
	X	Y			
1	2	3	4	5	6
16060	375993.35	1334186.31	Аналитический метод	0.10	-
16061	375991.02	1334153.05	Аналитический метод	0.10	-
16062	375962.65	1334155.12	Аналитический метод	0.10	-
16063	375961.57	1334136.94	Аналитический метод	0.10	-
16064	375961.48	1334135.87	Аналитический метод	0.10	-
16065	375992.96	1334134.23	Аналитический метод	0.10	-
16066	376077.95	1334129.81	Аналитический метод	0.10	-
16067	376074.19	1334268.37	Аналитический метод	0.10	-
16068	376069.19	1334267.96	Аналитический метод	0.10	-
16069	376069.19	1334229.54	Аналитический метод	0.10	-
16070	376044.98	1334229.54	Аналитический метод	0.10	-
16071	376025.03	1334230.92	Аналитический метод	0.10	-
16072	376005.07	1334232.30	Аналитический метод	0.10	-
16073	375985.12	1334233.68	Аналитический метод	0.10	-
16074	375965.45	1334235.39	Аналитический метод	0.10	-
16075	375934.84	1334237.14	Аналитический метод	0.10	-
16076	375937.98	1334277.07	Аналитический метод	0.10	-
16077	375940.74	1334316.95	Аналитический метод	0.10	-
16078	375965.70	1334315.21	Аналитический метод	0.10	-
16079	375990.64	1334313.49	Аналитический метод	0.10	-
16080	376010.60	1334312.11	Аналитический метод	0.10	-
16081	376030.55	1334310.73	Аналитический метод	0.10	-
16082	376050.50	1334309.35	Аналитический метод	0.10	-
16083	376068.44	1334309.21	Аналитический метод	0.10	-
16084	376073.08	1334309.17	Аналитический метод	0.10	-
15956	376072.94	1334314.39	Аналитический метод	0.10	-

3. Сведения о характерных точках части (частей) границы объекта					
Обозначение характерных точек части границы	Координаты, м		Метод определения координат характерной точки	Средняя квадратическая погрешность положения характерной точки (Mt), м	Описание обозначения точки на местности (при наличии)
	X	Y			
1	2	3	4	5	6
16085	376476.00	1334340.07	Аналитический метод	0.10	-
16086	376540.34	1334288.08	Аналитический метод	0.10	-
16087	376503.14	1334242.04	Аналитический метод	0.10	-
16088	376498.23	1334235.96	Аналитический метод	0.10	-
16089	376477.19	1334209.92	Аналитический метод	0.10	-
16090	376412.85	1334261.91	Аналитический метод	0.10	-
16085	376476.00	1334340.07	Аналитический метод	0.10	-
16091	376265.15	1334322.88	Аналитический метод	0.10	-
16092	376223.46	1334325.42	Аналитический метод	0.10	-
16093	376224.92	1334349.35	Аналитический метод	0.10	-
16094	376226.43	1334374.15	Аналитический метод	0.10	-
16095	376227.94	1334399.04	Аналитический метод	0.10	-
16096	376229.41	1334423.13	Аналитический метод	0.10	-
16097	376270.50	1334420.87	Аналитический метод	0.10	-
16098	376331.95	1334417.15	Аналитический метод	0.10	-
16099	376326.71	1334319.15	Аналитический метод	0.10	-
16091	376265.15	1334322.88	Аналитический метод	0.10	-
16100	376332.34	1334424.38	Аналитический метод	0.10	-
16101	376297.64	1334426.31	Аналитический метод	0.10	-
16102	376297.99	1334432.05	Аналитический метод	0.10	-
16103	376299.41	1334455.33	Аналитический метод	0.10	-
16104	376301.18	1334484.43	Аналитический метод	0.10	-
16105	376302.93	1334513.43	Аналитический метод	0.10	-
16106	376304.69	1334542.43	Аналитический метод	0.10	-
16107	376306.45	1334571.43	Аналитический метод	0.10	-
16108	376308.31	1334602.01	Аналитический метод	0.10	-

3. Сведения о характерных точках части (частей) границы объекта					
Обозначение характерных точек части границы	Координаты, м		Метод определения координат характерной точки	Средняя квадратическая погрешность положения характерной точки (Mt), м	Описание обозначения точки на местности (при наличии)
	X	Y			
1	2	3	4	5	6
16109	376310.34	1334635.18	Аналитический метод	0.10	-
16110	376312.31	1334667.52	Аналитический метод	0.10	-
16111	376346.99	1334665.41	Аналитический метод	0.10	-
16112	376345.02	1334633.08	Аналитический метод	0.10	-
16113	376343.00	1334599.91	Аналитический метод	0.10	-
16114	376341.14	1334569.32	Аналитический метод	0.10	-
16115	376339.38	1334540.32	Аналитический метод	0.10	-
16116	376337.62	1334511.32	Аналитический метод	0.10	-
16117	376335.87	1334482.32	Аналитический метод	0.10	-
16118	376334.11	1334453.40	Аналитический метод	0.10	-
16100	376332.34	1334424.38	Аналитический метод	0.10	-
16119	376212.41	1334337.47	Аналитический метод	0.10	-
16120	376156.47	1334341.34	Аналитический метод	0.10	-
16121	376160.39	1334446.76	Аналитический метод	0.10	-
16122	376163.28	1334446.71	Аналитический метод	0.10	-
16123	376190.48	1334445.06	Аналитический метод	0.10	-
16124	376218.17	1334442.99	Аналитический метод	0.10	-
16125	376217.74	1334434.99	Аналитический метод	0.10	-
16126	376216.25	1334407.90	Аналитический метод	0.10	-
16127	376219.29	1334407.71	Аналитический метод	0.10	-
16128	376217.67	1334374.56	Аналитический метод	0.10	-
16129	376215.78	1334341.14	Аналитический метод	0.10	-
16130	376212.62	1334341.27	Аналитический метод	0.10	-
16119	376212.41	1334337.47	Аналитический метод	0.10	-
16131	376228.91	1334561.40	Аналитический метод	0.10	-
16132	376250.99	1334560.03	Аналитический метод	0.10	-



3. Сведения о характерных точках части (частей) границы объекта					
Обозначение характерных точек части границы	Координаты, м		Метод определения координат характерной точки	Средняя квадратическая погрешность положения характерной точки (Mt), м	Описание обозначения точки на местности (при наличии)
	X	Y			
1	2	3	4	5	6
16133	376251.31	1334563.97	Аналитический метод	0.10	-
16134	376293.29	1334561.51	Аналитический метод	0.10	-
16135	376290.09	1334508.64	Аналитический метод	0.10	-
16136	376286.97	1334457.11	Аналитический метод	0.10	-
16137	376285.88	1334432.57	Аналитический метод	0.10	-
16138	376245.50	1334434.01	Аналитический метод	0.10	-
16139	376246.51	1334457.07	Аналитический метод	0.10	-
16140	376222.94	1334457.70	Аналитический метод	0.10	-
16141	376200.71	1334458.60	Аналитический метод	0.10	-
16142	376180.74	1334460.10	Аналитический метод	0.10	-
16143	376160.92	1334461.41	Аналитический метод	0.10	-
16144	376160.93	1334461.58	Аналитический метод	0.10	-
16145	376161.84	1334486.12	Аналитический метод	0.10	-
16146	376161.72	1334486.13	Аналитический метод	0.10	-
16147	376162.05	1334492.00	Аналитический метод	0.10	-
16148	376164.57	1334559.91	Аналитический метод	0.10	-
16149	376205.13	1334557.22	Аналитический метод	0.10	-
16150	376205.45	1334562.42	Аналитический метод	0.10	-
16131	376228.91	1334561.40	Аналитический метод	0.10	-
16151	376299.27	1334660.16	Аналитический метод	0.10	-
16152	376293.64	1334567.32	Аналитический метод	0.10	-
16153	376291.78	1334567.42	Аналитический метод	0.10	-
16154	376251.86	1334569.57	Аналитический метод	0.10	-
16155	376229.28	1334570.41	Аналитический метод	0.10	-
16156	376229.41	1334572.62	Аналитический метод	0.10	-
16157	376209.07	1334572.97	Аналитический метод	0.10	-

3. Сведения о характерных точках части (частей) границы объекта					
Обозначение характерных точек части границы	Координаты, м		Метод определения координат характерной точки	Средняя квадратическая погрешность положения характерной точки (Mt), м	Описание обозначения точки на местности (при наличии)
	X	Y			
1	2	3	4	5	6
16158	376207.50	1334573.95	Аналитический метод	0.10	-
16159	376165.15	1334575.54	Аналитический метод	0.10	-
16160	376168.52	1334666.41	Аналитический метод	0.10	-
16151	376299.27	1334660.16	Аналитический метод	0.10	-
16161	376160.96	1334676.73	Аналитический метод	0.10	-
16162	376160.59	1334666.75	Аналитический метод	0.10	-
16163	376159.76	1334644.29	Аналитический метод	0.10	-
16164	376158.60	1334612.65	Аналитический метод	0.10	-
16165	376157.46	1334581.75	Аналитический метод	0.10	-
16166	376156.35	1334551.53	Аналитический метод	0.10	-
16167	376155.58	1334530.53	Аналитический метод	0.10	-
16168	376155.26	1334521.95	Аналитический метод	0.10	-
16169	376154.20	1334492.97	Аналитический метод	0.10	-
16170	376153.15	1334464.56	Аналитический метод	0.10	-
16171	376152.13	1334436.69	Аналитический метод	0.10	-
16172	376151.12	1334409.31	Аналитический метод	0.10	-
16173	376150.13	1334382.42	Аналитический метод	0.10	-
16174	376149.16	1334355.99	Аналитический метод	0.10	-
16175	376148.20	1334329.98	Аналитический метод	0.10	-
16176	376109.51	1334332.34	Аналитический метод	0.10	-
16177	376110.80	1334353.54	Аналитический метод	0.10	-
16178	376111.09	1334358.30	Аналитический метод	0.10	-
16179	376112.67	1334384.69	Аналитический метод	0.10	-
16180	376114.36	1334411.55	Аналитический метод	0.10	-
16181	376115.96	1334438.88	Аналитический метод	0.10	-
16182	376117.69	1334466.71	Аналитический метод	0.10	-

3. Сведения о характерных точках части (частей) границы объекта					
Обозначение характерных точек части границы	Координаты, м		Метод определения координат характерной точки	Средняя квадратическая погрешность положения характерной точки (Mt), м	Описание обозначения точки на местности (при наличии)
	X	Y			
1	2	3	4	5	6
16183	376119.39	1334495.08	Аналитический метод	0.10	-
16184	376121.17	1334524.01	Аналитический метод	0.10	-
16185	376122.95	1334553.55	Аналитический метод	0.10	-
16186	376124.81	1334583.73	Аналитический метод	0.10	-
16187	376126.66	1334614.59	Аналитический метод	0.10	-
16188	376128.60	1334646.18	Аналитический метод	0.10	-
16189	376130.58	1334678.57	Аналитический метод	0.10	-
16161	376160.96	1334676.73	Аналитический метод	0.10	-
16190	376053.41	1334212.36	Аналитический метод	0.10	-
16191	376073.01	1334210.59	Аналитический метод	0.10	-
16192	376072.22	1334190.82	Аналитический метод	0.10	-
16193	376070.42	1334150.86	Аналитический метод	0.10	-
16194	376070.20	1334145.73	Аналитический метод	0.10	-
16195	376050.10	1334146.89	Аналитический метод	0.10	-
16196	375998.82	1334149.83	Аналитический метод	0.10	-
16197	375999.00	1334152.47	Аналитический метод	0.10	-
16198	376000.51	1334174.24	Аналитический метод	0.10	-
16199	376001.89	1334194.24	Аналитический метод	0.10	-
16200	376003.32	1334214.96	Аналитический метод	0.10	-
16190	376053.41	1334212.36	Аналитический метод	0.10	-
Часть 45					
16201	376130.85	1333986.97	Аналитический метод	0.10	-
16202	376100.16	1333990.06	Аналитический метод	0.10	-
16203	376100.21	1333990.94	Аналитический метод	0.10	-
16204	376073.75	1333993.87	Аналитический метод	0.10	-
16205	376070.77	1333994.20	Аналитический метод	0.10	-

3. Сведения о характерных точках части (частей) границы объекта					
Обозначение характерных точек части границы	Координаты, м		Метод определения координат характерной точки	Средняя квадратическая погрешность положения характерной точки (Mt), м	Описание обозначения точки на местности (при наличии)
	X	Y			
1	2	3	4	5	6
16206	376072.86	1334023.91	Аналитический метод	0.10	-
16207	376073.80	1334054.79	Аналитический метод	0.10	-
16208	376074.98	1334089.55	Аналитический метод	0.10	-
16209	375919.63	1334097.98	Аналитический метод	0.10	-
16210	375833.98	1333852.91	Аналитический метод	0.10	-
16211	375975.58	1333802.43	Аналитический метод	0.10	-
16212	375980.96	1333800.78	Аналитический метод	0.10	-
16213	375982.36	1333819.55	Аналитический метод	0.10	-
16214	375983.54	1333840.26	Аналитический метод	0.10	-
16215	375984.70	1333860.67	Аналитический метод	0.10	-
16216	375986.03	1333899.57	Аналитический метод	0.10	-
16217	376005.13	1333899.15	Аналитический метод	0.10	-
16218	376045.21	1333896.34	Аналитический метод	0.10	-
16219	376073.90	1333895.28	Аналитический метод	0.10	-
16220	376077.49	1333894.55	Аналитический метод	0.10	-
16221	376073.08	1333834.07	Аналитический метод	0.10	-
16222	376070.70	1333795.01	Аналитический метод	0.10	-
16223	376069.73	1333774.98	Аналитический метод	0.10	-
16224	376059.42	1333775.45	Аналитический метод	0.10	-
16225	376019.46	1333777.08	Аналитический метод	0.10	-
16226	375979.66	1333778.71	Аналитический метод	0.10	-
16227	375980.67	1333796.36	Аналитический метод	0.10	-
16228	375967.07	1333754.08	Аналитический метод	0.10	-
16229	375958.46	1333727.34	Аналитический метод	0.10	-
16230	375951.73	1333708.55	Аналитический метод	0.10	-
16231	375922.29	1333719.00	Аналитический метод	0.10	-

3. Сведения о характерных точках части (частей) границы объекта					
Обозначение характерных точек части границы	Координаты, м		Метод определения координат характерной точки	Средняя квадратическая погрешность положения характерной точки (Mt), м	Описание обозначения точки на местности (при наличии)
	X	Y			
1	2	3	4	5	6
16232	375816.84	1333755.83	Аналитический метод	0.10	-
16233	375801.77	1333760.98	Аналитический метод	0.10	-
16234	375801.19	1333759.09	Аналитический метод	0.10	-
16235	375816.23	1333754.11	Аналитический метод	0.10	-
16236	375860.80	1333738.02	Аналитический метод	0.10	-
16237	375869.33	1333734.67	Аналитический метод	0.10	-
16238	375893.42	1333726.79	Аналитический метод	0.10	-
16239	375890.87	1333719.42	Аналитический метод	0.10	-
16240	375895.83	1333717.56	Аналитический метод	0.10	-
16241	375898.14	1333724.06	Аналитический метод	0.10	-
16242	375926.08	1333714.36	Аналитический метод	0.10	-
16243	375953.85	1333704.66	Аналитический метод	0.10	-
16244	375939.45	1333666.21	Аналитический метод	0.10	-
16245	375922.09	1333619.86	Аналитический метод	0.10	-
16246	375912.32	1333593.78	Аналитический метод	0.10	-
16247	375915.56	1333590.68	Аналитический метод	0.10	-
16248	375964.66	1333552.68	Аналитический метод	0.10	-
16249	375969.72	1333548.48	Аналитический метод	0.10	-
16250	376006.55	1333546.74	Аналитический метод	0.10	-
16251	376108.03	1333549.46	Аналитический метод	0.10	-
16252	376119.96	1333549.78	Аналитический метод	0.10	-
16253	376122.20	1333551.68	Аналитический метод	0.10	-
16254	376124.69	1333587.61	Аналитический метод	0.10	-
16255	376126.76	1333617.53	Аналитический метод	0.10	-
16256	376128.82	1333647.46	Аналитический метод	0.10	-
16257	376120.92	1333678.06	Аналитический метод	0.10	-

3. Сведения о характерных точках части (частей) границы объекта					
Обозначение характерных точек части границы	Координаты, м		Метод определения координат характерной точки	Средняя квадратическая погрешность положения характерной точки (Mt), м	Описание обозначения точки на местности (при наличии)
	X	Y			
1	2	3	4	5	6
16258	376105.96	1333679.10	Аналитический метод	0.10	-
16259	376106.42	1333685.79	Аналитический метод	0.10	-
16260	376106.88	1333692.39	Аналитический метод	0.10	-
16261	376110.09	1333738.82	Аналитический метод	0.10	-
16262	376110.69	1333747.42	Аналитический метод	0.10	-
16263	376118.18	1333746.93	Аналитический метод	0.10	-
16264	376118.09	1333757.34	Аналитический метод	0.10	-
16265	376111.40	1333757.79	Аналитический метод	0.10	-
16266	376111.83	1333763.90	Аналитический метод	0.10	-
16267	376113.90	1333793.84	Аналитический метод	0.10	-
16268	376117.76	1333793.59	Аналитический метод	0.10	-
16269	376117.65	1333805.43	Аналитический метод	0.10	-
16270	376110.88	1333805.46	Аналитический метод	0.10	-
16271	376110.04	1333848.76	Аналитический метод	0.10	-
16272	376109.70	1333866.21	Аналитический метод	0.10	-
16273	376109.40	1333861.82	Аналитический метод	0.10	-
16274	376107.38	1333831.89	Аналитический метод	0.10	-
16275	376105.35	1333801.95	Аналитический метод	0.10	-
16276	376103.34	1333772.02	Аналитический метод	0.10	-
16277	376076.75	1333773.85	Аналитический метод	0.10	-
16278	376078.84	1333803.78	Аналитический метод	0.10	-
16279	376080.95	1333833.71	Аналитический метод	0.10	-
16280	376083.04	1333863.63	Аналитический метод	0.10	-
16281	376085.13	1333893.56	Аналитический метод	0.10	-
16282	376109.25	1333891.89	Аналитический метод	0.10	-
16283	376109.07	1333898.89	Аналитический метод	0.10	-

3. Сведения о характерных точках части (частей) границы объекта					
Обозначение характерных точек части границы	Координаты, м		Метод определения координат характерной точки	Средняя квадратическая погрешность положения характерной точки (Mt), м	Описание обозначения точки на местности (при наличии)
	X	Y			
1	2	3	4	5	6
16284	376090.26	1333900.19	Аналитический метод	0.10	-
16285	376085.62	1333900.51	Аналитический метод	0.10	-
16286	376080.71	1333900.85	Аналитический метод	0.10	-
16287	376076.39	1333925.05	Аналитический метод	0.10	-
16288	376071.25	1333954.65	Аналитический метод	0.10	-
16289	376071.94	1333967.74	Аналитический метод	0.10	-
16290	376073.41	1333988.92	Аналитический метод	0.10	-
16291	376100.01	1333987.07	Аналитический метод	0.10	-
16292	376098.88	1333969.78	Аналитический метод	0.10	-
16293	376100.72	1333961.22	Аналитический метод	0.10	-
16294	376107.06	1333931.94	Аналитический метод	0.10	-
16295	376108.56	1333924.99	Аналитический метод	0.10	-
16296	376108.01	1333953.78	Аналитический метод	0.10	-
16201	376130.85	1333986.97	Аналитический метод	0.10	-
16297	376110.98	1333647.31	Аналитический метод	0.10	-
16298	376109.15	1333617.41	Аналитический метод	0.10	-
16299	376107.09	1333587.50	Аналитический метод	0.10	-
16300	376105.44	1333557.42	Аналитический метод	0.10	-
16301	376065.56	1333560.64	Аналитический метод	0.10	-
16302	376039.19	1333561.90	Аналитический метод	0.10	-
16303	376017.80	1333562.57	Аналитический метод	0.10	-
16304	376012.34	1333563.18	Аналитический метод	0.10	-
16305	375980.27	1333567.53	Аналитический метод	0.10	-
16306	375980.32	1333568.15	Аналитический метод	0.10	-
16307	375975.58	1333568.86	Аналитический метод	0.10	-
16308	375966.68	1333574.00	Аналитический метод	0.10	-

3. Сведения о характерных точках части (частей) границы объекта					
Обозначение характерных точек части границы	Координаты, м		Метод определения координат характерной точки	Средняя квадратическая погрешность положения характерной точки (Mt), м	Описание обозначения точки на местности (при наличии)
	X	Y			
1	2	3	4	5	6
16309	375921.24	1333606.55	Аналитический метод	0.10	-
16310	375929.03	1333628.08	Аналитический метод	0.10	-
16311	375939.04	1333655.29	Аналитический метод	0.10	-
16312	375949.65	1333681.23	Аналитический метод	0.10	-
16313	375987.72	1333667.19	Аналитический метод	0.10	-
16314	376007.95	1333662.83	Аналитический метод	0.10	-
16315	376024.44	1333654.47	Аналитический метод	0.10	-
16316	376029.14	1333653.88	Аналитический метод	0.10	-
16317	376056.00	1333652.48	Аналитический метод	0.10	-
16297	376110.98	1333647.31	Аналитический метод	0.10	-
16318	376102.50	1333759.54	Аналитический метод	0.10	-
16319	376099.39	1333714.52	Аналитический метод	0.10	-
16320	376096.29	1333669.75	Аналитический метод	0.10	-
16321	376069.67	1333671.59	Аналитический метод	0.10	-
16322	376075.89	1333761.44	Аналитический метод	0.10	-
16318	376102.50	1333759.54	Аналитический метод	0.10	-
16323	376055.09	1333757.44	Аналитический метод	0.10	-
16324	376053.52	1333727.84	Аналитический метод	0.10	-
16325	376049.58	1333670.87	Аналитический метод	0.10	-
16326	376030.32	1333672.88	Аналитический метод	0.10	-
16327	376010.67	1333679.67	Аналитический метод	0.10	-
16328	375971.25	1333696.43	Аналитический метод	0.10	-
16329	375971.14	1333703.49	Аналитический метод	0.10	-
16330	375973.22	1333733.39	Аналитический метод	0.10	-
16331	375976.71	1333762.21	Аналитический метод	0.10	-
16332	376015.69	1333760.50	Аналитический метод	0.10	-



3. Сведения о характерных точках части (частей) границы объекта					
Обозначение характерных точек части границы	Координаты, м		Метод определения координат характерной точки	Средняя квадратическая погрешность положения характерной точки (Mt), м	Описание обозначения точки на местности (при наличии)
	X	Y			
1	2	3	4	5	6
16323	376055.09	1333757.44	Аналитический метод	0.10	-
16333	376067.39	1334073.41	Аналитический метод	0.10	-
16334	376065.43	1334033.47	Аналитический метод	0.10	-
16335	376063.41	1333993.55	Аналитический метод	0.10	-
16336	376043.36	1333994.23	Аналитический метод	0.10	-
16337	376022.31	1333995.49	Аналитический метод	0.10	-
16338	376002.31	1333996.19	Аналитический метод	0.10	-
16339	375981.94	1333998.69	Аналитический метод	0.10	-
16340	375959.40	1334006.53	Аналитический метод	0.10	-
16341	375951.48	1334010.92	Аналитический метод	0.10	-
16342	375900.30	1334029.72	Аналитический метод	0.10	-
16343	375920.09	1334084.09	Аналитический метод	0.10	-
16344	375959.02	1334081.63	Аналитический метод	0.10	-
16345	375979.13	1334080.36	Аналитический метод	0.10	-
16346	375999.14	1334079.03	Аналитический метод	0.10	-
16347	376005.61	1334076.69	Аналитический метод	0.10	-
16348	376025.84	1334075.39	Аналитический метод	0.10	-
16349	376058.10	1334074.15	Аналитический метод	0.10	-
16333	376067.39	1334073.41	Аналитический метод	0.10	-
16350	376061.53	1333916.39	Аналитический метод	0.10	-
16351	376021.85	1333918.03	Аналитический метод	0.10	-
16352	375995.22	1333919.77	Аналитический метод	0.10	-
16353	375964.78	1333922.06	Аналитический метод	0.10	-
16354	375937.82	1333930.83	Аналитический метод	0.10	-
16355	375934.69	1333931.88	Аналитический метод	0.10	-
16356	375909.81	1333941.11	Аналитический метод	0.10	-

3. Сведения о характерных точках части (частей) границы объекта					
Обозначение характерных точек части границы	Координаты, м		Метод определения координат характерной точки	Средняя квадратическая погрешность положения характерной точки (Mt), м	Описание обозначения точки на местности (при наличии)
	X	Y			
1	2	3	4	5	6
16357	375909.85	1333941.23	Аналитический метод	0.10	-
16358	375872.71	1333955.22	Аналитический метод	0.10	-
16359	375882.94	1333983.07	Аналитический метод	0.10	-
16360	375893.19	1334010.82	Аналитический метод	0.10	-
16361	375909.89	1334004.83	Аналитический метод	0.10	-
16362	375930.09	1333997.58	Аналитический метод	0.10	-
16363	375955.41	1333988.49	Аналитический метод	0.10	-
16364	375976.13	1333980.64	Аналитический метод	0.10	-
16365	375999.42	1333979.55	Аналитический метод	0.10	-
16366	376026.29	1333977.50	Аналитический метод	0.10	-
16367	376052.75	1333975.99	Аналитический метод	0.10	-
16368	376052.18	1333968.19	Аналитический метод	0.10	-
16369	376057.00	1333945.22	Аналитический метод	0.10	-
16350	376061.53	1333916.39	Аналитический метод	0.10	-
16370	375974.70	1333900.84	Аналитический метод	0.10	-
16371	375971.49	1333860.61	Аналитический метод	0.10	-
16372	375969.34	1333833.72	Аналитический метод	0.10	-
16373	375956.01	1333838.18	Аналитический метод	0.10	-
16374	375925.03	1333848.55	Аналитический метод	0.10	-
16375	375881.91	1333865.87	Аналитический метод	0.10	-
16376	375844.75	1333879.54	Аналитический метод	0.10	-
16377	375854.83	1333906.80	Аналитический метод	0.10	-
16378	375864.69	1333933.46	Аналитический метод	0.10	-
16379	375902.35	1333922.40	Аналитический метод	0.10	-
16380	375912.52	1333918.68	Аналитический метод	0.10	-
16381	375930.98	1333911.61	Аналитический метод	0.10	-

3. Сведения о характерных точках части (частей) границы объекта					
Обозначение характерных точек части границы	Координаты, м		Метод определения координат характерной точки	Средняя квадратическая погрешность положения характерной точки (Mt), м	Описание обозначения точки на местности (при наличии)
	X	Y			
1	2	3	4	5	6
16382	375940.31	1333908.66	Аналитический метод	0.10	-
16383	375957.03	1333902.43	Аналитический метод	0.10	-
16370	375974.70	1333900.84	Аналитический метод	0.10	-
Часть 46					
16384	375039.13	1333686.78	Аналитический метод	0.10	-
16385	375026.31	1333587.47	Аналитический метод	0.10	-
16386	375022.70	1333558.39	Аналитический метод	0.10	-
16387	375022.55	1333557.20	Аналитический метод	0.10	-
16388	375029.40	1333556.35	Аналитический метод	0.10	-
16389	375025.86	1333546.85	Аналитический метод	0.10	-
16390	375024.64	1333543.59	Аналитический метод	0.10	-
16391	375020.98	1333535.65	Аналитический метод	0.10	-
16392	375017.61	1333528.46	Аналитический метод	0.10	-
16393	375017.30	1333527.63	Аналитический метод	0.10	-
16394	375014.85	1333528.51	Аналитический метод	0.10	-
16395	375011.23	1333518.34	Аналитический метод	0.10	-
16396	375009.38	1333519.00	Аналитический метод	0.10	-
16397	375007.94	1333514.97	Аналитический метод	0.10	-
16398	375009.79	1333514.31	Аналитический метод	0.10	-
16399	375008.44	1333510.54	Аналитический метод	0.10	-
16400	375006.80	1333511.12	Аналитический метод	0.10	-
16401	375005.26	1333507.01	Аналитический метод	0.10	-
16402	375006.97	1333506.40	Аналитический метод	0.10	-
16403	374996.57	1333477.23	Аналитический метод	0.10	-
16404	374993.04	1333470.05	Аналитический метод	0.10	-
16405	374991.61	1333466.50	Аналитический метод	0.10	-

3. Сведения о характерных точках части (частей) границы объекта					
Обозначение характерных точек части границы	Координаты, м		Метод определения координат характерной точки	Средняя квадратическая погрешность положения характерной точки (Mt), м	Описание обозначения точки на местности (при наличии)
	X	Y			
1	2	3	4	5	6
16406	374990.15	1333462.97	Аналитический метод	0.10	-
16407	374986.61	1333453.81	Аналитический метод	0.10	-
16408	374985.94	1333454.03	Аналитический метод	0.10	-
16409	374983.19	1333445.83	Аналитический метод	0.10	-
16410	374982.20	1333441.47	Аналитический метод	0.10	-
16411	374982.34	1333441.44	Аналитический метод	0.10	-
16412	374974.03	1333405.03	Аналитический метод	0.10	-
16413	374967.74	1333376.11	Аналитический метод	0.10	-
16414	374965.98	1333368.07	Аналитический метод	0.10	-
16415	374972.14	1333366.56	Аналитический метод	0.10	-
16416	374982.53	1333365.52	Аналитический метод	0.10	-
16417	375084.56	1333360.57	Аналитический метод	0.10	-
16418	375166.15	1333368.61	Аналитический метод	0.10	-
16419	375164.83	1333380.25	Аналитический метод	0.10	-
16420	375084.74	1333373.35	Аналитический метод	0.10	-
16421	375084.63	1333376.44	Аналитический метод	0.10	-
16422	375081.49	1333376.27	Аналитический метод	0.10	-
16423	375081.36	1333373.32	Аналитический метод	0.10	-
16424	375047.58	1333374.64	Аналитический метод	0.10	-
16425	375047.82	1333377.34	Аналитический метод	0.10	-
16426	375043.92	1333377.62	Аналитический метод	0.10	-
16427	375043.68	1333374.69	Аналитический метод	0.10	-
16428	375032.97	1333375.40	Аналитический метод	0.10	-
16429	375032.95	1333379.19	Аналитический метод	0.10	-
16430	375017.62	1333380.28	Аналитический метод	0.10	-
16431	375017.29	1333376.10	Аналитический метод	0.10	-

3. Сведения о характерных точках части (частей) границы объекта					
Обозначение характерных точек части границы	Координаты, м		Метод определения координат характерной точки	Средняя квадратическая погрешность положения характерной точки (Mt), м	Описание обозначения точки на местности (при наличии)
	X	Y			
1	2	3	4	5	6
16432	374991.00	1333377.34	Аналитический метод	0.10	-
16433	374994.38	1333397.93	Аналитический метод	0.10	-
16434	374997.73	1333397.38	Аналитический метод	0.10	-
16435	374998.35	1333401.13	Аналитический метод	0.10	-
16436	374994.99	1333401.68	Аналитический метод	0.10	-
16437	374998.41	1333422.76	Аналитический метод	0.10	-
16438	375089.13	1333406.13	Аналитический метод	0.10	-
16439	375097.17	1333442.77	Аналитический метод	0.10	-
16440	375014.57	1333459.80	Аналитический метод	0.10	-
16441	375081.62	1333625.50	Аналитический метод	0.10	-
16442	375121.06	1333723.04	Аналитический метод	0.10	-
16443	375099.91	1333751.04	Аналитический метод	0.10	-
16444	375098.42	1333726.35	Аналитический метод	0.10	-
16445	374973.36	1333734.63	Аналитический метод	0.10	-
16446	374972.90	1333730.32	Аналитический метод	0.10	-
16447	374768.52	1333747.32	Аналитический метод	0.10	-
16448	374767.71	1333739.44	Аналитический метод	0.10	-
16449	374794.08	1333737.40	Аналитический метод	0.10	-
16450	374841.41	1333733.16	Аналитический метод	0.10	-
16451	374844.85	1333733.03	Аналитический метод	0.10	-
16452	374882.68	1333729.84	Аналитический метод	0.10	-
16453	374917.50	1333727.07	Аналитический метод	0.10	-
16454	374962.61	1333722.87	Аналитический метод	0.10	-
16455	374979.73	1333721.35	Аналитический метод	0.10	-
16456	374992.57	1333720.26	Аналитический метод	0.10	-
16457	375000.12	1333711.43	Аналитический метод	0.10	-

3. Сведения о характерных точках части (частей) границы объекта					
Обозначение характерных точек части границы	Координаты, м		Метод определения координат характерной точки	Средняя квадратическая погрешность положения характерной точки (Mt), м	Описание обозначения точки на местности (при наличии)
	X	Y			
1	2	3	4	5	6
16458	375048.44	1333707.05	Аналитический метод	0.10	-
16459	375051.31	1333706.76	Аналитический метод	0.10	-
16460	375049.34	1333685.46	Аналитический метод	0.10	-
16384	375039.13	1333686.78	Аналитический метод	0.10	-
Часть 47					
16461	375933.37	1335293.12	Аналитический метод	0.10	-
16462	375885.19	1335319.01	Аналитический метод	0.10	-
16463	375882.68	1335256.87	Аналитический метод	0.10	-
16464	375882.47	1335240.66	Аналитический метод	0.10	-
16465	375882.62	1335240.51	Аналитический метод	0.10	-
16466	375881.70	1335190.71	Аналитический метод	0.10	-
16467	375880.88	1335140.71	Аналитический метод	0.10	-
16468	375880.06	1335090.72	Аналитический метод	0.10	-
16469	375879.23	1335040.73	Аналитический метод	0.10	-
16470	375878.42	1334990.73	Аналитический метод	0.10	-
16471	375877.58	1334953.22	Аналитический метод	0.10	-
16472	375877.21	1334903.23	Аналитический метод	0.10	-
16473	375927.01	1334902.66	Аналитический метод	0.10	-
16474	375927.15	1334913.03	Аналитический метод	0.10	-
16475	375927.80	1334952.67	Аналитический метод	0.10	-
16476	375928.41	1334989.91	Аналитический метод	0.10	-
16477	375929.23	1335039.90	Аналитический метод	0.10	-
16478	375930.05	1335089.89	Аналитический метод	0.10	-
16479	375930.87	1335139.89	Аналитический метод	0.10	-
16480	375931.69	1335189.90	Аналитический метод	0.10	-
16481	375932.51	1335240.19	Аналитический метод	0.10	-

3. Сведения о характерных точках части (частей) границы объекта					
Обозначение характерных точек части границы	Координаты, м		Метод определения координат характерной точки	Средняя квадратическая погрешность положения характерной точки (Mt), м	Описание обозначения точки на местности (при наличии)
	X	Y			
1	2	3	4	5	6
16482	375932.77	1335256.14	Аналитический метод	0.10	-
16461	375933.37	1335293.12	Аналитический метод	0.10	-
Часть 48					
16483	375081.86	1333773.48	Аналитический метод	0.10	-
16484	375020.80	1333847.29	Аналитический метод	0.10	-
16485	374963.31	1333851.49	Аналитический метод	0.10	-
16486	375049.11	1333775.32	Аналитический метод	0.10	-
16487	375082.15	1333773.12	Аналитический метод	0.10	-
16483	375081.86	1333773.48	Аналитический метод	0.10	-
Часть 49					
16488	374505.99	1333425.98	Аналитический метод	0.10	-
16489	374558.05	1333413.32	Аналитический метод	0.10	-
16490	374560.00	1333427.10	Аналитический метод	0.10	-
16491	374560.62	1333430.99	Аналитический метод	0.10	-
16492	374561.18	1333434.44	Аналитический метод	0.10	-
16493	374562.28	1333441.31	Аналитический метод	0.10	-
16494	374562.83	1333444.68	Аналитический метод	0.10	-
16495	374563.36	1333447.97	Аналитический метод	0.10	-
16496	374563.90	1333451.34	Аналитический метод	0.10	-
16497	374564.44	1333454.67	Аналитический метод	0.10	-
16498	374565.92	1333464.97	Аналитический метод	0.10	-
16499	374564.47	1333465.19	Аналитический метод	0.10	-
16500	374564.09	1333471.28	Аналитический метод	0.10	-
16501	374563.81	1333475.75	Аналитический метод	0.10	-
16502	374562.58	1333485.24	Аналитический метод	0.10	-
16503	374559.84	1333484.23	Аналитический метод	0.10	-

3. Сведения о характерных точках части (частей) границы объекта					
Обозначение характерных точек части границы	Координаты, м		Метод определения координат характерной точки	Средняя квадратическая погрешность положения характерной точки (Mt), м	Описание обозначения точки на местности (при наличии)
	X	Y			
1	2	3	4	5	6
16504	374557.87	1333488.14	Аналитический метод	0.10	-
16505	374560.81	1333520.71	Аналитический метод	0.10	-
16506	374560.77	1333521.79	Аналитический метод	0.10	-
16507	374513.86	1333527.29	Аналитический метод	0.10	-
16488	374505.99	1333425.98	Аналитический метод	0.10	-
Часть 50					
16508	374556.14	1333872.72	Аналитический метод	0.10	-
16509	374528.92	1333673.94	Аналитический метод	0.10	-
16510	374518.81	1333570.81	Аналитический метод	0.10	-
16511	374536.33	1333568.53	Аналитический метод	0.10	-
16512	374538.54	1333566.69	Аналитический метод	0.10	-
16513	374538.02	1333563.15	Аналитический метод	0.10	-
16514	374547.28	1333562.23	Аналитический метод	0.10	-
16515	374549.08	1333561.36	Аналитический метод	0.10	-
16516	374561.52	1333558.83	Аналитический метод	0.10	-
16517	374561.50	1333560.57	Аналитический метод	0.10	-
16518	374561.95	1333568.81	Аналитический метод	0.10	-
16519	374564.85	1333568.74	Аналитический метод	0.10	-
16520	374565.35	1333589.35	Аналитический метод	0.10	-
16521	374565.75	1333589.35	Аналитический метод	0.10	-
16522	374565.89	1333603.56	Аналитический метод	0.10	-
16523	374563.39	1333603.64	Аналитический метод	0.10	-
16524	374563.49	1333606.79	Аналитический метод	0.10	-
16525	374566.19	1333606.70	Аналитический метод	0.10	-
16526	374566.48	1333615.58	Аналитический метод	0.10	-
16527	374566.18	1333615.59	Аналитический метод	0.10	-



3. Сведения о характерных точках части (частей) границы объекта					
Обозначение характерных точек части границы	Координаты, м		Метод определения координат характерной точки	Средняя квадратическая погрешность положения характерной точки (Mt), м	Описание обозначения точки на местности (при наличии)
	X	Y			
1	2	3	4	5	6
16528	374566.78	1333627.73	Аналитический метод	0.10	-
16529	374567.08	1333627.72	Аналитический метод	0.10	-
16530	374567.88	1333660.98	Аналитический метод	0.10	-
16531	374565.85	1333660.98	Аналитический метод	0.10	-
16532	374565.87	1333665.48	Аналитический метод	0.10	-
16533	374565.90	1333674.11	Аналитический метод	0.10	-
16534	374568.66	1333673.89	Аналитический метод	0.10	-
16535	374568.82	1333682.15	Аналитический метод	0.10	-
16536	374566.59	1333682.19	Аналитический метод	0.10	-
16537	374566.83	1333694.57	Аналитический метод	0.10	-
16538	374568.93	1333694.58	Аналитический метод	0.10	-
16539	374568.90	1333702.21	Аналитический метод	0.10	-
16540	374566.80	1333702.20	Аналитический метод	0.10	-
16541	374566.90	1333710.24	Аналитический метод	0.10	-
16542	374569.00	1333710.19	Аналитический метод	0.10	-
16543	374569.14	1333714.75	Аналитический метод	0.10	-
16544	374566.94	1333714.81	Аналитический метод	0.10	-
16545	374567.11	1333718.60	Аналитический метод	0.10	-
16546	374568.61	1333718.57	Аналитический метод	0.10	-
16547	374568.83	1333728.73	Аналитический метод	0.10	-
16548	374567.48	1333728.76	Аналитический метод	0.10	-
16549	374567.63	1333738.21	Аналитический метод	0.10	-
16550	374570.53	1333738.14	Аналитический метод	0.10	-
16551	374570.68	1333743.85	Аналитический метод	0.10	-
16552	374568.08	1333743.91	Аналитический метод	0.10	-
16553	374569.41	1333762.59	Аналитический метод	0.10	-

3. Сведения о характерных точках части (частей) границы объекта					
Обозначение характерных точек части границы	Координаты, м		Метод определения координат характерной точки	Средняя квадратическая погрешность положения характерной точки (Mt), м	Описание обозначения точки на местности (при наличии)
	X	Y			
1	2	3	4	5	6
16554	374571.46	1333762.61	Аналитический метод	0.10	-
16555	374571.63	1333767.92	Аналитический метод	0.10	-
16556	374569.34	1333767.91	Аналитический метод	0.10	-
16557	374569.27	1333785.38	Аналитический метод	0.10	-
16558	374569.25	1333789.99	Аналитический метод	0.10	-
16559	374572.22	1333790.00	Аналитический метод	0.10	-
16560	374572.18	1333800.50	Аналитический метод	0.10	-
16561	374571.93	1333800.50	Аналитический метод	0.10	-
16562	374573.17	1333835.27	Аналитический метод	0.10	-
16563	374575.08	1333870.65	Аналитический метод	0.10	-
16508	374556.14	1333872.72	Аналитический метод	0.10	-
Часть 51					
16564	375398.87	1340715.10	Аналитический метод	0.10	-
16565	375398.77	1340744.95	Аналитический метод	0.10	-
16566	375340.89	1340708.31	Аналитический метод	0.10	-
16567	375331.46	1340693.86	Аналитический метод	0.10	-
16568	375282.05	1340485.35	Аналитический метод	0.10	-
16569	375095.22	1339689.43	Аналитический метод	0.10	-
16570	374816.63	1338553.60	Аналитический метод	0.10	-
16571	374813.51	1338531.48	Аналитический метод	0.10	-
16572	374684.14	1337076.55	Аналитический метод	0.10	-
16573	374626.18	1337108.09	Аналитический метод	0.10	-
16574	374613.34	1337118.98	Аналитический метод	0.10	-
16575	374603.88	1337131.21	Аналитический метод	0.10	-
16576	374597.40	1337146.10	Аналитический метод	0.10	-
16577	374592.17	1337168.31	Аналитический метод	0.10	-

3. Сведения о характерных точках части (частей) границы объекта					
Обозначение характерных точек части границы	Координаты, м		Метод определения координат характерной точки	Средняя квадратическая погрешность положения характерной точки (Mt), м	Описание обозначения точки на местности (при наличии)
	X	Y			
1	2	3	4	5	6
16578	374587.39	1337202.58	Аналитический метод	0.10	-
16579	374585.34	1337236.76	Аналитический метод	0.10	-
16580	374579.35	1337259.62	Аналитический метод	0.10	-
16581	374565.30	1337292.78	Аналитический метод	0.10	-
16582	374544.01	1337333.29	Аналитический метод	0.10	-
16583	374522.83	1337367.50	Аналитический метод	0.10	-
16584	374418.06	1337511.51	Аналитический метод	0.10	-
16585	374402.42	1337545.70	Аналитический метод	0.10	-
16586	374391.30	1337573.14	Аналитический метод	0.10	-
16587	374384.91	1337593.45	Аналитический метод	0.10	-
16588	374381.87	1337610.24	Аналитический метод	0.10	-
16589	374381.26	1337625.34	Аналитический метод	0.10	-
16590	374381.80	1337639.09	Аналитический метод	0.10	-
16591	374380.18	1337649.33	Аналитический метод	0.10	-
16592	374376.69	1337663.32	Аналитический метод	0.10	-
16593	374368.14	1337682.99	Аналитический метод	0.10	-
16594	374352.86	1337703.35	Аналитический метод	0.10	-
16595	374337.32	1337718.42	Аналитический метод	0.10	-
16596	374298.46	1337733.91	Аналитический метод	0.10	-
16597	374267.41	1337738.02	Аналитический метод	0.10	-
16598	374245.33	1337743.16	Аналитический метод	0.10	-
16599	374228.60	1337750.66	Аналитический метод	0.10	-
16600	374217.79	1337760.17	Аналитический метод	0.10	-
16601	374179.98	1337814.71	Аналитический метод	0.10	-
16602	374161.66	1337831.34	Аналитический метод	0.10	-
16603	374114.87	1337852.97	Аналитический метод	0.10	-

3. Сведения о характерных точках части (частей) границы объекта					
Обозначение характерных точек части границы	Координаты, м		Метод определения координат характерной точки	Средняя квадратическая погрешность положения характерной точки (Mt), м	Описание обозначения точки на местности (при наличии)
	X	Y			
1	2	3	4	5	6
16604	374089.08	1337863.33	Аналитический метод	0.10	-
16605	374067.83	1337875.39	Аналитический метод	0.10	-
16606	374040.74	1337900.00	Аналитический метод	0.10	-
16607	374000.91	1337953.30	Аналитический метод	0.10	-
16608	373980.53	1337986.29	Аналитический метод	0.10	-
16609	373960.90	1338028.86	Аналитический метод	0.10	-
16610	373939.73	1338071.66	Аналитический метод	0.10	-
16611	373917.79	1338111.35	Аналитический метод	0.10	-
16612	373896.44	1338143.61	Аналитический метод	0.10	-
16613	373877.08	1338168.48	Аналитический метод	0.10	-
16614	373833.74	1338207.27	Аналитический метод	0.10	-
16615	373757.38	1338297.52	Аналитический метод	0.10	-
16616	373750.24	1338308.13	Аналитический метод	0.10	-
16617	373732.59	1338322.68	Аналитический метод	0.10	-
16618	373716.16	1338339.69	Аналитический метод	0.10	-
16619	373703.34	1338357.13	Аналитический метод	0.10	-
16620	373693.02	1338375.50	Аналитический метод	0.10	-
16621	373683.36	1338389.09	Аналитический метод	0.10	-
16622	373666.90	1338419.68	Аналитический метод	0.10	-
16623	373509.77	1338878.15	Аналитический метод	0.10	-
16624	373467.82	1338988.47	Аналитический метод	0.10	-
16625	373467.23	1338995.45	Аналитический метод	0.10	-
16626	373467.63	1339017.78	Аналитический метод	0.10	-
16627	373444.10	1339019.13	Аналитический метод	0.10	-
16628	373439.61	1339019.73	Аналитический метод	0.10	-
16629	373439.16	1338994.52	Аналитический метод	0.10	-

3. Сведения о характерных точках части (частей) границы объекта					
Обозначение характерных точек части границы	Координаты, м		Метод определения координат характерной точки	Средняя квадратическая погрешность положения характерной точки (Mt), м	Описание обозначения точки на местности (при наличии)
	X	Y			
1	2	3	4	5	6
16630	373440.20	1338982.18	Аналитический метод	0.10	-
16631	373483.39	1338868.61	Аналитический метод	0.10	-
16632	373641.10	1338408.42	Аналитический метод	0.10	-
16633	373659.48	1338374.25	Аналитический метод	0.10	-
16634	373669.30	1338360.46	Аналитический метод	0.10	-
16635	373679.72	1338341.89	Аналитический метод	0.10	-
16636	373694.68	1338321.55	Аналитический метод	0.10	-
16637	373713.51	1338302.04	Аналитический метод	0.10	-
16638	373729.26	1338289.07	Аналитический метод	0.10	-
16639	373734.98	1338280.58	Аналитический метод	0.10	-
16640	373813.58	1338187.67	Аналитический метод	0.10	-
16641	373856.50	1338149.26	Аналитический метод	0.10	-
16642	373873.64	1338127.23	Аналитический метод	0.10	-
16643	373893.77	1338096.81	Аналитический метод	0.10	-
16644	373914.87	1338058.64	Аналитический метод	0.10	-
16645	373935.58	1338016.76	Аналитический метод	0.10	-
16646	373955.77	1337972.99	Аналитический метод	0.10	-
16647	373977.69	1337937.50	Аналитический метод	0.10	-
16648	374019.88	1337881.04	Аналитический метод	0.10	-
16649	374051.27	1337852.53	Аналитический метод	0.10	-
16650	374076.88	1337838.01	Аналитический метод	0.10	-
16651	374103.75	1337827.21	Аналитический метод	0.10	-
16652	374145.98	1337807.68	Аналитический метод	0.10	-
16653	374158.76	1337796.09	Аналитический метод	0.10	-
16654	374196.69	1337741.37	Аналитический метод	0.10	-
16655	374213.26	1337726.80	Аналитический метод	0.10	-

3. Сведения о характерных точках части (частей) границы объекта					
Обозначение характерных точек части границы	Координаты, м		Метод определения координат характерной точки	Средняя квадратическая погрешность положения характерной точки (Mt), м	Описание обозначения точки на местности (при наличии)
	X	Y			
1	2	3	4	5	6
16656	374236.33	1337716.46	Аналитический метод	0.10	-
16657	374262.37	1337710.38	Аналитический метод	0.10	-
16658	374291.32	1337706.55	Аналитический метод	0.10	-
16659	374321.78	1337694.42	Аналитический метод	0.10	-
16660	374331.74	1337684.75	Аналитический метод	0.10	-
16661	374343.72	1337668.79	Аналитический метод	0.10	-
16662	374350.03	1337654.28	Аналитический метод	0.10	-
16663	374352.66	1337643.73	Аналитический метод	0.10	-
16664	374353.66	1337637.43	Аналитический метод	0.10	-
16665	374353.18	1337625.32	Аналитический метод	0.10	-
16666	374353.93	1337607.16	Аналитический метод	0.10	-
16667	374357.63	1337586.71	Аналитический метод	0.10	-
16668	374364.88	1337563.64	Аналитический метод	0.10	-
16669	374376.66	1337534.60	Аналитический метод	0.10	-
16670	374393.72	1337497.29	Аналитический метод	0.10	-
16671	374499.53	1337351.84	Аналитический метод	0.10	-
16672	374519.63	1337319.37	Аналитический метод	0.10	-
16673	374539.92	1337280.76	Аналитический метод	0.10	-
16674	374552.73	1337250.54	Аналитический метод	0.10	-
16675	374557.50	1337232.34	Аналитический метод	0.10	-
16676	374559.45	1337199.80	Аналитический метод	0.10	-
16677	374564.57	1337163.15	Аналитический метод	0.10	-
16678	374570.68	1337137.22	Аналитический метод	0.10	-
16679	374579.54	1337116.81	Аналитический метод	0.10	-
16680	374592.96	1337099.48	Аналитический метод	0.10	-
16681	374600.63	1337090.78	Аналитический метод	0.10	-

3. Сведения о характерных точках части (частей) границы объекта					
Обозначение характерных точек части границы	Координаты, м		Метод определения координат характерной точки	Средняя квадратическая погрешность положения характерной точки (Mt), м	Описание обозначения точки на местности (при наличии)
	X	Y			
1	2	3	4	5	6
16682	374607.01	1337083.14	Аналитический метод	0.10	-
16683	374683.58	1337043.67	Аналитический метод	0.10	-
16684	374674.76	1336947.05	Аналитический метод	0.10	-
16685	374661.64	1336905.01	Аналитический метод	0.10	-
16686	374620.59	1336846.33	Аналитический метод	0.10	-
16687	374447.52	1336645.06	Аналитический метод	0.10	-
16688	374069.29	1336214.58	Аналитический метод	0.10	-
16689	374066.73	1336191.50	Аналитический метод	0.10	-
16690	374069.59	1336167.19	Аналитический метод	0.10	-
16691	374078.93	1336148.50	Аналитический метод	0.10	-
16692	374325.73	1335925.17	Аналитический метод	0.10	-
16693	374368.41	1335924.38	Аналитический метод	0.10	-
16694	374312.68	1335974.81	Аналитический метод	0.10	-
16695	374111.20	1336156.95	Аналитический метод	0.10	-
16696	374101.67	1336165.76	Аналитический метод	0.10	-
16697	374096.87	1336175.35	Аналитический метод	0.10	-
16698	374095.21	1336189.54	Аналитический метод	0.10	-
16699	374097.95	1336200.12	Аналитический метод	0.10	-
16700	374640.11	1336820.59	Аналитический метод	0.10	-
16701	374662.05	1336851.23	Аналитический метод	0.10	-
16702	374673.93	1336873.47	Аналитический метод	0.10	-
16703	374677.07	1336880.87	Аналитический метод	0.10	-
16704	374759.79	1336897.04	Аналитический метод	0.10	-
16705	374842.87	1336892.37	Аналитический метод	0.10	-
16706	374896.46	1336845.33	Аналитический метод	0.10	-
16707	374785.80	1336719.68	Аналитический метод	0.10	-

3. Сведения о характерных точках части (частей) границы объекта					
Обозначение характерных точек части границы	Координаты, м		Метод определения координат характерной точки	Средняя квадратическая погрешность положения характерной точки (Mt), м	Описание обозначения точки на местности (при наличии)
	X	Y			
1	2	3	4	5	6
16708	374781.61	1336714.83	Аналитический метод	0.10	-
16709	374827.02	1336673.65	Аналитический метод	0.10	-
16710	374882.62	1336627.94	Аналитический метод	0.10	-
16711	374888.91	1336634.91	Аналитический метод	0.10	-
16712	374833.57	1336680.40	Аналитический метод	0.10	-
16713	374792.77	1336713.95	Аналитический метод	0.10	-
16714	374909.42	1336846.44	Аналитический метод	0.10	-
16715	374847.61	1336900.31	Аналитический метод	0.10	-
16716	374800.56	1336904.56	Аналитический метод	0.10	-
16717	374760.45	1336906.01	Аналитический метод	0.10	-
16718	374709.81	1336897.24	Аналитический метод	0.10	-
16719	374684.56	1336898.55	Аналитический метод	0.10	-
16720	374686.74	1336903.69	Аналитический метод	0.10	-
16721	374696.63	1336940.91	Аналитический метод	0.10	-
16722	374708.46	1337063.32	Аналитический метод	0.10	-
16723	374838.66	1338527.44	Аналитический метод	0.10	-
16724	374841.54	1338547.86	Аналитический метод	0.10	-
16725	375119.88	1339682.70	Аналитический метод	0.10	-
16726	375306.73	1340478.70	Аналитический метод	0.10	-
16727	375355.22	1340683.35	Аналитический метод	0.10	-
16728	375359.81	1340690.38	Аналитический метод	0.10	-
16564	375398.87	1340715.10	Аналитический метод	0.10	-
Часть 52					
16729	372850.36	1335564.25	Аналитический метод	0.10	-
16730	372903.57	1335525.53	Аналитический метод	0.10	-
16731	372974.63	1335640.15	Аналитический метод	0.10	-



3. Сведения о характерных точках части (частей) границы объекта					
Обозначение характерных точек части границы	Координаты, м		Метод определения координат характерной точки	Средняя квадратическая погрешность положения характерной точки (Mt), м	Описание обозначения точки на местности (при наличии)
	X	Y			
1	2	3	4	5	6
16732	372987.39	1335640.34	Аналитический метод	0.10	-
16733	373069.12	1335591.75	Аналитический метод	0.10	-
16734	373069.63	1335591.37	Аналитический метод	0.10	-
16735	373104.08	1335648.90	Аналитический метод	0.10	-
16736	372998.31	1335723.58	Аналитический метод	0.10	-
16737	372937.91	1335638.04	Аналитический метод	0.10	-
16738	372925.31	1335623.57	Аналитический метод	0.10	-
16739	372891.48	1335596.15	Аналитический метод	0.10	-
16740	372879.67	1335583.47	Аналитический метод	0.10	-
16741	372877.44	1335581.34	Аналитический метод	0.10	-
16742	372872.87	1335586.27	Аналитический метод	0.10	-
16743	372856.53	1335574.19	Аналитический метод	0.10	-
16729	372850.36	1335564.25	Аналитический метод	0.10	-
Часть 53					
16744	372871.90	1335242.54	Аналитический метод	0.10	-
16745	372860.07	1335253.07	Аналитический метод	0.10	-
16746	372849.59	1335241.38	Аналитический метод	0.10	-
16747	372852.01	1335238.89	Аналитический метод	0.10	-
16748	372804.15	1335185.56	Аналитический метод	0.10	-
16749	372796.78	1335185.42	Аналитический метод	0.10	-
16750	372746.27	1335230.13	Аналитический метод	0.10	-
16751	372745.89	1335237.93	Аналитический метод	0.10	-
16752	372771.08	1335266.24	Аналитический метод	0.10	-
16753	372793.54	1335291.44	Аналитический метод	0.10	-
16754	372795.99	1335289.62	Аналитический метод	0.10	-
16755	372801.12	1335295.41	Аналитический метод	0.10	-

3. Сведения о характерных точках части (частей) границы объекта					
Обозначение характерных точек части границы	Координаты, м		Метод определения координат характерной точки	Средняя квадратическая погрешность положения характерной точки (Mt), м	Описание обозначения точки на местности (при наличии)
	X	Y			
1	2	3	4	5	6
16756	372806.00	1335300.92	Аналитический метод	0.10	-
16757	372799.95	1335306.28	Аналитический метод	0.10	-
16758	372794.65	1335310.96	Аналитический метод	0.10	-
16759	372789.68	1335305.47	Аналитический метод	0.10	-
16760	372784.35	1335299.59	Аналитический метод	0.10	-
16761	372786.28	1335297.66	Аналитический метод	0.10	-
16762	372738.86	1335244.11	Аналитический метод	0.10	-
16763	372731.39	1335243.81	Аналитический метод	0.10	-
16764	372707.27	1335265.45	Аналитический метод	0.10	-
16765	372683.35	1335286.62	Аналитический метод	0.10	-
16766	372682.97	1335296.06	Аналитический метод	0.10	-
16767	372729.62	1335348.46	Аналитический метод	0.10	-
16768	372731.95	1335346.53	Аналитический метод	0.10	-
16769	372742.33	1335358.47	Аналитический метод	0.10	-
16770	372730.39	1335368.71	Аналитический метод	0.10	-
16771	372719.77	1335356.80	Аналитический метод	0.10	-
16772	372722.08	1335354.37	Аналитический метод	0.10	-
16773	372674.72	1335301.36	Аналитический метод	0.10	-
16774	372667.47	1335300.95	Аналитический метод	0.10	-
16775	372642.08	1335323.55	Аналитический метод	0.10	-
16776	372619.47	1335343.64	Аналитический метод	0.10	-
16777	372618.93	1335350.67	Аналитический метод	0.10	-
16778	372692.41	1335448.88	Аналитический метод	0.10	-
16779	372701.29	1335449.89	Аналитический метод	0.10	-
16780	372715.19	1335437.58	Аналитический метод	0.10	-
16781	372736.14	1335466.72	Аналитический метод	0.10	-

3. Сведения о характерных точках части (частей) границы объекта					
Обозначение характерных точек части границы	Координаты, м		Метод определения координат характерной точки	Средняя квадратическая погрешность положения характерной точки (Mt), м	Описание обозначения точки на местности (при наличии)
	X	Y			
1	2	3	4	5	6
16782	372737.32	1335468.35	Аналитический метод	0.10	-
16783	372720.70	1335483.73	Аналитический метод	0.10	-
16784	372726.57	1335491.76	Аналитический метод	0.10	-
16785	372715.57	1335500.82	Аналитический метод	0.10	-
16786	372711.41	1335494.79	Аналитический метод	0.10	-
16787	372710.22	1335493.18	Аналитический метод	0.10	-
16788	372511.53	1335225.36	Аналитический метод	0.10	-
16789	372520.37	1335217.71	Аналитический метод	0.10	-
16790	372605.94	1335333.50	Аналитический метод	0.10	-
16791	372615.93	1335334.34	Аналитический метод	0.10	-
16792	372649.10	1335304.51	Аналитический метод	0.10	-
16793	372675.39	1335281.33	Аналитический метод	0.10	-
16794	372675.55	1335272.08	Аналитический метод	0.10	-
16795	372617.46	1335206.94	Аналитический метод	0.10	-
16796	372614.87	1335208.72	Аналитический метод	0.10	-
16797	372605.17	1335197.36	Аналитический метод	0.10	-
16798	372616.20	1335187.10	Аналитический метод	0.10	-
16799	372626.97	1335198.83	Аналитический метод	0.10	-
16800	372624.55	1335201.26	Аналитический метод	0.10	-
16801	372683.68	1335267.31	Аналитический метод	0.10	-
16802	372689.93	1335268.02	Аналитический метод	0.10	-
16803	372718.29	1335242.28	Аналитический метод	0.10	-
16804	372744.90	1335217.99	Аналитический метод	0.10	-
16805	372745.40	1335211.25	Аналитический метод	0.10	-
16806	372717.08	1335178.84	Аналитический метод	0.10	-
16807	372686.61	1335145.22	Аналитический метод	0.10	-

3. Сведения о характерных точках части (частей) границы объекта					
Обозначение характерных точек части границы	Координаты, м		Метод определения координат характерной точки	Средняя квадратическая погрешность положения характерной точки (Mt), м	Описание обозначения точки на местности (при наличии)
	X	Y			
1	2	3	4	5	6
16808	372684.08	1335146.94	Аналитический метод	0.10	-
16809	372679.19	1335141.54	Аналитический метод	0.10	-
16810	372673.92	1335135.67	Аналитический метод	0.10	-
16811	372679.63	1335130.61	Аналитический метод	0.10	-
16812	372685.21	1335125.59	Аналитический метод	0.10	-
16813	372690.55	1335131.18	Аналитический метод	0.10	-
16814	372695.39	1335136.65	Аналитический метод	0.10	-
16815	372693.42	1335138.81	Аналитический метод	0.10	-
16816	372723.66	1335172.69	Аналитический метод	0.10	-
16817	372752.50	1335205.16	Аналитический метод	0.10	-
16818	372759.79	1335205.40	Аналитический метод	0.10	-
16819	372786.51	1335180.50	Аналитический метод	0.10	-
16820	372815.27	1335154.77	Аналитический метод	0.10	-
16821	372814.95	1335149.15	Аналитический метод	0.10	-
16822	372756.08	1335082.47	Аналитический метод	0.10	-
16823	372753.58	1335084.49	Аналитический метод	0.10	-
16824	372743.35	1335073.07	Аналитический метод	0.10	-
16825	372754.97	1335062.78	Аналитический метод	0.10	-
16826	372765.04	1335074.12	Аналитический метод	0.10	-
16827	372763.22	1335076.22	Аналитический метод	0.10	-
16828	372789.01	1335105.32	Аналитический метод	0.10	-
16829	372823.85	1335145.15	Аналитический метод	0.10	-
16830	372828.81	1335145.28	Аналитический метод	0.10	-
16831	372834.21	1335151.50	Аналитический метод	0.10	-
16832	372811.54	1335171.70	Аналитический метод	0.10	-
16833	372810.87	1335179.45	Аналитический метод	0.10	-

3. Сведения о характерных точках части (частей) границы объекта					
Обозначение характерных точек части границы	Координаты, м		Метод определения координат характерной точки	Средняя квадратическая погрешность положения характерной точки (Mt), м	Описание обозначения точки на местности (при наличии)
	X	Y			
1	2	3	4	5	6
16834	372859.11	1335232.90	Аналитический метод	0.10	-
16835	372861.60	1335231.04	Аналитический метод	0.10	-
16744	372871.90	1335242.54	Аналитический метод	0.10	-
Часть 54					
16836	371837.95	1336282.46	Аналитический метод	0.10	-
16837	371830.24	1336289.40	Аналитический метод	0.10	-
16838	371809.97	1336264.83	Аналитический метод	0.10	-
16839	371805.84	1336264.49	Аналитический метод	0.10	-
16840	371786.65	1336281.96	Аналитический метод	0.10	-
16841	371759.30	1336306.87	Аналитический метод	0.10	-
16842	371731.93	1336331.78	Аналитический метод	0.10	-
16843	371704.56	1336356.70	Аналитический метод	0.10	-
16844	371677.21	1336381.60	Аналитический метод	0.10	-
16845	371649.87	1336406.50	Аналитический метод	0.10	-
16846	371622.51	1336431.40	Аналитический метод	0.10	-
16847	371595.14	1336456.32	Аналитический метод	0.10	-
16848	371578.82	1336471.19	Аналитический метод	0.10	-
16849	371578.67	1336474.78	Аналитический метод	0.10	-
16850	371591.97	1336503.91	Аналитический метод	0.10	-
16851	371587.93	1336507.54	Аналитический метод	0.10	-
16852	371587.27	1336508.13	Аналитический метод	0.10	-
16853	371574.19	1336479.45	Аналитический метод	0.10	-
16854	371570.00	1336479.22	Аналитический метод	0.10	-
16855	371546.34	1336500.76	Аналитический метод	0.10	-
16856	371517.50	1336527.01	Аналитический метод	0.10	-
16857	371490.88	1336551.25	Аналитический метод	0.10	-

3. Сведения о характерных точках части (частей) границы объекта					
Обозначение характерных точек части границы	Координаты, м		Метод определения координат характерной точки	Средняя квадратическая погрешность положения характерной точки (Mt), м	Описание обозначения точки на местности (при наличии)
	X	Y			
1	2	3	4	5	6
16858	371464.26	1336575.49	Аналитический метод	0.10	-
16859	371437.64	1336599.72	Аналитический метод	0.10	-
16860	371414.72	1336620.59	Аналитический метод	0.10	-
16861	371392.53	1336640.79	Аналитический метод	0.10	-
16862	371369.26	1336661.98	Аналитический метод	0.10	-
16863	371368.96	1336666.31	Аналитический метод	0.10	-
16864	371387.14	1336688.29	Аналитический метод	0.10	-
16865	371382.68	1336692.30	Аналитический метод	0.10	-
16866	371375.24	1336698.98	Аналитический метод	0.10	-
16867	371256.00	1336554.90	Аналитический метод	0.10	-
16868	371263.70	1336548.53	Аналитический метод	0.10	-
16869	371295.67	1336519.09	Аналитический метод	0.10	-
16870	371327.84	1336489.45	Аналитический метод	0.10	-
16871	371361.89	1336458.09	Аналитический метод	0.10	-
16872	371414.70	1336512.76	Аналитический метод	0.10	-
16873	371606.30	1336336.28	Аналитический метод	0.10	-
16874	371702.98	1336247.23	Аналитический метод	0.10	-
16875	371703.22	1336229.27	Аналитический метод	0.10	-
16876	371717.26	1336217.15	Аналитический метод	0.10	-
16877	371737.88	1336223.24	Аналитический метод	0.10	-
16878	371767.05	1336196.37	Аналитический метод	0.10	-
16836	371837.95	1336282.46	Аналитический метод	0.10	-
16879	371802.33	1336255.57	Аналитический метод	0.10	-
16880	371791.14	1336241.95	Аналитический метод	0.10	-
16881	371783.24	1336232.33	Аналитический метод	0.10	-
16882	371764.85	1336210.05	Аналитический метод	0.10	-

3. Сведения о характерных точках части (частей) границы объекта					
Обозначение характерных точек части границы	Координаты, м		Метод определения координат характерной точки	Средняя квадратическая погрешность положения характерной точки (Mt), м	Описание обозначения точки на местности (при наличии)
	X	Y			
1	2	3	4	5	6
16883	371761.36	1336209.77	Аналитический метод	0.10	-
16884	371734.30	1336234.69	Аналитический метод	0.10	-
16885	371728.26	1336240.26	Аналитический метод	0.10	-
16886	371724.18	1336235.86	Аналитический метод	0.10	-
16887	371707.43	1336251.28	Аналитический метод	0.10	-
16888	371732.53	1336278.50	Аналитический метод	0.10	-
16889	371754.91	1336302.74	Аналитический метод	0.10	-
16890	371777.81	1336281.89	Аналитический метод	0.10	-
16891	371802.02	1336259.85	Аналитический метод	0.10	-
16879	371802.33	1336255.57	Аналитический метод	0.10	-
16892	371750.45	1336306.80	Аналитический метод	0.10	-
16893	371728.08	1336282.55	Аналитический метод	0.10	-
16894	371703.02	1336255.34	Аналитический метод	0.10	-
16895	371680.95	1336275.68	Аналитический метод	0.10	-
16896	371658.87	1336296.01	Аналитический метод	0.10	-
16897	371636.82	1336316.32	Аналитический метод	0.10	-
16898	371616.97	1336334.61	Аналитический метод	0.10	-
16899	371616.79	1336338.79	Аналитический метод	0.10	-
16900	371639.34	1336363.34	Аналитический метод	0.10	-
16901	371659.69	1336385.42	Аналитический метод	0.10	-
16902	371663.90	1336385.61	Аналитический метод	0.10	-
16903	371683.90	1336367.39	Аналитический метод	0.10	-
16904	371706.09	1336347.20	Аналитический метод	0.10	-
16905	371722.78	1336332.00	Аналитический метод	0.10	-
16906	371728.27	1336327.00	Аналитический метод	0.10	-
16907	371739.07	1336317.17	Аналитический метод	0.10	-

3. Сведения о характерных точках части (частей) границы объекта					
Обозначение характерных точек части границы	Координаты, м		Метод определения координат характерной точки	Средняя квадратическая погрешность положения характерной точки (Mt), м	Описание обозначения точки на местности (при наличии)
	X	Y			
1	2	3	4	5	6
16892	371750.45	1336306.80	Аналитический метод	0.10	-
16908	371655.25	1336389.50	Аналитический метод	0.10	-
16909	371634.91	1336367.38	Аналитический метод	0.10	-
16910	371612.38	1336342.92	Аналитический метод	0.10	-
16911	371608.14	1336342.74	Аналитический метод	0.10	-
16912	371587.81	1336361.47	Аналитический метод	0.10	-
16913	371568.78	1336378.99	Аналитический метод	0.10	-
16914	371548.62	1336397.56	Аналитический метод	0.10	-
16915	371532.83	1336412.11	Аналитический метод	0.10	-
16916	371532.24	1336416.67	Аналитический метод	0.10	-
16917	371550.18	1336444.52	Аналитический метод	0.10	-
16918	371570.50	1336466.59	Аналитический метод	0.10	-
16919	371574.75	1336466.77	Аналитический метод	0.10	-
16920	371595.26	1336448.10	Аналитический метод	0.10	-
16921	371606.15	1336438.19	Аналитический метод	0.10	-
16922	371615.53	1336429.65	Аналитический метод	0.10	-
16923	371634.64	1336412.25	Аналитический метод	0.10	-
16924	371655.07	1336393.65	Аналитический метод	0.10	-
16908	371655.25	1336389.50	Аналитический метод	0.10	-
16925	371566.07	1336470.63	Аналитический метод	0.10	-
16926	371545.74	1336448.56	Аналитический метод	0.10	-
16927	371527.71	1336420.84	Аналитический метод	0.10	-
16928	371523.88	1336420.35	Аналитический метод	0.10	-
16929	371503.32	1336439.29	Аналитический метод	0.10	-
16930	371485.68	1336455.54	Аналитический метод	0.10	-
16931	371468.02	1336471.81	Аналитический метод	0.10	-



3. Сведения о характерных точках части (частей) границы объекта					
Обозначение характерных точек части границы	Координаты, м		Метод определения координат характерной точки	Средняя квадратическая погрешность положения характерной точки (Mt), м	Описание обозначения точки на местности (при наличии)
	X	Y			
1	2	3	4	5	6
16932	371450.35	1336488.08	Аналитический метод	0.10	-
16933	371432.70	1336504.34	Аналитический метод	0.10	-
16934	371415.05	1336520.60	Аналитический метод	0.10	-
16935	371397.42	1336536.84	Аналитический метод	0.10	-
16936	371379.77	1336553.09	Аналитический метод	0.10	-
16937	371362.12	1336569.35	Аналитический метод	0.10	-
16938	371344.45	1336585.63	Аналитический метод	0.10	-
16939	371322.55	1336605.80	Аналитический метод	0.10	-
16940	371322.38	1336610.03	Аналитический метод	0.10	-
16941	371342.15	1336633.92	Аналитический метод	0.10	-
16942	371361.30	1336657.06	Аналитический метод	0.10	-
16943	371365.43	1336657.35	Аналитический метод	0.10	-
16944	371389.96	1336635.02	Аналитический метод	0.10	-
16945	371407.71	1336618.86	Аналитический метод	0.10	-
16946	371425.46	1336602.70	Аналитический метод	0.10	-
16947	371435.79	1336593.29	Аналитический метод	0.10	-
16948	371443.20	1336586.54	Аналитический метод	0.10	-
16949	371451.65	1336578.85	Аналитический метод	0.10	-
16950	371460.95	1336570.38	Аналитический метод	0.10	-
16951	371478.70	1336554.23	Аналитический метод	0.10	-
16952	371496.45	1336538.07	Аналитический метод	0.10	-
16953	371514.19	1336521.91	Аналитический метод	0.10	-
16954	371531.94	1336505.75	Аналитический метод	0.10	-
16955	371549.69	1336489.59	Аналитический метод	0.10	-
16956	371565.57	1336475.13	Аналитический метод	0.10	-
16925	371566.07	1336470.63	Аналитический метод	0.10	-

3. Сведения о характерных точках части (частей) границы объекта					
Обозначение характерных точек части границы	Координаты, м		Метод определения координат характерной точки	Средняя квадратическая погрешность положения характерной точки (Mt), м	Описание обозначения точки на местности (при наличии)
	X	Y			
1	2	3	4	5	6
16957	371725.37	1336232.78	Аналитический метод	0.10	-
16958	371720.99	1336227.63	Аналитический метод	0.10	-
16959	371718.16	1336224.30	Аналитический метод	0.10	-
16960	371709.18	1336232.05	Аналитический метод	0.10	-
16961	371713.07	1336236.62	Аналитический метод	0.10	-
16962	371716.39	1336240.53	Аналитический метод	0.10	-
16957	371725.37	1336232.78	Аналитический метод	0.10	-
16963	371408.18	1336514.69	Аналитический метод	0.10	-
16964	371385.96	1336491.67	Аналитический метод	0.10	-
16965	371363.73	1336468.65	Аналитический метод	0.10	-
16966	371359.42	1336468.52	Аналитический метод	0.10	-
16967	371343.87	1336482.84	Аналитический метод	0.10	-
16968	371325.64	1336499.64	Аналитический метод	0.10	-
16969	371307.40	1336516.44	Аналитический метод	0.10	-
16970	371289.16	1336533.24	Аналитический метод	0.10	-
16971	371274.15	1336547.07	Аналитический метод	0.10	-
16972	371273.87	1336551.41	Аналитический метод	0.10	-
16973	371294.30	1336576.10	Аналитический метод	0.10	-
16974	371314.70	1336600.77	Аналитический метод	0.10	-
16975	371318.84	1336601.05	Аналитический метод	0.10	-
16976	371336.58	1336584.71	Аналитический метод	0.10	-
16977	371354.80	1336567.94	Аналитический метод	0.10	-
16978	371359.97	1336563.17	Аналитический метод	0.10	-
16979	371373.05	1336551.12	Аналитический метод	0.10	-
16980	371386.18	1336539.03	Аналитический метод	0.10	-
16981	371391.31	1336534.31	Аналитический метод	0.10	-

3. Сведения о характерных точках части (частей) границы объекта					
Обозначение характерных точек части границы	Координаты, м		Метод определения координат характерной точки	Средняя квадратическая погрешность положения характерной точки (Mt), м	Описание обозначения точки на местности (при наличии)
	X	Y			
1	2	3	4	5	6
16982	371408.06	1336518.88	Аналитический метод	0.10	-
16963	371408.18	1336514.69	Аналитический метод	0.10	-
Часть 55					
16983	370973.62	1346442.88	Аналитический метод	0.10	-
16984	370959.94	1346410.92	Аналитический метод	0.10	-
16985	370946.90	1346379.10	Аналитический метод	0.10	-
16986	370931.33	1346341.38	Аналитический метод	0.10	-
16987	370932.37	1346335.09	Аналитический метод	0.10	-
16988	370934.90	1346330.07	Аналитический метод	0.10	-
16989	370927.89	1346317.59	Аналитический метод	0.10	-
16990	370923.22	1346308.80	Аналитический метод	0.10	-
16991	370923.82	1346304.56	Аналитический метод	0.10	-
16992	370925.56	1346302.93	Аналитический метод	0.10	-
16993	370918.07	1346289.75	Аналитический метод	0.10	-
16994	370904.90	1346270.95	Аналитический метод	0.10	-
16995	370902.46	1346269.95	Аналитический метод	0.10	-
16996	370900.19	1346267.83	Аналитический метод	0.10	-
16997	370896.36	1346262.81	Аналитический метод	0.10	-
16998	370893.95	1346258.43	Аналитический метод	0.10	-
16999	370892.64	1346252.89	Аналитический метод	0.10	-
17000	370884.67	1346241.41	Аналитический метод	0.10	-
17001	370836.20	1346175.85	Аналитический метод	0.10	-
17002	370825.12	1346161.51	Аналитический метод	0.10	-
17003	370812.69	1346166.24	Аналитический метод	0.10	-
17004	370811.61	1346164.75	Аналитический метод	0.10	-
17005	370774.55	1346194.93	Аналитический метод	0.10	-

3. Сведения о характерных точках части (частей) границы объекта					
Обозначение характерных точек части границы	Координаты, м		Метод определения координат характерной точки	Средняя квадратическая погрешность положения характерной точки (Mt), м	Описание обозначения точки на местности (при наличии)
	X	Y			
1	2	3	4	5	6
17006	370762.37	1346207.28	Аналитический метод	0.10	-
17007	370745.70	1346229.65	Аналитический метод	0.10	-
17008	370745.94	1346231.96	Аналитический метод	0.10	-
17009	370763.04	1346252.25	Аналитический метод	0.10	-
17010	370795.97	1346291.33	Аналитический метод	0.10	-
17011	370800.61	1346297.77	Аналитический метод	0.10	-
17012	370807.80	1346314.63	Аналитический метод	0.10	-
17013	370829.58	1346362.18	Аналитический метод	0.10	-
17014	370849.61	1346392.01	Аналитический метод	0.10	-
17015	370870.31	1346422.84	Аналитический метод	0.10	-
17016	370904.63	1346468.23	Аналитический метод	0.10	-
17017	370929.86	1346503.06	Аналитический метод	0.10	-
17018	370930.14	1346503.40	Аналитический метод	0.10	-
17019	370930.48	1346503.70	Аналитический метод	0.10	-
17020	370930.85	1346503.94	Аналитический метод	0.10	-
17021	370931.26	1346504.12	Аналитический метод	0.10	-
17022	370933.35	1346504.88	Аналитический метод	0.10	-
17023	370933.83	1346505.02	Аналитический метод	0.10	-
17024	370934.33	1346505.07	Аналитический метод	0.10	-
17025	370934.83	1346505.03	Аналитический метод	0.10	-
17026	370948.81	1346502.88	Аналитический метод	0.10	-
17027	370959.92	1346500.34	Аналитический метод	0.10	-
17028	370964.31	1346509.50	Аналитический метод	0.10	-
17029	370963.28	1346512.64	Аналитический метод	0.10	-
17030	370982.93	1346584.38	Аналитический метод	0.10	-
17031	370991.03	1346601.53	Аналитический метод	0.10	-

3. Сведения о характерных точках части (частей) границы объекта					
Обозначение характерных точек части границы	Координаты, м		Метод определения координат характерной точки	Средняя квадратическая погрешность положения характерной точки (Mt), м	Описание обозначения точки на местности (при наличии)
	X	Y			
1	2	3	4	5	6
17032	371003.26	1346621.51	Аналитический метод	0.10	-
17033	371051.84	1346696.29	Аналитический метод	0.10	-
17034	371069.25	1346724.42	Аналитический метод	0.10	-
17035	371083.69	1346746.62	Аналитический метод	0.10	-
17036	371104.02	1346780.08	Аналитический метод	0.10	-
17037	371107.35	1346783.24	Аналитический метод	0.10	-
17038	371127.52	1346815.23	Аналитический метод	0.10	-
17039	371146.25	1346843.55	Аналитический метод	0.10	-
17040	371158.49	1346830.41	Аналитический метод	0.10	-
17041	371164.21	1346825.74	Аналитический метод	0.10	-
17042	371166.90	1346830.78	Аналитический метод	0.10	-
17043	371157.22	1346838.99	Аналитический метод	0.10	-
17044	371152.90	1346847.24	Аналитический метод	0.10	-
17045	371178.95	1346883.12	Аналитический метод	0.10	-
17046	371207.18	1346921.99	Аналитический метод	0.10	-
17047	371208.56	1346923.88	Аналитический метод	0.10	-
17048	371207.89	1346929.75	Аналитический метод	0.10	-
17049	371196.06	1346940.02	Аналитический метод	0.10	-
17050	371162.94	1346968.91	Аналитический метод	0.10	-
17051	371162.53	1346974.56	Аналитический метод	0.10	-
17052	371173.63	1346987.44	Аналитический метод	0.10	-
17053	371168.36	1346992.03	Аналитический метод	0.10	-
17054	371143.84	1346963.59	Аналитический метод	0.10	-
17055	371127.67	1346944.83	Аналитический метод	0.10	-
17056	371111.51	1346926.08	Аналитический метод	0.10	-
17057	371088.63	1346899.56	Аналитический метод	0.10	-

3. Сведения о характерных точках части (частей) границы объекта					
Обозначение характерных точек части границы	Координаты, м		Метод определения координат характерной точки	Средняя квадратическая погрешность положения характерной точки (Mt), м	Описание обозначения точки на местности (при наличии)
	X	Y			
1	2	3	4	5	6
17058	371094.40	1346895.53	Аналитический метод	0.10	-
17059	371114.68	1346919.06	Аналитический метод	0.10	-
17060	371134.12	1346941.61	Аналитический метод	0.10	-
17061	371151.97	1346962.31	Аналитический метод	0.10	-
17062	371159.26	1346962.83	Аналитический метод	0.10	-
17063	371178.48	1346946.08	Аналитический метод	0.10	-
17064	371197.67	1346929.37	Аналитический метод	0.10	-
17065	371198.51	1346921.96	Аналитический метод	0.10	-
17066	371182.98	1346900.57	Аналитический метод	0.10	-
17067	371166.05	1346877.27	Аналитический метод	0.10	-
17068	371149.29	1346854.20	Аналитический метод	0.10	-
17069	371146.72	1346859.02	Аналитический метод	0.10	-
17070	371131.66	1346836.36	Аналитический метод	0.10	-
17071	371121.21	1346821.70	Аналитический метод	0.10	-
17072	371119.82	1346817.66	Аналитический метод	0.10	-
17073	371107.77	1346798.45	Аналитический метод	0.10	-
17074	371096.88	1346780.88	Аналитический метод	0.10	-
17075	371059.32	1346719.15	Аналитический метод	0.10	-
17076	371047.04	1346699.70	Аналитический метод	0.10	-
17077	371042.99	1346702.57	Аналитический метод	0.10	-
17078	371039.87	1346697.60	Аналитический метод	0.10	-
17079	371025.72	1346675.06	Аналитический метод	0.10	-
17080	371020.36	1346667.29	Аналитический метод	0.10	-
17081	370992.07	1346685.94	Аналитический метод	0.10	-
17082	370990.70	1346689.88	Аналитический метод	0.10	-
17083	370990.61	1346691.00	Аналитический метод	0.10	-

3. Сведения о характерных точках части (частей) границы объекта					
Обозначение характерных точек части границы	Координаты, м		Метод определения координат характерной точки	Средняя квадратическая погрешность положения характерной точки (Mt), м	Описание обозначения точки на местности (при наличии)
	X	Y			
1	2	3	4	5	6
17084	370991.84	1346696.46	Аналитический метод	0.10	-
17085	370993.79	1346703.21	Аналитический метод	0.10	-
17086	370997.77	1346708.48	Аналитический метод	0.10	-
17087	370976.95	1346725.80	Аналитический метод	0.10	-
17088	370965.92	1346734.58	Аналитический метод	0.10	-
17089	370938.89	1346756.09	Аналитический метод	0.10	-
17090	370937.02	1346754.06	Аналитический метод	0.10	-
17091	370923.26	1346766.31	Аналитический метод	0.10	-
17092	370922.56	1346770.34	Аналитический метод	0.10	-
17093	370960.60	1346810.10	Аналитический метод	0.10	-
17094	371036.62	1346738.83	Аналитический метод	0.10	-
17095	371039.86	1346743.33	Аналитический метод	0.10	-
17096	371041.03	1346745.24	Аналитический метод	0.10	-
17097	371027.65	1346757.29	Аналитический метод	0.10	-
17098	370981.06	1346798.01	Аналитический метод	0.10	-
17099	370981.33	1346799.24	Аналитический метод	0.10	-
17100	370961.61	1346814.33	Аналитический метод	0.10	-
17101	370981.90	1346840.76	Аналитический метод	0.10	-
17102	371024.14	1346890.50	Аналитический метод	0.10	-
17103	371034.69	1346905.59	Аналитический метод	0.10	-
17104	371053.32	1346924.69	Аналитический метод	0.10	-
17105	371045.23	1346929.59	Аналитический метод	0.10	-
17106	371027.31	1346910.75	Аналитический метод	0.10	-
17107	371017.01	1346896.00	Аналитический метод	0.10	-
17108	370974.90	1346846.42	Аналитический метод	0.10	-
17109	370954.47	1346819.81	Аналитический метод	0.10	-

3. Сведения о характерных точках части (частей) границы объекта					
Обозначение характерных точек части границы	Координаты, м		Метод определения координат характерной точки	Средняя квадратическая погрешность положения характерной точки (Mt), м	Описание обозначения точки на местности (при наличии)
	X	Y			
1	2	3	4	5	6
17110	370915.72	1346776.19	Аналитический метод	0.10	-
17111	370837.96	1346681.77	Аналитический метод	0.10	-
17112	370740.50	1346543.37	Аналитический метод	0.10	-
17113	370741.77	1346542.45	Аналитический метод	0.10	-
17114	370724.77	1346520.18	Аналитический метод	0.10	-
17115	370641.65	1346412.75	Аналитический метод	0.10	-
17116	370603.34	1346355.12	Аналитический метод	0.10	-
17117	370594.69	1346343.92	Аналитический метод	0.10	-
17118	370539.59	1346279.72	Аналитический метод	0.10	-
17119	370529.15	1346267.46	Аналитический метод	0.10	-
17120	370507.01	1346242.46	Аналитический метод	0.10	-
17121	370504.57	1346240.36	Аналитический метод	0.10	-
17122	370492.77	1346226.16	Аналитический метод	0.10	-
17123	370481.08	1346211.92	Аналитический метод	0.10	-
17124	370478.49	1346208.60	Аналитический метод	0.10	-
17125	370461.51	1346186.01	Аналитический метод	0.10	-
17126	370449.37	1346170.01	Аналитический метод	0.10	-
17127	370407.10	1346116.84	Аналитический метод	0.10	-
17128	370391.31	1346095.88	Аналитический метод	0.10	-
17129	370338.76	1346026.29	Аналитический метод	0.10	-
17130	370323.80	1346003.05	Аналитический метод	0.10	-
17131	370306.77	1345978.38	Аналитический метод	0.10	-
17132	370271.16	1345926.70	Аналитический метод	0.10	-
17133	370272.84	1345922.47	Аналитический метод	0.10	-
17134	370258.32	1345880.80	Аналитический метод	0.10	-
17135	370259.96	1345877.01	Аналитический метод	0.10	-



3. Сведения о характерных точках части (частей) границы объекта					
Обозначение характерных точек части границы	Координаты, м		Метод определения координат характерной точки	Средняя квадратическая погрешность положения характерной точки (Mt), м	Описание обозначения точки на местности (при наличии)
	X	Y			
1	2	3	4	5	6
17136	370255.63	1345830.33	Аналитический метод	0.10	-
17137	370249.90	1345810.18	Аналитический метод	0.10	-
17138	370248.53	1345804.80	Аналитический метод	0.10	-
17139	370247.14	1345800.20	Аналитический метод	0.10	-
17140	370233.42	1345770.76	Аналитический метод	0.10	-
17141	370230.78	1345771.61	Аналитический метод	0.10	-
17142	370192.10	1345783.98	Аналитический метод	0.10	-
17143	370191.79	1345783.04	Аналитический метод	0.10	-
17144	370199.79	1345780.43	Аналитический метод	0.10	-
17145	370230.40	1345770.66	Аналитический метод	0.10	-
17146	370222.86	1345749.62	Аналитический метод	0.10	-
17147	370221.39	1345745.97	Аналитический метод	0.10	-
17148	370221.19	1345745.57	Аналитический метод	0.10	-
17149	370219.82	1345745.82	Аналитический метод	0.10	-
17150	370218.76	1345743.42	Аналитический метод	0.10	-
17151	370218.33	1345742.32	Аналитический метод	0.10	-
17152	370216.80	1345737.40	Аналитический метод	0.10	-
17153	370188.83	1345746.26	Аналитический метод	0.10	-
17154	370185.59	1345747.17	Аналитический метод	0.10	-
17155	370184.78	1345744.45	Аналитический метод	0.10	-
17156	370197.98	1345740.67	Аналитический метод	0.10	-
17157	370215.43	1345735.00	Аналитический метод	0.10	-
17158	370198.17	1345689.87	Аналитический метод	0.10	-
17159	370172.11	1345697.54	Аналитический метод	0.10	-
17160	370171.77	1345696.45	Аналитический метод	0.10	-
17161	370172.66	1345696.14	Аналитический метод	0.10	-

3. Сведения о характерных точках части (частей) границы объекта					
Обозначение характерных точек части границы	Координаты, м		Метод определения координат характерной точки	Средняя квадратическая погрешность положения характерной точки (Mt), м	Описание обозначения точки на местности (при наличии)
	X	Y			
1	2	3	4	5	6
17162	370197.55	1345689.03	Аналитический метод	0.10	-
17163	370196.83	1345686.35	Аналитический метод	0.10	-
17164	370195.66	1345682.89	Аналитический метод	0.10	-
17165	370194.99	1345680.89	Аналитический метод	0.10	-
17166	370182.29	1345650.68	Аналитический метод	0.10	-
17167	370192.28	1345646.75	Аналитический метод	0.10	-
17168	370207.40	1345685.76	Аналитический метод	0.10	-
17169	370205.18	1345686.55	Аналитический метод	0.10	-
17170	370206.08	1345689.10	Аналитический метод	0.10	-
17171	370204.31	1345690.43	Аналитический метод	0.10	-
17172	370218.35	1345729.11	Аналитический метод	0.10	-
17173	370236.59	1345720.36	Аналитический метод	0.10	-
17174	370260.40	1345708.44	Аналитический метод	0.10	-
17175	370277.68	1345698.62	Аналитический метод	0.10	-
17176	370300.30	1345687.73	Аналитический метод	0.10	-
17177	370323.59	1345675.55	Аналитический метод	0.10	-
17178	370345.03	1345663.79	Аналитический метод	0.10	-
17179	370354.63	1345652.98	Аналитический метод	0.10	-
17180	370354.30	1345652.35	Аналитический метод	0.10	-
17181	370365.61	1345637.15	Аналитический метод	0.10	-
17182	370369.56	1345631.09	Аналитический метод	0.10	-
17183	370355.83	1345620.12	Аналитический метод	0.10	-
17184	370338.62	1345603.93	Аналитический метод	0.10	-
17185	370337.18	1345604.00	Аналитический метод	0.10	-
17186	370336.48	1345604.37	Аналитический метод	0.10	-
17187	370329.26	1345592.57	Аналитический метод	0.10	-

3. Сведения о характерных точках части (частей) границы объекта					
Обозначение характерных точек части границы	Координаты, м		Метод определения координат характерной точки	Средняя квадратическая погрешность положения характерной точки (Mt), м	Описание обозначения точки на местности (при наличии)
	X	Y			
1	2	3	4	5	6
17188	370319.31	1345577.90	Аналитический метод	0.10	-
17189	370316.81	1345572.87	Аналитический метод	0.10	-
17190	370306.09	1345555.56	Аналитический метод	0.10	-
17191	370297.80	1345549.01	Аналитический метод	0.10	-
17192	370290.21	1345547.46	Аналитический метод	0.10	-
17193	370288.52	1345547.34	Аналитический метод	0.10	-
17194	370284.08	1345546.89	Аналитический метод	0.10	-
17195	370277.75	1345544.19	Аналитический метод	0.10	-
17196	370272.86	1345540.63	Аналитический метод	0.10	-
17197	370270.55	1345538.34	Аналитический метод	0.10	-
17198	370269.90	1345537.83	Аналитический метод	0.10	-
17199	370269.18	1345537.43	Аналитический метод	0.10	-
17200	370268.41	1345537.13	Аналитический метод	0.10	-
17201	370237.44	1345529.08	Аналитический метод	0.10	-
17202	370222.79	1345527.51	Аналитический метод	0.10	-
17203	370195.02	1345537.36	Аналитический метод	0.10	-
17204	370177.02	1345545.17	Аналитический метод	0.10	-
17205	370163.63	1345552.30	Аналитический метод	0.10	-
17206	370156.30	1345558.31	Аналитический метод	0.10	-
17207	370147.20	1345584.03	Аналитический метод	0.10	-
17208	370152.09	1345601.09	Аналитический метод	0.10	-
17209	370156.99	1345618.14	Аналитический метод	0.10	-
17210	370150.26	1345620.13	Аналитический метод	0.10	-
17211	370138.00	1345578.64	Аналитический метод	0.10	-
17212	370143.15	1345575.77	Аналитический метод	0.10	-
17213	370150.18	1345559.38	Аналитический метод	0.10	-

3. Сведения о характерных точках части (частей) границы объекта					
Обозначение характерных точек части границы	Координаты, м		Метод определения координат характерной точки	Средняя квадратическая погрешность положения характерной точки (Mt), м	Описание обозначения точки на местности (при наличии)
	X	Y			
1	2	3	4	5	6
17214	370153.81	1345550.92	Аналитический метод	0.10	-
17215	370171.50	1345542.57	Аналитический метод	0.10	-
17216	370174.83	1345540.97	Аналитический метод	0.10	-
17217	370193.28	1345532.85	Аналитический метод	0.10	-
17218	370222.19	1345522.42	Аналитический метод	0.10	-
17219	370238.34	1345524.15	Аналитический метод	0.10	-
17220	370256.19	1345528.79	Аналитический метод	0.10	-
17221	370256.68	1345528.87	Аналитический метод	0.10	-
17222	370257.17	1345528.88	Аналитический метод	0.10	-
17223	370257.66	1345528.80	Аналитический метод	0.10	-
17224	370258.12	1345528.65	Аналитический метод	0.10	-
17225	370258.56	1345528.42	Аналитический метод	0.10	-
17226	370258.95	1345528.12	Аналитический метод	0.10	-
17227	370259.29	1345527.76	Аналитический метод	0.10	-
17228	370259.56	1345527.36	Аналитический метод	0.10	-
17229	370259.77	1345526.91	Аналитический метод	0.10	-
17230	370259.90	1345526.44	Аналитический метод	0.10	-
17231	370259.95	1345525.95	Аналитический метод	0.10	-
17232	370259.92	1345525.46	Аналитический метод	0.10	-
17233	370259.81	1345524.98	Аналитический метод	0.10	-
17234	370259.62	1345524.52	Аналитический метод	0.10	-
17235	370259.36	1345524.10	Аналитический метод	0.10	-
17236	370254.81	1345519.22	Аналитический метод	0.10	-
17237	370251.74	1345516.90	Аналитический метод	0.10	-
17238	370240.71	1345511.31	Аналитический метод	0.10	-
17239	370225.57	1345505.10	Аналитический метод	0.10	-

3. Сведения о характерных точках части (частей) границы объекта					
Обозначение характерных точек части границы	Координаты, м		Метод определения координат характерной точки	Средняя квадратическая погрешность положения характерной точки (Mt), м	Описание обозначения точки на местности (при наличии)
	X	Y			
1	2	3	4	5	6
17240	370211.19	1345499.97	Аналитический метод	0.10	-
17241	370214.14	1345500.72	Аналитический метод	0.10	-
17242	370223.29	1345503.03	Аналитический метод	0.10	-
17243	370227.70	1345504.15	Аналитический метод	0.10	-
17244	370245.97	1345511.53	Аналитический метод	0.10	-
17245	370247.72	1345512.24	Аналитический метод	0.10	-
17246	370260.86	1345520.82	Аналитический метод	0.10	-
17247	370266.19	1345526.59	Аналитический метод	0.10	-
17248	370272.88	1345533.82	Аналитический метод	0.10	-
17249	370274.24	1345535.30	Аналитический метод	0.10	-
17250	370285.19	1345543.60	Аналитический метод	0.10	-
17251	370289.23	1345544.49	Аналитический метод	0.10	-
17252	370299.92	1345546.84	Аналитический метод	0.10	-
17253	370302.21	1345546.81	Аналитический метод	0.10	-
17254	370306.60	1345546.76	Аналитический метод	0.10	-
17255	370306.37	1345546.90	Аналитический метод	0.10	-
17256	370305.78	1345550.47	Аналитический метод	0.10	-
17257	370307.62	1345555.29	Аналитический метод	0.10	-
17258	370317.63	1345567.56	Аналитический метод	0.10	-
17259	370320.11	1345570.70	Аналитический метод	0.10	-
17260	370333.13	1345587.17	Аналитический метод	0.10	-
17261	370333.72	1345589.60	Аналитический метод	0.10	-
17262	370367.51	1345626.46	Аналитический метод	0.10	-
17263	370384.67	1345612.24	Аналитический метод	0.10	-
17264	370414.62	1345577.45	Аналитический метод	0.10	-
17265	370377.41	1345568.67	Аналитический метод	0.10	-

3. Сведения о характерных точках части (частей) границы объекта					
Обозначение характерных точек части границы	Координаты, м		Метод определения координат характерной точки	Средняя квадратическая погрешность положения характерной точки (Mt), м	Описание обозначения точки на местности (при наличии)
	X	Y			
1	2	3	4	5	6
17266	370368.72	1345559.04	Аналитический метод	0.10	-
17267	370341.79	1345546.83	Аналитический метод	0.10	-
17268	370335.36	1345544.17	Аналитический метод	0.10	-
17269	370346.83	1345542.11	Аналитический метод	0.10	-
17270	370348.63	1345543.23	Аналитический метод	0.10	-
17271	370387.47	1345568.44	Аналитический метод	0.10	-
17272	370413.18	1345571.59	Аналитический метод	0.10	-
17273	370416.33	1345570.21	Аналитический метод	0.10	-
17274	370436.23	1345546.80	Аналитический метод	0.10	-
17275	370417.05	1345516.11	Аналитический метод	0.10	-
17276	370419.85	1345515.00	Аналитический метод	0.10	-
17277	370435.31	1345541.01	Аналитический метод	0.10	-
17278	370438.17	1345543.87	Аналитический метод	0.10	-
17279	370441.84	1345542.19	Аналитический метод	0.10	-
17280	370490.09	1345480.87	Аналитический метод	0.10	-
17281	370485.99	1345462.60	Аналитический метод	0.10	-
17282	370481.85	1345437.05	Аналитический метод	0.10	-
17283	370479.73	1345424.62	Аналитический метод	0.10	-
17284	370475.07	1345383.02	Аналитический метод	0.10	-
17285	370469.12	1345298.14	Аналитический метод	0.10	-
17286	370465.25	1345215.96	Аналитический метод	0.10	-
17287	370457.12	1345020.09	Аналитический метод	0.10	-
17288	370451.04	1344877.05	Аналитический метод	0.10	-
17289	370446.37	1344816.38	Аналитический метод	0.10	-
17290	370440.65	1344756.03	Аналитический метод	0.10	-
17291	370432.37	1344629.43	Аналитический метод	0.10	-

3. Сведения о характерных точках части (частей) границы объекта					
Обозначение характерных точек части границы	Координаты, м		Метод определения координат характерной точки	Средняя квадратическая погрешность положения характерной точки (Mt), м	Описание обозначения точки на местности (при наличии)
	X	Y			
1	2	3	4	5	6
17292	370431.99	1344623.15	Аналитический метод	0.10	-
17293	370430.77	1344602.60	Аналитический метод	0.10	-
17294	370430.41	1344537.08	Аналитический метод	0.10	-
17295	370438.38	1344469.13	Аналитический метод	0.10	-
17296	370453.12	1344398.78	Аналитический метод	0.10	-
17297	370474.37	1344338.00	Аналитический метод	0.10	-
17298	370496.60	1344286.77	Аналитический метод	0.10	-
17299	370499.33	1344280.00	Аналитический метод	0.10	-
17300	370511.87	1344254.90	Аналитический метод	0.10	-
17301	370529.77	1344221.49	Аналитический метод	0.10	-
17302	370536.56	1344208.91	Аналитический метод	0.10	-
17303	370527.21	1344198.45	Аналитический метод	0.10	-
17304	370535.58	1344185.29	Аналитический метод	0.10	-
17305	370547.68	1344188.55	Аналитический метод	0.10	-
17306	370564.98	1344159.34	Аналитический метод	0.10	-
17307	370597.83	1344105.18	Аналитический метод	0.10	-
17308	370616.68	1344073.07	Аналитический метод	0.10	-
17309	370642.50	1344029.09	Аналитический метод	0.10	-
17310	370639.90	1344026.31	Аналитический метод	0.10	-
17311	370645.08	1344015.93	Аналитический метод	0.10	-
17312	370650.04	1344016.24	Аналитический метод	0.10	-
17313	370662.46	1343995.08	Аналитический метод	0.10	-
17314	370731.33	1343877.82	Аналитический метод	0.10	-
17315	370820.08	1343727.49	Аналитический метод	0.10	-
17316	370870.00	1343643.30	Аналитический метод	0.10	-
17317	370891.45	1343606.93	Аналитический метод	0.10	-

3. Сведения о характерных точках части (частей) границы объекта					
Обозначение характерных точек части границы	Координаты, м		Метод определения координат характерной точки	Средняя квадратическая погрешность положения характерной точки (Mt), м	Описание обозначения точки на местности (при наличии)
	X	Y			
1	2	3	4	5	6
17318	370926.66	1343549.52	Аналитический метод	0.10	-
17319	370945.15	1343521.51	Аналитический метод	0.10	-
17320	370970.15	1343487.81	Аналитический метод	0.10	-
17321	370994.85	1343455.73	Аналитический метод	0.10	-
17322	371005.81	1343442.53	Аналитический метод	0.10	-
17323	371018.63	1343426.96	Аналитический метод	0.10	-
17324	371082.51	1343358.43	Аналитический метод	0.10	-
17325	371129.97	1343308.55	Аналитический метод	0.10	-
17326	371159.71	1343278.34	Аналитический метод	0.10	-
17327	371178.89	1343257.66	Аналитический метод	0.10	-
17328	371189.25	1343243.91	Аналитический метод	0.10	-
17329	371199.31	1343227.78	Аналитический метод	0.10	-
17330	371206.90	1343211.33	Аналитический метод	0.10	-
17331	371212.22	1343195.55	Аналитический метод	0.10	-
17332	371215.21	1343179.83	Аналитический метод	0.10	-
17333	371216.00	1343166.36	Аналитический метод	0.10	-
17334	371216.22	1343153.86	Аналитический метод	0.10	-
17335	371216.22	1343139.80	Аналитический метод	0.10	-
17336	371213.35	1343107.98	Аналитический метод	0.10	-
17337	371207.84	1343079.24	Аналитический метод	0.10	-
17338	371200.23	1343050.07	Аналитический метод	0.10	-
17339	371190.98	1343017.14	Аналитический метод	0.10	-
17340	371163.32	1342920.72	Аналитический метод	0.10	-
17341	371156.37	1342896.84	Аналитический метод	0.10	-
17342	371145.09	1342857.62	Аналитический метод	0.10	-
17343	371140.31	1342841.05	Аналитический метод	0.10	-



3. Сведения о характерных точках части (частей) границы объекта					
Обозначение характерных точек части границы	Координаты, м		Метод определения координат характерной точки	Средняя квадратическая погрешность положения характерной точки (Mt), м	Описание обозначения точки на местности (при наличии)
	X	Y			
1	2	3	4	5	6
17344	371123.15	1342782.17	Аналитический метод	0.10	-
17345	371100.00	1342707.18	Аналитический метод	0.10	-
17346	371089.82	1342675.10	Аналитический метод	0.10	-
17347	371083.75	1342656.89	Аналитический метод	0.10	-
17348	371076.07	1342634.85	Аналитический метод	0.10	-
17349	371075.22	1342632.69	Аналитический метод	0.10	-
17350	371074.73	1342631.44	Аналитический метод	0.10	-
17351	371059.73	1342593.33	Аналитический метод	0.10	-
17352	371043.67	1342557.55	Аналитический метод	0.10	-
17353	371020.49	1342508.43	Аналитический метод	0.10	-
17354	370969.82	1342406.44	Аналитический метод	0.10	-
17355	370967.72	1342406.85	Аналитический метод	0.10	-
17356	370967.35	1342405.72	Аналитический метод	0.10	-
17357	370963.60	1342394.28	Аналитический метод	0.10	-
17358	370958.64	1342383.84	Аналитический метод	0.10	-
17359	370936.28	1342339.26	Аналитический метод	0.10	-
17360	370909.23	1342284.78	Аналитический метод	0.10	-
17361	370893.33	1342255.18	Аналитический метод	0.10	-
17362	370867.01	1342204.41	Аналитический метод	0.10	-
17363	370848.89	1342174.35	Аналитический метод	0.10	-
17364	370804.69	1342111.53	Аналитический метод	0.10	-
17365	370785.97	1342087.33	Аналитический метод	0.10	-
17366	370751.74	1342046.32	Аналитический метод	0.10	-
17367	370699.55	1341989.55	Аналитический метод	0.10	-
17368	370633.64	1341922.34	Аналитический метод	0.10	-
17369	370506.68	1341797.25	Аналитический метод	0.10	-

3. Сведения о характерных точках части (частей) границы объекта					
Обозначение характерных точек части границы	Координаты, м		Метод определения координат характерной точки	Средняя квадратическая погрешность положения характерной точки (Mt), м	Описание обозначения точки на местности (при наличии)
	X	Y			
1	2	3	4	5	6
17370	370440.33	1341728.09	Аналитический метод	0.10	-
17371	370394.24	1341678.19	Аналитический метод	0.10	-
17372	370361.98	1341640.34	Аналитический метод	0.10	-
17373	370338.12	1341609.04	Аналитический метод	0.10	-
17374	370329.79	1341598.12	Аналитический метод	0.10	-
17375	370265.27	1341512.57	Аналитический метод	0.10	-
17376	370209.03	1341437.96	Аналитический метод	0.10	-
17377	370114.93	1341315.04	Аналитический метод	0.10	-
17378	370015.50	1341181.12	Аналитический метод	0.10	-
17379	369964.05	1341107.54	Аналитический метод	0.10	-
17380	369914.08	1341025.33	Аналитический метод	0.10	-
17381	369870.78	1340947.76	Аналитический метод	0.10	-
17382	369843.76	1340894.57	Аналитический метод	0.10	-
17383	369809.10	1340819.42	Аналитический метод	0.10	-
17384	369772.52	1340732.75	Аналитический метод	0.10	-
17385	369760.71	1340704.12	Аналитический метод	0.10	-
17386	369758.35	1340698.57	Аналитический метод	0.10	-
17387	369753.93	1340699.90	Аналитический метод	0.10	-
17388	369750.57	1340688.38	Аналитический метод	0.10	-
17389	369749.80	1340685.76	Аналитический метод	0.10	-
17390	369751.40	1340683.82	Аналитический метод	0.10	-
17391	369748.48	1340678.08	Аналитический метод	0.10	-
17392	369739.85	1340655.98	Аналитический метод	0.10	-
17393	369722.53	1340611.11	Аналитический метод	0.10	-
17394	369704.34	1340563.69	Аналитический метод	0.10	-
17395	369689.07	1340525.53	Аналитический метод	0.10	-

3. Сведения о характерных точках части (частей) границы объекта					
Обозначение характерных точек части границы	Координаты, м		Метод определения координат характерной точки	Средняя квадратическая погрешность положения характерной точки (Mt), м	Описание обозначения точки на местности (при наличии)
	X	Y			
1	2	3	4	5	6
17396	369668.20	1340474.94	Аналитический метод	0.10	-
17397	369653.05	1340437.08	Аналитический метод	0.10	-
17398	369625.52	1340369.40	Аналитический метод	0.10	-
17399	369618.34	1340354.63	Аналитический метод	0.10	-
17400	369613.54	1340342.42	Аналитический метод	0.10	-
17401	369609.64	1340323.61	Аналитический метод	0.10	-
17402	369604.58	1340310.25	Аналитический метод	0.10	-
17403	369594.26	1340289.65	Аналитический метод	0.10	-
17404	369585.07	1340265.36	Аналитический метод	0.10	-
17405	369573.09	1340233.07	Аналитический метод	0.10	-
17406	369564.83	1340207.36	Аналитический метод	0.10	-
17407	369556.41	1340178.35	Аналитический метод	0.10	-
17408	369553.88	1340169.61	Аналитический метод	0.10	-
17409	369546.30	1340140.83	Аналитический метод	0.10	-
17410	369541.68	1340112.54	Аналитический метод	0.10	-
17411	369533.50	1340063.16	Аналитический метод	0.10	-
17412	369527.44	1340005.91	Аналитический метод	0.10	-
17413	369526.28	1339982.67	Аналитический метод	0.10	-
17414	369520.18	1339981.40	Аналитический метод	0.10	-
17415	369519.87	1339974.21	Аналитический метод	0.10	-
17416	369525.80	1339973.00	Аналитический метод	0.10	-
17417	369524.60	1339942.62	Аналитический метод	0.10	-
17418	369526.13	1339885.11	Аналитический метод	0.10	-
17419	369534.57	1339727.70	Аналитический метод	0.10	-
17420	369534.76	1339724.20	Аналитический метод	0.10	-
17421	369540.77	1339612.11	Аналитический метод	0.10	-

3. Сведения о характерных точках части (частей) границы объекта					
Обозначение характерных точек части границы	Координаты, м		Метод определения координат характерной точки	Средняя квадратическая погрешность положения характерной точки (Mt), м	Описание обозначения точки на местности (при наличии)
	X	Y			
1	2	3	4	5	6
17422	369527.39	1339611.70	Аналитический метод	0.10	-
17423	369490.78	1339610.60	Аналитический метод	0.10	-
17424	369317.03	1339605.36	Аналитический метод	0.10	-
17425	369300.04	1339601.46	Аналитический метод	0.10	-
17426	369276.63	1339584.32	Аналитический метод	0.10	-
17427	369268.13	1339571.38	Аналитический метод	0.10	-
17428	369265.11	1339559.72	Аналитический метод	0.10	-
17429	369246.09	1339531.07	Аналитический метод	0.10	-
17430	369242.50	1339527.62	Аналитический метод	0.10	-
17431	369230.60	1339519.14	Аналитический метод	0.10	-
17432	369218.78	1339515.15	Аналитический метод	0.10	-
17433	369218.45	1339512.24	Аналитический метод	0.10	-
17434	369216.91	1339508.81	Аналитический метод	0.10	-
17435	369234.56	1339512.91	Аналитический метод	0.10	-
17436	369234.41	1339514.37	Аналитический метод	0.10	-
17437	369249.14	1339528.52	Аналитический метод	0.10	-
17438	369265.86	1339553.67	Аналитический метод	0.10	-
17439	369282.59	1339578.82	Аналитический метод	0.10	-
17440	369303.32	1339594.01	Аналитический метод	0.10	-
17441	369317.93	1339597.36	Аналитический метод	0.10	-
17442	369386.26	1339599.37	Аналитический метод	0.10	-
17443	369392.26	1339599.52	Аналитический метод	0.10	-
17444	369527.56	1339603.70	Аналитический метод	0.10	-
17445	369537.04	1339603.99	Аналитический метод	0.10	-
17446	369541.34	1339601.83	Аналитический метод	0.10	-
17447	369561.22	1339251.74	Аналитический метод	0.10	-

3. Сведения о характерных точках части (частей) границы объекта					
Обозначение характерных точек части границы	Координаты, м		Метод определения координат характерной точки	Средняя квадратическая погрешность положения характерной точки (Mt), м	Описание обозначения точки на местности (при наличии)
	X	Y			
1	2	3	4	5	6
17448	369571.18	1339052.75	Аналитический метод	0.10	-
17449	369571.31	1339047.04	Аналитический метод	0.10	-
17450	369576.49	1338950.51	Аналитический метод	0.10	-
17451	369579.72	1338879.41	Аналитический метод	0.10	-
17452	369571.98	1338877.11	Аналитический метод	0.10	-
17453	369572.23	1338861.14	Аналитический метод	0.10	-
17454	369580.95	1338858.83	Аналитический метод	0.10	-
17455	369584.81	1338829.13	Аналитический метод	0.10	-
17456	369590.42	1338800.13	Аналитический метод	0.10	-
17457	369595.40	1338778.39	Аналитический метод	0.10	-
17458	369602.21	1338753.81	Аналитический метод	0.10	-
17459	369610.05	1338729.58	Аналитический метод	0.10	-
17460	369620.69	1338702.08	Аналитический метод	0.10	-
17461	369630.99	1338676.48	Аналитический метод	0.10	-
17462	369705.03	1338496.87	Аналитический метод	0.10	-
17463	369749.45	1338387.48	Аналитический метод	0.10	-
17464	369770.14	1338332.29	Аналитический метод	0.10	-
17465	369778.00	1338312.10	Аналитический метод	0.10	-
17466	369787.94	1338289.72	Аналитический метод	0.10	-
17467	369802.33	1338258.58	Аналитический метод	0.10	-
17468	369816.71	1338224.61	Аналитический метод	0.10	-
17469	369821.75	1338212.17	Аналитический метод	0.10	-
17470	369819.94	1338206.43	Аналитический метод	0.10	-
17471	369815.22	1338203.87	Аналитический метод	0.10	-
17472	369821.10	1338189.54	Аналитический метод	0.10	-
17473	369830.29	1338191.40	Аналитический метод	0.10	-

3. Сведения о характерных точках части (частей) границы объекта					
Обозначение характерных точек части границы	Координаты, м		Метод определения координат характерной точки	Средняя квадратическая погрешность положения характерной точки (Mt), м	Описание обозначения точки на местности (при наличии)
	X	Y			
1	2	3	4	5	6
17474	369843.24	1338162.94	Аналитический метод	0.10	-
17475	369846.92	1338152.49	Аналитический метод	0.10	-
17476	369851.82	1338144.30	Аналитический метод	0.10	-
17477	369870.63	1338103.95	Аналитический метод	0.10	-
17478	369917.67	1338001.17	Аналитический метод	0.10	-
17479	369999.55	1337832.92	Аналитический метод	0.10	-
17480	370056.72	1337715.63	Аналитический метод	0.10	-
17481	370095.26	1337634.50	Аналитический метод	0.10	-
17482	370111.83	1337599.54	Аналитический метод	0.10	-
17483	370171.51	1337475.64	Аналитический метод	0.10	-
17484	370216.60	1337381.74	Аналитический метод	0.10	-
17485	370233.67	1337344.98	Аналитический метод	0.10	-
17486	370238.43	1337336.31	Аналитический метод	0.10	-
17487	370266.09	1337278.12	Аналитический метод	0.10	-
17488	370301.74	1337202.71	Аналитический метод	0.10	-
17489	370327.49	1337153.14	Аналитический метод	0.10	-
17490	370354.04	1337102.15	Аналитический метод	0.10	-
17491	370369.53	1337074.20	Аналитический метод	0.10	-
17492	370399.58	1337021.77	Аналитический метод	0.10	-
17493	370423.69	1336982.45	Аналитический метод	0.10	-
17494	370441.42	1336955.52	Аналитический метод	0.10	-
17495	370472.68	1336911.12	Аналитический метод	0.10	-
17496	370502.60	1336870.93	Аналитический метод	0.10	-
17497	370607.11	1336734.19	Аналитический метод	0.10	-
17498	370687.48	1336631.01	Аналитический метод	0.10	-
17499	370745.01	1336556.39	Аналитический метод	0.10	-

3. Сведения о характерных точках части (частей) границы объекта					
Обозначение характерных точек части границы	Координаты, м		Метод определения координат характерной точки	Средняя квадратическая погрешность положения характерной точки (Mt), м	Описание обозначения точки на местности (при наличии)
	X	Y			
1	2	3	4	5	6
17500	370770.65	1336522.65	Аналитический метод	0.10	-
17501	370766.59	1336514.83	Аналитический метод	0.10	-
17502	370775.63	1336506.02	Аналитический метод	0.10	-
17503	370781.10	1336508.90	Аналитический метод	0.10	-
17504	370783.95	1336505.14	Аналитический метод	0.10	-
17505	370874.89	1336391.48	Аналитический метод	0.10	-
17506	370893.59	1336368.42	Аналитический метод	0.10	-
17507	370925.20	1336332.47	Аналитический метод	0.10	-
17508	370964.79	1336289.21	Аналитический метод	0.10	-
17509	370988.21	1336264.18	Аналитический метод	0.10	-
17510	371006.06	1336246.06	Аналитический метод	0.10	-
17511	371152.48	1336098.33	Аналитический метод	0.10	-
17512	371172.66	1336078.05	Аналитический метод	0.10	-
17513	371175.73	1336073.54	Аналитический метод	0.10	-
17514	371190.89	1336050.39	Аналитический метод	0.10	-
17515	371192.46	1336049.47	Аналитический метод	0.10	-
17516	371193.96	1336049.34	Аналитический метод	0.10	-
17517	371194.93	1336050.03	Аналитический метод	0.10	-
17518	371196.29	1336051.61	Аналитический метод	0.10	-
17519	371197.63	1336052.96	Аналитический метод	0.10	-
17520	371316.39	1335933.55	Аналитический метод	0.10	-
17521	371403.09	1335846.46	Аналитический метод	0.10	-
17522	371477.85	1335769.72	Аналитический метод	0.10	-
17523	371523.62	1335719.98	Аналитический метод	0.10	-
17524	371513.35	1335713.95	Аналитический метод	0.10	-
17525	371517.99	1335700.60	Аналитический метод	0.10	-

3. Сведения о характерных точках части (частей) границы объекта					
Обозначение характерных точек части границы	Координаты, м		Метод определения координат характерной точки	Средняя квадратическая погрешность положения характерной точки (Mt), м	Описание обозначения точки на местности (при наличии)
	X	Y			
1	2	3	4	5	6
17526	371537.25	1335704.61	Аналитический метод	0.10	-
17527	371542.68	1335698.48	Аналитический метод	0.10	-
17528	371572.11	1335664.15	Аналитический метод	0.10	-
17529	371585.76	1335647.87	Аналитический метод	0.10	-
17530	371589.58	1335643.76	Аналитический метод	0.10	-
17531	371721.70	1335480.22	Аналитический метод	0.10	-
17532	371766.44	1335427.98	Аналитический метод	0.10	-
17533	371818.23	1335372.72	Аналитический метод	0.10	-
17534	371877.86	1335314.25	Аналитический метод	0.10	-
17535	371951.34	1335245.04	Аналитический метод	0.10	-
17536	372067.35	1335137.64	Аналитический метод	0.10	-
17537	372126.73	1335082.73	Аналитический метод	0.10	-
17538	372495.05	1334738.44	Аналитический метод	0.10	-
17539	372650.34	1334592.81	Аналитический метод	0.10	-
17540	372784.73	1334466.82	Аналитический метод	0.10	-
17541	372817.50	1334435.26	Аналитический метод	0.10	-
17542	372856.86	1334398.10	Аналитический метод	0.10	-
17543	372904.12	1334355.14	Аналитический метод	0.10	-
17544	372933.12	1334328.84	Аналитический метод	0.10	-
17545	372946.99	1334316.09	Аналитический метод	0.10	-
17546	372947.80	1334313.74	Аналитический метод	0.10	-
17547	372948.72	1334312.11	Аналитический метод	0.10	-
17548	372949.58	1334311.44	Аналитический метод	0.10	-
17549	372951.21	1334311.03	Аналитический метод	0.10	-
17550	372952.06	1334311.21	Аналитический метод	0.10	-
17551	372955.06	1334309.75	Аналитический метод	0.10	-



3. Сведения о характерных точках части (частей) границы объекта					
Обозначение характерных точек части границы	Координаты, м		Метод определения координат характерной точки	Средняя квадратическая погрешность положения характерной точки (Mt), м	Описание обозначения точки на местности (при наличии)
	X	Y			
1	2	3	4	5	6
17552	372980.79	1334285.15	Аналитический метод	0.10	-
17553	373004.89	1334262.69	Аналитический метод	0.10	-
17554	373033.67	1334233.16	Аналитический метод	0.10	-
17555	373063.76	1334197.05	Аналитический метод	0.10	-
17556	373084.55	1334167.64	Аналитический метод	0.10	-
17557	373099.46	1334143.53	Аналитический метод	0.10	-
17558	373116.63	1334108.36	Аналитический метод	0.10	-
17559	373132.46	1334068.54	Аналитический метод	0.10	-
17560	373141.45	1334038.91	Аналитический метод	0.10	-
17561	373146.54	1334008.16	Аналитический метод	0.10	-
17562	373158.69	1333943.49	Аналитический метод	0.10	-
17563	373159.83	1333938.95	Аналитический метод	0.10	-
17564	373173.19	1333855.47	Аналитический метод	0.10	-
17565	373175.38	1333833.42	Аналитический метод	0.10	-
17566	373178.66	1333815.07	Аналитический метод	0.10	-
17567	373190.99	1333740.87	Аналитический метод	0.10	-
17568	373200.13	1333683.34	Аналитический метод	0.10	-
17569	373202.59	1333667.54	Аналитический метод	0.10	-
17570	373207.40	1333636.43	Аналитический метод	0.10	-
17571	373211.71	1333610.43	Аналитический метод	0.10	-
17572	373214.56	1333583.61	Аналитический метод	0.10	-
17573	373216.52	1333563.37	Аналитический метод	0.10	-
17574	373227.75	1333558.29	Аналитический метод	0.10	-
17575	373236.54	1333584.75	Аналитический метод	0.10	-
17576	373234.91	1333600.19	Аналитический метод	0.10	-
17577	373239.50	1333616.24	Аналитический метод	0.10	-

3. Сведения о характерных точках части (частей) границы объекта					
Обозначение характерных точек части границы	Координаты, м		Метод определения координат характерной точки	Средняя квадратическая погрешность положения характерной точки (Mt), м	Описание обозначения точки на местности (при наличии)
	X	Y			
1	2	3	4	5	6
17578	373237.15	1333636.69	Аналитический метод	0.10	-
17579	373234.10	1333633.40	Аналитический метод	0.10	-
17580	373233.25	1333632.45	Аналитический метод	0.10	-
17581	373231.98	1333632.25	Аналитический метод	0.10	-
17582	373230.81	1333633.06	Аналитический метод	0.10	-
17583	373229.67	1333636.57	Аналитический метод	0.10	-
17584	373224.33	1333670.90	Аналитический метод	0.10	-
17585	373221.87	1333686.72	Аналитический метод	0.10	-
17586	373212.73	1333744.21	Аналитический метод	0.10	-
17587	373201.40	1333818.70	Аналитический метод	0.10	-
17588	373169.91	1334012.35	Аналитический метод	0.10	-
17589	373162.63	1334044.91	Аналитический метод	0.10	-
17590	373153.38	1334075.38	Аналитический метод	0.10	-
17591	373136.58	1334117.64	Аналитический метод	0.10	-
17592	373128.31	1334137.26	Аналитический метод	0.10	-
17593	373119.11	1334154.93	Аналитический метод	0.10	-
17594	373103.51	1334180.15	Аналитический метод	0.10	-
17595	373078.88	1334214.32	Аналитический метод	0.10	-
17596	373055.79	1334243.46	Аналитический метод	0.10	-
17597	373054.89	1334244.29	Аналитический метод	0.10	-
17598	373056.21	1334245.86	Аналитический метод	0.10	-
17599	373054.84	1334255.91	Аналитический метод	0.10	-
17600	373043.38	1334255.93	Аналитический метод	0.10	-
17601	373022.72	1334277.96	Аналитический метод	0.10	-
17602	372995.69	1334301.34	Аналитический метод	0.10	-
17603	372965.51	1334330.19	Аналитический метод	0.10	-

3. Сведения о характерных точках части (частей) границы объекта					
Обозначение характерных точек части границы	Координаты, м		Метод определения координат характерной точки	Средняя квадратическая погрешность положения характерной точки (Mt), м	Описание обозначения точки на местности (при наличии)
	X	Y			
1	2	3	4	5	6
17604	372830.73	1334455.33	Аналитический метод	0.10	-
17605	372832.83	1334460.88	Аналитический метод	0.10	-
17606	372826.01	1334467.67	Аналитический метод	0.10	-
17607	372820.12	1334465.22	Аналитический метод	0.10	-
17608	372761.48	1334519.71	Аналитический метод	0.10	-
17609	372766.24	1334529.60	Аналитический метод	0.10	-
17610	372753.50	1334543.05	Аналитический метод	0.10	-
17611	372742.51	1334537.31	Аналитический метод	0.10	-
17612	372665.32	1334608.91	Аналитический метод	0.10	-
17613	372614.56	1334657.46	Аналитический метод	0.10	-
17614	372510.09	1334754.48	Аналитический метод	0.10	-
17615	372261.35	1334987.01	Аналитический метод	0.10	-
17616	372367.51	1335114.78	Аналитический метод	0.10	-
17617	372292.78	1335182.77	Аналитический метод	0.10	-
17618	372280.87	1335203.37	Аналитический метод	0.10	-
17619	372285.34	1335214.08	Аналитический метод	0.10	-
17620	372376.57	1335312.88	Аналитический метод	0.10	-
17621	372363.27	1335325.01	Аналитический метод	0.10	-
17622	372269.96	1335223.96	Аналитический метод	0.10	-
17623	372260.83	1335202.07	Аналитический метод	0.10	-
17624	372278.60	1335171.33	Аналитический метод	0.10	-
17625	372342.63	1335113.03	Аналитический метод	0.10	-
17626	372248.17	1334999.32	Аналитический метод	0.10	-
17627	372216.47	1335028.96	Аналитический метод	0.10	-
17628	372205.47	1335039.95	Аналитический метод	0.10	-
17629	372141.69	1335098.87	Аналитический метод	0.10	-

3. Сведения о характерных точках части (частей) границы объекта					
Обозначение характерных точек части границы	Координаты, м		Метод определения координат характерной точки	Средняя квадратическая погрешность положения характерной точки (Mt), м	Описание обозначения точки на местности (при наличии)
	X	Y			
1	2	3	4	5	6
17630	372082.29	1335153.80	Аналитический метод	0.10	-
17631	371966.32	1335261.15	Аналитический метод	0.10	-
17632	371947.97	1335278.43	Аналитический метод	0.10	-
17633	371947.59	1335292.00	Аналитический метод	0.10	-
17634	371934.23	1335294.23	Аналитический метод	0.10	-
17635	371932.03	1335293.44	Аналитический метод	0.10	-
17636	371893.02	1335330.19	Аналитический метод	0.10	-
17637	371833.80	1335388.26	Аналитический метод	0.10	-
17638	371782.67	1335442.84	Аналитический метод	0.10	-
17639	371738.52	1335494.40	Аналитический метод	0.10	-
17640	371701.28	1335541.19	Аналитический метод	0.10	-
17641	371654.31	1335600.63	Аналитический метод	0.10	-
17642	371644.66	1335610.94	Аналитический метод	0.10	-
17643	371606.39	1335657.96	Аналитический метод	0.10	-
17644	371579.39	1335689.46	Аналитический метод	0.10	-
17645	371580.35	1335694.80	Аналитический метод	0.10	-
17646	371581.54	1335698.00	Аналитический метод	0.10	-
17647	371586.23	1335704.75	Аналитический метод	0.10	-
17648	371577.11	1335713.82	Аналитический метод	0.10	-
17649	371573.18	1335708.69	Аналитический метод	0.10	-
17650	371571.03	1335707.06	Аналитический метод	0.10	-
17651	371566.31	1335704.72	Аналитический метод	0.10	-
17652	371559.20	1335713.01	Аналитический метод	0.10	-
17653	371536.77	1335738.31	Аналитический метод	0.10	-
17654	371493.71	1335784.97	Аналитический метод	0.10	-
17655	371418.81	1335861.86	Аналитический метод	0.10	-

3. Сведения о характерных точках части (частей) границы объекта					
Обозначение характерных точек части границы	Координаты, м		Метод определения координат характерной точки	Средняя квадратическая погрешность положения характерной точки (Mt), м	Описание обозначения точки на местности (при наличии)
	X	Y			
1	2	3	4	5	6
17656	371331.99	1335949.07	Аналитический метод	0.10	-
17657	371204.17	1336077.57	Аналитический метод	0.10	-
17658	371176.14	1336106.44	Аналитический метод	0.10	-
17659	371168.08	1336113.85	Аналитический метод	0.10	-
17660	371021.68	1336261.54	Аналитический метод	0.10	-
17661	371004.18	1336279.32	Аналитический метод	0.10	-
17662	370980.89	1336304.20	Аналитический метод	0.10	-
17663	370941.50	1336347.25	Аналитический метод	0.10	-
17664	370910.54	1336382.45	Аналитический метод	0.10	-
17665	370892.00	1336405.31	Аналитический метод	0.10	-
17666	370801.22	1336518.77	Аналитический метод	0.10	-
17667	370788.02	1336536.15	Аналитический метод	0.10	-
17668	370788.56	1336538.06	Аналитический метод	0.10	-
17669	370791.06	1336543.98	Аналитический метод	0.10	-
17670	370795.52	1336551.14	Аналитический метод	0.10	-
17671	370875.05	1336650.27	Аналитический метод	0.10	-
17672	370881.58	1336659.44	Аналитический метод	0.10	-
17673	371010.12	1336801.92	Аналитический метод	0.10	-
17674	371051.02	1336846.88	Аналитический метод	0.10	-
17675	371054.18	1336849.38	Аналитический метод	0.10	-
17676	371069.41	1336858.62	Аналитический метод	0.10	-
17677	371094.65	1336874.38	Аналитический метод	0.10	-
17678	371128.05	1336889.14	Аналитический метод	0.10	-
17679	371161.33	1336892.77	Аналитический метод	0.10	-
17680	371227.60	1336875.67	Аналитический метод	0.10	-
17681	372175.01	1336017.82	Аналитический метод	0.10	-

3. Сведения о характерных точках части (частей) границы объекта					
Обозначение характерных точек части границы	Координаты, м		Метод определения координат характерной точки	Средняя квадратическая погрешность положения характерной точки (Mt), м	Описание обозначения точки на местности (при наличии)
	X	Y			
1	2	3	4	5	6
17682	372540.85	1335683.55	Аналитический метод	0.10	-
17683	372716.83	1335525.44	Аналитический метод	0.10	-
17684	372772.23	1335474.05	Аналитический метод	0.10	-
17685	372835.69	1335415.14	Аналитический метод	0.10	-
17686	372874.73	1335382.21	Аналитический метод	0.10	-
17687	372879.97	1335390.59	Аналитический метод	0.10	-
17688	372842.14	1335422.80	Аналитический метод	0.10	-
17689	372778.58	1335480.83	Аналитический метод	0.10	-
17690	372723.61	1335532.80	Аналитический метод	0.10	-
17691	372547.59	1335690.96	Аналитический метод	0.10	-
17692	372181.75	1336025.21	Аналитический метод	0.10	-
17693	371225.92	1336890.70	Аналитический метод	0.10	-
17694	371203.36	1336961.77	Аналитический метод	0.10	-
17695	371200.46	1336979.91	Аналитический метод	0.10	-
17696	371203.58	1337013.21	Аналитический метод	0.10	-
17697	371212.08	1337039.73	Аналитический метод	0.10	-
17698	371252.24	1337105.86	Аналитический метод	0.10	-
17699	371259.81	1337115.28	Аналитический метод	0.10	-
17700	371252.25	1337121.66	Аналитический метод	0.10	-
17701	371243.84	1337111.30	Аналитический метод	0.10	-
17702	371202.74	1337043.36	Аналитический метод	0.10	-
17703	371193.89	1337015.75	Аналитический метод	0.10	-
17704	371190.43	1336980.22	Аналитический метод	0.10	-
17705	371193.70	1336959.14	Аналитический метод	0.10	-
17706	371215.53	1336892.38	Аналитический метод	0.10	-
17707	371199.33	1336897.53	Аналитический метод	0.10	-

3. Сведения о характерных точках части (частей) границы объекта					
Обозначение характерных точек части границы	Координаты, м		Метод определения координат характерной точки	Средняя квадратическая погрешность положения характерной точки (Mt), м	Описание обозначения точки на местности (при наличии)
	X	Y			
1	2	3	4	5	6
17708	371162.29	1336906.12	Аналитический метод	0.10	-
17709	371124.59	1336902.01	Аналитический метод	0.10	-
17710	371088.47	1336886.04	Аналитический метод	0.10	-
17711	371062.51	1336869.83	Аналитический метод	0.10	-
17712	371046.65	1336860.21	Аналитический метод	0.10	-
17713	371042.00	1336856.53	Аналитический метод	0.10	-
17714	371000.36	1336810.76	Аналитический метод	0.10	-
17715	370969.31	1336776.31	Аналитический метод	0.10	-
17716	370871.53	1336667.95	Аналитический метод	0.10	-
17717	370864.35	1336658.77	Аналитический метод	0.10	-
17718	370784.63	1336558.57	Аналитический метод	0.10	-
17719	370781.47	1336553.44	Аналитический метод	0.10	-
17720	370779.39	1336551.41	Аналитический метод	0.10	-
17721	370777.05	1336550.59	Аналитический метод	0.10	-
17722	370762.51	1336569.73	Аналитический метод	0.10	-
17723	370704.90	1336644.45	Аналитический метод	0.10	-
17724	370624.50	1336747.67	Аналитический метод	0.10	-
17725	370520.12	1336884.23	Аналитический метод	0.10	-
17726	370490.41	1336924.14	Аналитический метод	0.10	-
17727	370459.51	1336968.04	Аналитический метод	0.10	-
17728	370442.17	1336994.40	Аналитический метод	0.10	-
17729	370418.42	1337033.13	Аналитический метод	0.10	-
17730	370388.65	1337085.07	Аналитический метод	0.10	-
17731	370373.35	1337112.69	Аналитический метод	0.10	-
17732	370347.01	1337163.30	Аналитический метод	0.10	-
17733	370321.36	1337212.67	Аналитический метод	0.10	-

3. Сведения о характерных точках части (частей) границы объекта					
Обозначение характерных точек части границы	Координаты, м		Метод определения координат характерной точки	Средняя квадратическая погрешность положения характерной точки (Mt), м	Описание обозначения точки на местности (при наличии)
	X	Y			
1	2	3	4	5	6
17734	370285.97	1337287.52	Аналитический метод	0.10	-
17735	370258.29	1337345.75	Аналитический метод	0.10	-
17736	370236.44	1337391.26	Аналитический метод	0.10	-
17737	370191.35	1337485.16	Аналитический метод	0.10	-
17738	370138.79	1337594.25	Аналитический метод	0.10	-
17739	370151.99	1337602.11	Аналитический метод	0.10	-
17740	370148.69	1337613.82	Аналитический метод	0.10	-
17741	370132.70	1337611.09	Аналитический метод	0.10	-
17742	370125.81	1337621.85	Аналитический метод	0.10	-
17743	369957.58	1337969.53	Аналитический метод	0.10	-
17744	369897.00	1338096.67	Аналитический метод	0.10	-
17745	369895.23	1338102.81	Аналитический метод	0.10	-
17746	369897.00	1338103.52	Аналитический метод	0.10	-
17747	369891.85	1338113.54	Аналитический метод	0.10	-
17748	369884.69	1338126.44	Аналитический метод	0.10	-
17749	369867.89	1338162.29	Аналитический метод	0.10	-
17750	369854.08	1338191.94	Аналитический метод	0.10	-
17751	369865.86	1338199.51	Аналитический метод	0.10	-
17752	369865.37	1338200.96	Аналитический метод	0.10	-
17753	369881.68	1338205.00	Аналитический метод	0.10	-
17754	369882.48	1338200.85	Аналитический метод	0.10	-
17755	369889.07	1338188.23	Аналитический метод	0.10	-
17756	369896.24	1338165.52	Аналитический метод	0.10	-
17757	369910.64	1338120.12	Аналитический метод	0.10	-
17758	369909.84	1338119.88	Аналитический метод	0.10	-
17759	369918.21	1338111.91	Аналитический метод	0.10	-



3. Сведения о характерных точках части (частей) границы объекта					
Обозначение характерных точек части границы	Координаты, м		Метод определения координат характерной точки	Средняя квадратическая погрешность положения характерной точки (Mt), м	Описание обозначения точки на местности (при наличии)
	X	Y			
1	2	3	4	5	6
17760	369926.02	1338115.00	Аналитический метод	0.10	-
17761	369917.01	1338123.25	Аналитический метод	0.10	-
17762	369911.85	1338129.17	Аналитический метод	0.10	-
17763	369903.62	1338154.96	Аналитический метод	0.10	-
17764	369892.14	1338205.44	Аналитический метод	0.10	-
17765	369927.13	1338212.96	Аналитический метод	0.10	-
17766	369927.00	1338214.92	Аналитический метод	0.10	-
17767	369955.29	1338219.00	Аналитический метод	0.10	-
17768	369972.55	1338224.17	Аналитический метод	0.10	-
17769	370001.95	1338226.45	Аналитический метод	0.10	-
17770	370027.37	1338228.42	Аналитический метод	0.10	-
17771	370027.38	1338225.31	Аналитический метод	0.10	-
17772	370048.96	1338225.14	Аналитический метод	0.10	-
17773	370059.70	1338224.60	Аналитический метод	0.10	-
17774	370070.75	1338223.03	Аналитический метод	0.10	-
17775	370071.80	1338229.77	Аналитический метод	0.10	-
17776	370075.25	1338253.58	Аналитический метод	0.10	-
17777	370079.70	1338279.37	Аналитический метод	0.10	-
17778	370083.21	1338300.36	Аналитический метод	0.10	-
17779	370087.72	1338328.11	Аналитический метод	0.10	-
17780	370125.01	1338336.17	Аналитический метод	0.10	-
17781	370164.79	1338340.75	Аналитический метод	0.10	-
17782	370180.33	1338342.22	Аналитический метод	0.10	-
17783	370178.75	1338347.70	Аналитический метод	0.10	-
17784	370150.80	1338346.11	Аналитический метод	0.10	-
17785	370125.77	1338346.32	Аналитический метод	0.10	-

3. Сведения о характерных точках части (частей) границы объекта					
Обозначение характерных точек части границы	Координаты, м		Метод определения координат характерной точки	Средняя квадратическая погрешность положения характерной точки (Mt), м	Описание обозначения точки на местности (при наличии)
	X	Y			
1	2	3	4	5	6
17786	370125.20	1338344.92	Аналитический метод	0.10	-
17787	370111.24	1338338.21	Аналитический метод	0.10	-
17788	370076.46	1338341.20	Аналитический метод	0.10	-
17789	370074.78	1338320.20	Аналитический метод	0.10	-
17790	370055.28	1338317.77	Аналитический метод	0.10	-
17791	370042.91	1338316.93	Аналитический метод	0.10	-
17792	370031.04	1338316.42	Аналитический метод	0.10	-
17793	370023.50	1338316.19	Аналитический метод	0.10	-
17794	370018.22	1338316.09	Аналитический метод	0.10	-
17795	370002.56	1338317.97	Аналитический метод	0.10	-
17796	370000.59	1338318.67	Аналитический метод	0.10	-
17797	370000.30	1338319.05	Аналитический метод	0.10	-
17798	370000.40	1338335.43	Аналитический метод	0.10	-
17799	370001.04	1338344.34	Аналитический метод	0.10	-
17800	370001.87	1338344.24	Аналитический метод	0.10	-
17801	370002.80	1338351.16	Аналитический метод	0.10	-
17802	370002.83	1338356.89	Аналитический метод	0.10	-
17803	369998.58	1338356.98	Аналитический метод	0.10	-
17804	369996.90	1338344.91	Аналитический метод	0.10	-
17805	369994.79	1338320.27	Аналитический метод	0.10	-
17806	369994.67	1338317.63	Аналитический метод	0.10	-
17807	369966.54	1338315.50	Аналитический метод	0.10	-
17808	369931.26	1338311.22	Аналитический метод	0.10	-
17809	369930.76	1338317.73	Аналитический метод	0.10	-
17810	369889.97	1338312.77	Аналитический метод	0.10	-
17811	369885.83	1338311.82	Аналитический метод	0.10	-

3. Сведения о характерных точках части (частей) границы объекта					
Обозначение характерных точек части границы	Координаты, м		Метод определения координат характерной точки	Средняя квадратическая погрешность положения характерной точки (Mt), м	Описание обозначения точки на местности (при наличии)
	X	Y			
1	2	3	4	5	6
17812	369871.58	1338309.71	Аналитический метод	0.10	-
17813	369869.52	1338313.61	Аналитический метод	0.10	-
17814	369852.71	1338310.32	Аналитический метод	0.10	-
17815	369832.20	1338309.89	Аналитический метод	0.10	-
17816	369808.37	1338310.01	Аналитический метод	0.10	-
17817	369805.87	1338310.02	Аналитический метод	0.10	-
17818	369809.58	1338300.85	Аналитический метод	0.10	-
17819	369817.12	1338301.26	Аналитический метод	0.10	-
17820	369855.91	1338303.36	Аналитический метод	0.10	-
17821	369856.18	1338301.76	Аналитический метод	0.10	-
17822	369885.02	1338304.93	Аналитический метод	0.10	-
17823	369916.95	1338308.77	Аналитический метод	0.10	-
17824	369923.33	1338300.84	Аналитический метод	0.10	-
17825	369908.32	1338257.62	Аналитический метод	0.10	-
17826	369904.26	1338250.86	Аналитический метод	0.10	-
17827	369891.45	1338229.50	Аналитический метод	0.10	-
17828	369879.52	1338216.18	Аналитический метод	0.10	-
17829	369862.20	1338210.30	Аналитический метод	0.10	-
17830	369861.49	1338212.39	Аналитический метод	0.10	-
17831	369845.58	1338211.97	Аналитический метод	0.10	-
17832	369837.06	1338232.96	Аналитический метод	0.10	-
17833	369822.43	1338267.54	Аналитический метод	0.10	-
17834	369808.46	1338298.33	Аналитический метод	0.10	-
17835	369798.15	1338320.94	Аналитический метод	0.10	-
17836	369790.67	1338340.19	Аналитический метод	0.10	-
17837	369778.42	1338376.67	Аналитический метод	0.10	-

3. Сведения о характерных точках части (частей) границы объекта					
Обозначение характерных точек части границы	Координаты, м		Метод определения координат характерной точки	Средняя квадратическая погрешность положения характерной точки (Mt), м	Описание обозначения точки на местности (при наличии)
	X	Y			
1	2	3	4	5	6
17838	369715.86	1338528.57	Аналитический метод	0.10	-
17839	369635.92	1338724.04	Аналитический метод	0.10	-
17840	369624.85	1338756.49	Аналитический метод	0.10	-
17841	369614.60	1338795.75	Аналитический метод	0.10	-
17842	369609.41	1338821.49	Аналитический метод	0.10	-
17843	369603.76	1338860.10	Аналитический метод	0.10	-
17844	369603.35	1338864.57	Аналитический метод	0.10	-
17845	369609.12	1338867.29	Аналитический метод	0.10	-
17846	369612.59	1338867.47	Аналитический метод	0.10	-
17847	369612.42	1338871.80	Аналитический метод	0.10	-
17848	369602.43	1338874.59	Аналитический метод	0.10	-
17849	369601.71	1338882.38	Аналитический метод	0.10	-
17850	369583.31	1339250.73	Аналитический метод	0.10	-
17851	369563.06	1339607.25	Аналитический метод	0.10	-
17852	369546.96	1339909.30	Аналитический метод	0.10	-
17853	369546.52	1339950.19	Аналитический метод	0.10	-
17854	369547.79	1339974.21	Аналитический метод	0.10	-
17855	369558.23	1339976.80	Аналитический метод	0.10	-
17856	369562.90	1339978.46	Аналитический метод	0.10	-
17857	369563.66	1339989.04	Аналитический метод	0.10	-
17858	369551.71	1339988.96	Аналитический метод	0.10	-
17859	369548.04	1339991.48	Аналитический метод	0.10	-
17860	369548.56	1339996.19	Аналитический метод	0.10	-
17861	369550.84	1340026.83	Аналитический метод	0.10	-
17862	369552.84	1340048.39	Аналитический метод	0.10	-
17863	369558.65	1340087.41	Аналитический метод	0.10	-

3. Сведения о характерных точках части (частей) границы объекта					
Обозначение характерных точек части границы	Координаты, м		Метод определения координат характерной точки	Средняя квадратическая погрешность положения характерной точки (Mt), м	Описание обозначения точки на местности (при наличии)
	X	Y			
1	2	3	4	5	6
17864	369567.85	1340136.38	Аналитический метод	0.10	-
17865	369575.11	1340163.86	Аналитический метод	0.10	-
17866	369577.44	1340171.88	Аналитический метод	0.10	-
17867	369585.91	1340201.08	Аналитический метод	0.10	-
17868	369593.80	1340225.64	Аналитический метод	0.10	-
17869	369605.68	1340257.67	Аналитический метод	0.10	-
17870	369614.42	1340280.81	Аналитический метод	0.10	-
17871	369624.61	1340301.15	Аналитический метод	0.10	-
17872	369627.34	1340303.25	Аналитический метод	0.10	-
17873	369630.23	1340310.51	Аналитический метод	0.10	-
17874	369630.25	1340315.02	Аналитический метод	0.10	-
17875	369630.81	1340317.48	Аналитический метод	0.10	-
17876	369634.66	1340336.15	Аналитический метод	0.10	-
17877	369638.31	1340345.39	Аналитический метод	0.10	-
17878	369645.76	1340360.77	Аналитический метод	0.10	-
17879	369673.46	1340428.87	Аналитический метод	0.10	-
17880	369688.56	1340466.61	Аналитический метод	0.10	-
17881	369698.50	1340490.71	Аналитический метод	0.10	-
17882	369698.56	1340493.86	Аналитический метод	0.10	-
17883	369708.66	1340517.83	Аналитический метод	0.10	-
17884	369719.52	1340543.06	Аналитический метод	0.10	-
17885	369726.80	1340560.60	Аналитический метод	0.10	-
17886	369772.50	1340672.54	Аналитический метод	0.10	-
17887	369778.02	1340672.24	Аналитический метод	0.10	-
17888	369779.30	1340678.89	Аналитический метод	0.10	-
17889	369780.14	1340678.80	Аналитический метод	0.10	-

3. Сведения о характерных точках части (частей) границы объекта					
Обозначение характерных точек части границы	Координаты, м		Метод определения координат характерной точки	Средняя квадратическая погрешность положения характерной точки (Mt), м	Описание обозначения точки на местности (при наличии)
	X	Y			
1	2	3	4	5	6
17890	369780.34	1340679.84	Аналитический метод	0.10	-
17891	369781.61	1340686.40	Аналитический метод	0.10	-
17892	369778.38	1340686.93	Аналитический метод	0.10	-
17893	369782.11	1340696.44	Аналитический метод	0.10	-
17894	369791.12	1340720.15	Аналитический метод	0.10	-
17895	369843.00	1340842.03	Аналитический метод	0.10	-
17896	369890.20	1340937.42	Аналитический метод	0.10	-
17897	369967.92	1341073.25	Аналитический метод	0.10	-
17898	370027.89	1341158.25	Аналитический метод	0.10	-
17899	370102.10	1341262.20	Аналитический метод	0.10	-
17900	370208.84	1341400.09	Аналитический метод	0.10	-
17901	370259.97	1341468.89	Аналитический метод	0.10	-
17902	370372.80	1341618.25	Аналитический метод	0.10	-
17903	370393.74	1341643.68	Аналитический метод	0.10	-
17904	370401.75	1341653.09	Аналитический метод	0.10	-
17905	370424.45	1341678.33	Аналитический метод	0.10	-
17906	370428.46	1341683.15	Аналитический метод	0.10	-
17907	370506.99	1341765.79	Аналитический метод	0.10	-
17908	370578.06	1341836.69	Аналитический метод	0.10	-
17909	370617.88	1341875.92	Аналитический метод	0.10	-
17910	370649.22	1341906.80	Аналитический метод	0.10	-
17911	370701.64	1341960.25	Аналитический метод	0.10	-
17912	370737.74	1341998.58	Аналитический метод	0.10	-
17913	370769.81	1342033.63	Аналитический метод	0.10	-
17914	370818.56	1342093.51	Аналитический метод	0.10	-
17915	370837.64	1342120.13	Аналитический метод	0.10	-

3. Сведения о характерных точках части (частей) границы объекта					
Обозначение характерных точек части границы	Координаты, м		Метод определения координат характерной точки	Средняя квадратическая погрешность положения характерной точки (Mt), м	Описание обозначения точки на местности (при наличии)
	X	Y			
1	2	3	4	5	6
17916	370867.33	1342162.33	Аналитический метод	0.10	-
17917	370886.21	1342193.65	Аналитический метод	0.10	-
17918	370916.47	1342252.02	Аналитический метод	0.10	-
17919	370937.87	1342292.40	Аналитический метод	0.10	-
17920	370942.49	1342290.14	Аналитический метод	0.10	-
17921	370945.65	1342287.90	Аналитический метод	0.10	-
17922	370997.53	1342250.99	Аналитический метод	0.10	-
17923	371007.37	1342244.35	Аналитический метод	0.10	-
17924	371044.22	1342218.29	Аналитический метод	0.10	-
17925	371061.36	1342206.16	Аналитический метод	0.10	-
17926	371089.94	1342185.95	Аналитический метод	0.10	-
17927	371096.23	1342181.32	Аналитический метод	0.10	-
17928	371104.57	1342175.19	Аналитический метод	0.10	-
17929	371112.66	1342169.24	Аналитический метод	0.10	-
17930	371115.03	1342167.49	Аналитический метод	0.10	-
17931	371118.54	1342164.91	Аналитический метод	0.10	-
17932	371204.61	1342103.36	Аналитический метод	0.10	-
17933	371209.80	1342099.64	Аналитический метод	0.10	-
17934	371267.89	1342058.00	Аналитический метод	0.10	-
17935	371278.38	1342045.19	Аналитический метод	0.10	-
17936	371289.08	1342025.06	Аналитический метод	0.10	-
17937	371299.47	1341999.59	Аналитический метод	0.10	-
17938	371302.70	1341988.67	Аналитический метод	0.10	-
17939	371315.96	1341993.31	Аналитический метод	0.10	-
17940	371335.55	1342007.02	Аналитический метод	0.10	-
17941	371348.61	1342015.15	Аналитический метод	0.10	-

3. Сведения о характерных точках части (частей) границы объекта					
Обозначение характерных точек части границы	Координаты, м		Метод определения координат характерной точки	Средняя квадратическая погрешность положения характерной точки (Mt), м	Описание обозначения точки на местности (при наличии)
	X	Y			
1	2	3	4	5	6
17942	371374.31	1342017.56	Аналитический метод	0.10	-
17943	371400.26	1342018.54	Аналитический метод	0.10	-
17944	371412.63	1342021.92	Аналитический метод	0.10	-
17945	371412.63	1342025.92	Аналитический метод	0.10	-
17946	371346.15	1342023.24	Аналитический метод	0.10	-
17947	371325.38	1342009.71	Аналитический метод	0.10	-
17948	371308.89	1341998.97	Аналитический метод	0.10	-
17949	371303.94	1342001.20	Аналитический метод	0.10	-
17950	371300.17	1342005.98	Аналитический метод	0.10	-
17951	371289.78	1342031.45	Аналитический метод	0.10	-
17952	371279.08	1342051.58	Аналитический метод	0.10	-
17953	371273.83	1342057.98	Аналитический метод	0.10	-
17954	371268.59	1342064.39	Аналитический метод	0.10	-
17955	371214.22	1342103.40	Аналитический метод	0.10	-
17956	371118.66	1342170.85	Аналитический метод	0.10	-
17957	371121.02	1342173.01	Аналитический метод	0.10	-
17958	371119.18	1342174.31	Аналитический метод	0.10	-
17959	371117.98	1342175.15	Аналитический метод	0.10	-
17960	371109.75	1342180.96	Аналитический метод	0.10	-
17961	371065.38	1342212.28	Аналитический метод	0.10	-
17962	371048.23	1342224.39	Аналитический метод	0.10	-
17963	370948.84	1342294.54	Аналитический метод	0.10	-
17964	370949.78	1342296.50	Аналитический метод	0.10	-
17965	370943.81	1342305.51	Аналитический метод	0.10	-
17966	370984.61	1342385.28	Аналитический метод	0.10	-
17967	370988.51	1342386.89	Аналитический метод	0.10	-



3. Сведения о характерных точках части (частей) границы объекта					
Обозначение характерных точек части границы	Координаты, м		Метод определения координат характерной точки	Средняя квадратическая погрешность положения характерной точки (Mt), м	Описание обозначения точки на местности (при наличии)
	X	Y			
1	2	3	4	5	6
17968	370992.41	1342390.38	Аналитический метод	0.10	-
17969	370996.96	1342401.06	Аналитический метод	0.10	-
17970	370996.70	1342403.94	Аналитический метод	0.10	-
17971	370995.24	1342406.00	Аналитический метод	0.10	-
17972	371020.05	1342458.64	Аналитический метод	0.10	-
17973	371042.74	1342505.75	Аналитический метод	0.10	-
17974	371062.18	1342546.84	Аналитический метод	0.10	-
17975	371078.94	1342584.00	Аналитический метод	0.10	-
17976	371096.93	1342630.02	Аналитический метод	0.10	-
17977	371102.27	1342644.62	Аналитический метод	0.10	-
17978	371102.99	1342646.79	Аналитический метод	0.10	-
17979	371120.30	1342699.31	Аналитический метод	0.10	-
17980	371141.52	1342769.04	Аналитический метод	0.10	-
17981	371162.92	1342840.59	Аналитический метод	0.10	-
17982	371170.59	1342836.61	Аналитический метод	0.10	-
17983	371173.30	1342843.02	Аналитический метод	0.10	-
17984	371166.43	1342852.20	Аналитический метод	0.10	-
17985	371180.22	1342900.05	Аналитический метод	0.10	-
17986	371203.74	1342979.57	Аналитический метод	0.10	-
17987	371212.50	1343008.06	Аналитический метод	0.10	-
17988	371215.58	1343009.72	Аналитический метод	0.10	-
17989	371216.75	1343010.92	Аналитический метод	0.10	-
17990	371223.05	1343026.72	Аналитический метод	0.10	-
17991	371223.27	1343028.47	Аналитический метод	0.10	-
17992	371222.65	1343030.39	Аналитический метод	0.10	-
17993	371220.12	1343031.99	Аналитический метод	0.10	-

3. Сведения о характерных точках части (частей) границы объекта					
Обозначение характерных точек части границы	Координаты, м		Метод определения координат характерной точки	Средняя квадратическая погрешность положения характерной точки (Mt), м	Описание обозначения точки на местности (при наличии)
	X	Y			
1	2	3	4	5	6
17994	371222.60	1343042.05	Аналитический метод	0.10	-
17995	371225.87	1343060.85	Аналитический метод	0.10	-
17996	371231.91	1343085.18	Аналитический метод	0.10	-
17997	371235.86	1343113.54	Аналитический метод	0.10	-
17998	371238.17	1343135.86	Аналитический метод	0.10	-
17999	371239.12	1343160.26	Аналитический метод	0.10	-
18000	371236.45	1343192.97	Аналитический метод	0.10	-
18001	371244.39	1343197.97	Аналитический метод	0.10	-
18002	371251.89	1343191.46	Аналитический метод	0.10	-
18003	371261.17	1343204.13	Аналитический метод	0.10	-
18004	371258.81	1343206.19	Аналитический метод	0.10	-
18005	371250.56	1343213.45	Аналитический метод	0.10	-
18006	371221.56	1343242.43	Аналитический метод	0.10	-
18007	371204.45	1343262.41	Аналитический метод	0.10	-
18008	371188.55	1343279.60	Аналитический метод	0.10	-
18009	371128.49	1343341.42	Аналитический метод	0.10	-
18010	371098.47	1343373.57	Аналитический метод	0.10	-
18011	371034.96	1343441.71	Аналитический метод	0.10	-
18012	371022.81	1343456.49	Аналитический метод	0.10	-
18013	371011.90	1343469.63	Аналитический метод	0.10	-
18014	370987.65	1343501.15	Аналитический метод	0.10	-
18015	370963.34	1343533.88	Аналитический метод	0.10	-
18016	370945.12	1343561.49	Аналитический метод	0.10	-
18017	370910.26	1343618.35	Аналитический метод	0.10	-
18018	370888.96	1343654.48	Аналитический метод	0.10	-
18019	370839.00	1343738.71	Аналитический метод	0.10	-

3. Сведения о характерных точках части (частей) границы объекта					
Обозначение характерных точек части границы	Координаты, м		Метод определения координат характерной точки	Средняя квадратическая погрешность положения характерной точки (Mt), м	Описание обозначения точки на местности (при наличии)
	X	Y			
1	2	3	4	5	6
18020	370750.27	1343889.00	Аналитический метод	0.10	-
18021	370708.73	1343959.75	Аналитический метод	0.10	-
18022	370713.43	1343964.66	Аналитический метод	0.10	-
18023	370748.76	1343972.32	Аналитический метод	0.10	-
18024	370756.78	1343973.73	Аналитический метод	0.10	-
18025	370764.48	1343976.37	Аналитический метод	0.10	-
18026	370771.67	1343980.17	Аналитический метод	0.10	-
18027	370778.18	1343985.05	Аналитический метод	0.10	-
18028	370803.56	1344007.58	Аналитический метод	0.10	-
18029	370820.01	1344025.31	Аналитический метод	0.10	-
18030	370833.42	1344046.27	Аналитический метод	0.10	-
18031	370837.49	1344055.69	Аналитический метод	0.10	-
18032	370840.32	1344065.61	Аналитический метод	0.10	-
18033	370841.86	1344075.69	Аналитический метод	0.10	-
18034	370842.73	1344137.61	Аналитический метод	0.10	-
18035	370845.57	1344180.43	Аналитический метод	0.10	-
18036	370848.94	1344189.03	Аналитический метод	0.10	-
18037	370853.73	1344196.92	Аналитический метод	0.10	-
18038	370859.80	1344203.87	Аналитический метод	0.10	-
18039	370909.54	1344238.50	Аналитический метод	0.10	-
18040	370956.26	1344268.66	Аналитический метод	0.10	-
18041	371018.93	1344313.34	Аналитический метод	0.10	-
18042	371131.27	1344396.14	Аналитический метод	0.10	-
18043	371141.26	1344401.42	Аналитический метод	0.10	-
18044	371151.37	1344404.68	Аналитический метод	0.10	-
18045	371209.70	1344422.51	Аналитический метод	0.10	-

3. Сведения о характерных точках части (частей) границы объекта					
Обозначение характерных точек части границы	Координаты, м		Метод определения координат характерной точки	Средняя квадратическая погрешность положения характерной точки (Mt), м	Описание обозначения точки на местности (при наличии)
	X	Y			
1	2	3	4	5	6
18046	371246.03	1344435.15	Аналитический метод	0.10	-
18047	371257.36	1344439.88	Аналитический метод	0.10	-
18048	371279.90	1344451.09	Аналитический метод	0.10	-
18049	371324.69	1344471.06	Аналитический метод	0.10	-
18050	371384.46	1344500.72	Аналитический метод	0.10	-
18051	371444.19	1344514.47	Аналитический метод	0.10	-
18052	371476.24	1344525.50	Аналитический метод	0.10	-
18053	371520.18	1344545.90	Аналитический метод	0.10	-
18054	371524.04	1344547.34	Аналитический метод	0.10	-
18055	371531.01	1344549.38	Аналитический метод	0.10	-
18056	371537.97	1344550.10	Аналитический метод	0.10	-
18057	371545.46	1344549.62	Аналитический метод	0.10	-
18058	371552.50	1344547.81	Аналитический метод	0.10	-
18059	371614.48	1344524.29	Аналитический метод	0.10	-
18060	371669.19	1344504.03	Аналитический метод	0.10	-
18061	371729.24	1344482.44	Аналитический метод	0.10	-
18062	371790.47	1344462.33	Аналитический метод	0.10	-
18063	371800.81	1344459.23	Аналитический метод	0.10	-
18064	371811.42	1344456.94	Аналитический метод	0.10	-
18065	371816.80	1344456.37	Аналитический метод	0.10	-
18066	371822.32	1344456.32	Аналитический метод	0.10	-
18067	371827.94	1344456.90	Аналитический метод	0.10	-
18068	371833.49	1344458.25	Аналитический метод	0.10	-
18069	371838.57	1344460.46	Аналитический метод	0.10	-
18070	371842.80	1344463.51	Аналитический метод	0.10	-
18071	371846.28	1344467.59	Аналитический метод	0.10	-

3. Сведения о характерных точках части (частей) границы объекта					
Обозначение характерных точек части границы	Координаты, м		Метод определения координат характерной точки	Средняя квадратическая погрешность положения характерной точки (Mt), м	Описание обозначения точки на местности (при наличии)
	X	Y			
1	2	3	4	5	6
18072	371848.94	1344472.41	Аналитический метод	0.10	-
18073	371850.69	1344477.45	Аналитический метод	0.10	-
18074	371851.77	1344483.26	Аналитический метод	0.10	-
18075	371852.28	1344493.77	Аналитический метод	0.10	-
18076	371849.86	1344509.23	Аналитический метод	0.10	-
18077	371845.96	1344524.23	Аналитический метод	0.10	-
18078	371840.49	1344539.07	Аналитический метод	0.10	-
18079	371838.76	1344548.46	Аналитический метод	0.10	-
18080	371838.05	1344557.88	Аналитический метод	0.10	-
18081	371839.01	1344567.94	Аналитический метод	0.10	-
18082	371839.34	1344570.40	Аналитический метод	0.10	-
18083	371840.26	1344575.82	Аналитический метод	0.10	-
18084	371846.66	1344634.84	Аналитический метод	0.10	-
18085	371851.49	1344697.92	Аналитический метод	0.10	-
18086	371856.65	1344747.35	Аналитический метод	0.10	-
18087	371865.48	1344781.83	Аналитический метод	0.10	-
18088	371881.58	1344815.92	Аналитический метод	0.10	-
18089	371906.07	1344837.52	Аналитический метод	0.10	-
18090	371936.20	1344853.31	Аналитический метод	0.10	-
18091	371980.80	1344869.31	Аналитический метод	0.10	-
18092	372026.42	1344882.77	Аналитический метод	0.10	-
18093	372070.23	1344902.60	Аналитический метод	0.10	-
18094	372108.97	1344924.45	Аналитический метод	0.10	-
18095	372151.98	1344945.78	Аналитический метод	0.10	-
18096	372220.92	1344983.11	Аналитический метод	0.10	-
18097	372304.58	1345034.01	Аналитический метод	0.10	-

3. Сведения о характерных точках части (частей) границы объекта					
Обозначение характерных точек части границы	Координаты, м		Метод определения координат характерной точки	Средняя квадратическая погрешность положения характерной точки (Mt), м	Описание обозначения точки на местности (при наличии)
	X	Y			
1	2	3	4	5	6
18098	372333.56	1345053.37	Аналитический метод	0.10	-
18099	372379.92	1345102.96	Аналитический метод	0.10	-
18100	372446.37	1345158.77	Аналитический метод	0.10	-
18101	372521.11	1345221.72	Аналитический метод	0.10	-
18102	372550.79	1345247.09	Аналитический метод	0.10	-
18103	372579.07	1345263.69	Аналитический метод	0.10	-
18104	372613.69	1345278.55	Аналитический метод	0.10	-
18105	372641.14	1345297.72	Аналитический метод	0.10	-
18106	372688.14	1345333.33	Аналитический метод	0.10	-
18107	372759.46	1345388.22	Аналитический метод	0.10	-
18108	372820.99	1345433.38	Аналитический метод	0.10	-
18109	372851.52	1345468.51	Аналитический метод	0.10	-
18110	372876.37	1345505.01	Аналитический метод	0.10	-
18111	372915.07	1345542.80	Аналитический метод	0.10	-
18112	372953.06	1345589.64	Аналитический метод	0.10	-
18113	372985.75	1345621.67	Аналитический метод	0.10	-
18114	373002.03	1345636.75	Аналитический метод	0.10	-
18115	373030.05	1345662.74	Аналитический метод	0.10	-
18116	373057.95	1345706.22	Аналитический метод	0.10	-
18117	373083.72	1345744.72	Аналитический метод	0.10	-
18118	373110.40	1345769.54	Аналитический метод	0.10	-
18119	373155.63	1345803.85	Аналитический метод	0.10	-
18120	373181.73	1345830.01	Аналитический метод	0.10	-
18121	373200.81	1345852.88	Аналитический метод	0.10	-
18122	373225.96	1345879.28	Аналитический метод	0.10	-
18123	373250.09	1345905.61	Аналитический метод	0.10	-

3. Сведения о характерных точках части (частей) границы объекта					
Обозначение характерных точек части границы	Координаты, м		Метод определения координат характерной точки	Средняя квадратическая погрешность положения характерной точки (Mt), м	Описание обозначения точки на местности (при наличии)
	X	Y			
1	2	3	4	5	6
18124	373272.55	1345939.68	Аналитический метод	0.10	-
18125	373286.28	1345965.88	Аналитический метод	0.10	-
18126	373289.49	1345998.77	Аналитический метод	0.10	-
18127	373294.59	1346021.72	Аналитический метод	0.10	-
18128	373304.04	1346034.64	Аналитический метод	0.10	-
18129	373318.17	1346052.81	Аналитический метод	0.10	-
18130	373328.42	1346067.37	Аналитический метод	0.10	-
18131	373336.92	1346084.13	Аналитический метод	0.10	-
18132	373346.91	1346107.66	Аналитический метод	0.10	-
18133	373354.42	1346123.48	Аналитический метод	0.10	-
18134	373357.44	1346137.63	Аналитический метод	0.10	-
18135	373360.87	1346149.75	Аналитический метод	0.10	-
18136	373365.09	1346161.27	Аналитический метод	0.10	-
18137	373379.39	1346193.20	Аналитический метод	0.10	-
18138	373387.34	1346208.41	Аналитический метод	0.10	-
18139	373405.51	1346238.74	Аналитический метод	0.10	-
18140	373422.22	1346270.18	Аналитический метод	0.10	-
18141	373438.56	1346295.81	Аналитический метод	0.10	-
18142	373471.88	1346345.80	Аналитический метод	0.10	-
18143	373473.01	1346347.80	Аналитический метод	0.10	-
18144	373471.05	1346348.88	Аналитический метод	0.10	-
18145	373468.70	1346356.18	Аналитический метод	0.10	-
18146	373432.38	1346300.44	Аналитический метод	0.10	-
18147	373415.80	1346274.43	Аналитический метод	0.10	-
18148	373399.04	1346242.90	Аналитический метод	0.10	-
18149	373380.86	1346212.55	Аналитический метод	0.10	-

3. Сведения о характерных точках части (частей) границы объекта					
Обозначение характерных точек части границы	Координаты, м		Метод определения координат характерной точки	Средняя квадратическая погрешность положения характерной точки (Mt), м	Описание обозначения точки на местности (при наличии)
	X	Y			
1	2	3	4	5	6
18150	373372.71	1346196.97	Аналитический метод	0.10	-
18151	373358.22	1346164.62	Аналитический метод	0.10	-
18152	373353.83	1346152.61	Аналитический метод	0.10	-
18153	373350.26	1346140.00	Аналитический метод	0.10	-
18154	373347.37	1346126.45	Аналитический метод	0.10	-
18155	373340.15	1346111.24	Аналитический метод	0.10	-
18156	373330.19	1346087.80	Аналитический метод	0.10	-
18157	373322.03	1346071.70	Аналитический метод	0.10	-
18158	373312.18	1346057.70	Аналитический метод	0.10	-
18159	373298.09	1346039.59	Аналитический метод	0.10	-
18160	373287.70	1346025.38	Аналитический метод	0.10	-
18161	373282.18	1346000.56	Аналитический метод	0.10	-
18162	373279.06	1345968.61	Аналитический метод	0.10	-
18163	373266.14	1345943.95	Аналитический метод	0.10	-
18164	373244.19	1345910.66	Аналитический метод	0.10	-
18165	373220.49	1345884.79	Аналитический метод	0.10	-
18166	373195.22	1345858.27	Аналитический метод	0.10	-
18167	373176.19	1345835.46	Аналитический метод	0.10	-
18168	373150.66	1345809.88	Аналитический метод	0.10	-
18169	373105.54	1345775.65	Аналитический метод	0.10	-
18170	373077.99	1345750.02	Аналитический метод	0.10	-
18171	373051.73	1345710.78	Аналитический метод	0.10	-
18172	373024.27	1345667.99	Аналитический метод	0.10	-
18173	372996.92	1345642.62	Аналитический метод	0.10	-
18174	372980.56	1345627.48	Аналитический метод	0.10	-
18175	372947.51	1345595.09	Аналитический метод	0.10	-



3. Сведения о характерных точках части (частей) границы объекта					
Обозначение характерных точек части границы	Координаты, м		Метод определения координат характерной точки	Средняя квадратическая погрешность положения характерной точки (Mt), м	Описание обозначения точки на местности (при наличии)
	X	Y			
1	2	3	4	5	6
18176	372909.53	1345548.25	Аналитический метод	0.10	-
18177	372870.62	1345510.26	Аналитический метод	0.10	-
18178	372845.60	1345473.52	Аналитический метод	0.10	-
18179	372815.86	1345439.30	Аналитический метод	0.10	-
18180	372754.91	1345394.56	Аналитический метод	0.10	-
18181	372683.54	1345339.64	Аналитический метод	0.10	-
18182	372636.67	1345304.13	Аналитический метод	0.10	-
18183	372609.93	1345285.45	Аналитический метод	0.10	-
18184	372575.57	1345270.70	Аналитический метод	0.10	-
18185	372546.37	1345253.56	Аналитический метод	0.10	-
18186	372516.23	1345227.80	Аналитический метод	0.10	-
18187	372441.51	1345164.86	Аналитический метод	0.10	-
18188	372374.74	1345108.79	Аналитический метод	0.10	-
18189	372328.65	1345059.48	Аналитический метод	0.10	-
18190	372300.47	1345040.66	Аналитический метод	0.10	-
18191	372217.09	1344989.93	Аналитический метод	0.10	-
18192	372148.42	1344952.75	Аналитический метод	0.10	-
18193	372105.36	1344931.39	Аналитический метод	0.10	-
18194	372066.73	1344909.60	Аналитический метод	0.10	-
18195	372023.65	1344890.10	Аналитический метод	0.10	-
18196	371978.30	1344876.72	Аналитический метод	0.10	-
18197	371933.05	1344860.49	Аналитический метод	0.10	-
18198	371901.73	1344844.07	Аналитический метод	0.10	-
18199	371875.50	1344820.94	Аналитический метод	0.10	-
18200	371858.49	1344784.92	Аналитический метод	0.10	-
18201	371849.36	1344749.28	Аналитический метод	0.10	-

3. Сведения о характерных точках части (частей) границы объекта					
Обозначение характерных точек части границы	Координаты, м		Метод определения координат характерной точки	Средняя квадратическая погрешность положения характерной точки (Mt), м	Описание обозначения точки на местности (при наличии)
	X	Y			
1	2	3	4	5	6
18202	371844.13	1344699.23	Аналитический метод	0.10	-
18203	371839.31	1344636.17	Аналитический метод	0.10	-
18204	371833.57	1344583.56	Аналитический метод	0.10	-
18205	371832.43	1344576.64	Аналитический метод	0.10	-
18206	371831.16	1344567.27	Аналитический метод	0.10	-
18207	371830.82	1344557.77	Аналитический метод	0.10	-
18208	371831.78	1344548.32	Аналитический метод	0.10	-
18209	371833.50	1344538.93	Аналитический метод	0.10	-
18210	371839.39	1344523.97	Аналитический метод	0.10	-
18211	371843.51	1344508.95	Аналитический метод	0.10	-
18212	371846.17	1344492.62	Аналитический метод	0.10	-
18213	371845.01	1344482.83	Аналитический метод	0.10	-
18214	371843.97	1344478.13	Аналитический метод	0.10	-
18215	371842.47	1344473.98	Аналитический метод	0.10	-
18216	371840.17	1344470.23	Аналитический метод	0.10	-
18217	371837.14	1344467.30	Аналитический метод	0.10	-
18218	371833.05	1344464.91	Аналитический метод	0.10	-
18219	371828.92	1344463.50	Аналитический метод	0.10	-
18220	371824.14	1344462.55	Аналитический метод	0.10	-
18221	371819.46	1344462.20	Аналитический метод	0.10	-
18222	371810.32	1344462.99	Аналитический метод	0.10	-
18223	371801.53	1344465.16	Аналитический метод	0.10	-
18224	371792.67	1344468.11	Аналитический метод	0.10	-
18225	371670.01	1344510.86	Аналитический метод	0.10	-
18226	371613.83	1344531.56	Аналитический метод	0.10	-
18227	371553.84	1344554.14	Аналитический метод	0.10	-

3. Сведения о характерных точках части (частей) границы объекта					
Обозначение характерных точек части границы	Координаты, м		Метод определения координат характерной точки	Средняя квадратическая погрешность положения характерной точки (Mt), м	Описание обозначения точки на местности (при наличии)
	X	Y			
1	2	3	4	5	6
18228	371544.48	1344556.35	Аналитический метод	0.10	-
18229	371534.79	1344556.61	Аналитический метод	0.10	-
18230	371525.29	1344554.86	Аналитический метод	0.10	-
18231	371516.33	1344551.17	Аналитический метод	0.10	-
18232	371473.08	1344530.94	Аналитический метод	0.10	-
18233	371442.99	1344520.84	Аналитический метод	0.10	-
18234	371413.46	1344514.55	Аналитический метод	0.10	-
18235	371381.69	1344506.44	Аналитический метод	0.10	-
18236	371321.72	1344476.77	Аналитический метод	0.10	-
18237	371244.82	1344441.65	Аналитический метод	0.10	-
18238	371206.94	1344428.91	Аналитический метод	0.10	-
18239	371151.23	1344411.46	Аналитический метод	0.10	-
18240	371143.49	1344409.20	Аналитический метод	0.10	-
18241	371135.16	1344405.32	Аналитический метод	0.10	-
18242	371128.01	1344400.66	Аналитический метод	0.10	-
18243	371014.83	1344318.25	Аналитический метод	0.10	-
18244	370953.02	1344274.45	Аналитический метод	0.10	-
18245	370904.81	1344243.81	Аналитический метод	0.10	-
18246	370854.94	1344209.22	Аналитический метод	0.10	-
18247	370848.05	1344201.41	Аналитический метод	0.10	-
18248	370842.97	1344192.46	Аналитический метод	0.10	-
18249	370839.91	1344182.74	Аналитический метод	0.10	-
18250	370836.05	1344137.16	Аналитический метод	0.10	-
18251	370835.17	1344086.79	Аналитический метод	0.10	-
18252	370834.45	1344074.20	Аналитический метод	0.10	-
18253	370832.04	1344062.18	Аналитический метод	0.10	-

3. Сведения о характерных точках части (частей) границы объекта					
Обозначение характерных точек части границы	Координаты, м		Метод определения координат характерной точки	Средняя квадратическая погрешность положения характерной точки (Mt), м	Описание обозначения точки на местности (при наличии)
	X	Y			
1	2	3	4	5	6
18254	370827.99	1344050.60	Аналитический метод	0.10	-
18255	370822.39	1344039.70	Аналитический метод	0.10	-
18256	370815.33	1344029.67	Аналитический метод	0.10	-
18257	370798.36	1344011.61	Аналитический метод	0.10	-
18258	370774.33	1343989.96	Аналитический метод	0.10	-
18259	370765.72	1343984.10	Аналитический метод	0.10	-
18260	370757.35	1343980.40	Аналитический метод	0.10	-
18261	370747.08	1343977.93	Аналитический метод	0.10	-
18262	370706.60	1343978.89	Аналитический метод	0.10	-
18263	370698.36	1343977.40	Аналитический метод	0.10	-
18264	370681.44	1344006.22	Аналитический метод	0.10	-
18265	370616.68	1344116.53	Аналитический метод	0.10	-
18266	370583.82	1344170.70	Аналитический метод	0.10	-
18267	370565.22	1344202.13	Аналитический метод	0.10	-
18268	370549.13	1344231.93	Аналитический метод	0.10	-
18269	370531.48	1344264.88	Аналитический метод	0.10	-
18270	370519.33	1344289.16	Аналитический метод	0.10	-
18271	370507.68	1344315.40	Аналитический метод	0.10	-
18272	370497.30	1344340.36	Аналитический метод	0.10	-
18273	370489.54	1344360.68	Аналитический метод	0.10	-
18274	370477.56	1344394.97	Аналитический метод	0.10	-
18275	370470.26	1344419.87	Аналитический метод	0.10	-
18276	370464.88	1344443.86	Аналитический метод	0.10	-
18277	370460.81	1344466.55	Аналитический метод	0.10	-
18278	370455.97	1344500.45	Аналитический метод	0.10	-
18279	370452.14	1344537.40	Аналитический метод	0.10	-

3. Сведения о характерных точках части (частей) границы объекта					
Обозначение характерных точек части границы	Координаты, м		Метод определения координат характерной точки	Средняя квадратическая погрешность положения характерной точки (Mt), м	Описание обозначения точки на местности (при наличии)
	X	Y			
1	2	3	4	5	6
18280	370451.93	1344564.21	Аналитический метод	0.10	-
18281	370453.59	1344604.96	Аналитический метод	0.10	-
18282	370453.65	1344616.37	Аналитический метод	0.10	-
18283	370453.99	1344622.47	Аналитический метод	0.10	-
18284	370456.73	1344670.62	Аналитический метод	0.10	-
18285	370461.78	1344739.59	Аналитический метод	0.10	-
18286	370473.13	1344878.39	Аналитический метод	0.10	-
18287	370474.93	1344916.01	Аналитический метод	0.10	-
18288	370477.05	1344966.16	Аналитический метод	0.10	-
18289	370487.71	1345226.06	Аналитический метод	0.10	-
18290	370490.49	1345288.91	Аналитический метод	0.10	-
18291	370496.98	1345381.03	Аналитический метод	0.10	-
18292	370501.01	1345416.87	Аналитический метод	0.10	-
18293	370507.43	1345419.58	Аналитический метод	0.10	-
18294	370508.20	1345425.60	Аналитический метод	0.10	-
18295	370502.76	1345430.58	Аналитический метод	0.10	-
18296	370512.53	1345489.18	Аналитический метод	0.10	-
18297	370532.48	1345554.08	Аналитический метод	0.10	-
18298	370541.42	1345582.78	Аналитический метод	0.10	-
18299	370554.80	1345624.10	Аналитический метод	0.10	-
18300	370569.73	1345662.90	Аналитический метод	0.10	-
18301	370581.29	1345690.13	Аналитический метод	0.10	-
18302	370608.73	1345752.41	Аналитический метод	0.10	-
18303	370633.14	1345806.59	Аналитический метод	0.10	-
18304	370651.22	1345814.04	Аналитический метод	0.10	-
18305	370654.67	1345812.14	Аналитический метод	0.10	-

3. Сведения о характерных точках части (частей) границы объекта					
Обозначение характерных точек части границы	Координаты, м		Метод определения координат характерной точки	Средняя квадратическая погрешность положения характерной точки (Mt), м	Описание обозначения точки на местности (при наличии)
	X	Y			
1	2	3	4	5	6
18306	370660.71	1345819.17	Аналитический метод	0.10	-
18307	370664.35	1345825.29	Аналитический метод	0.10	-
18308	370665.35	1345827.68	Аналитический метод	0.10	-
18309	370668.15	1345834.38	Аналитический метод	0.10	-
18310	370660.54	1345843.63	Аналитический метод	0.10	-
18311	370659.82	1345845.12	Аналитический метод	0.10	-
18312	370658.81	1345845.60	Аналитический метод	0.10	-
18313	370659.41	1345846.65	Аналитический метод	0.10	-
18314	370659.06	1345848.03	Аналитический метод	0.10	-
18315	370658.37	1345855.44	Аналитический метод	0.10	-
18316	370656.50	1345858.79	Аналитический метод	0.10	-
18317	370665.17	1345876.92	Аналитический метод	0.10	-
18318	370682.76	1345911.82	Аналитический метод	0.10	-
18319	370707.91	1345957.10	Аналитический метод	0.10	-
18320	370730.80	1345994.90	Аналитический метод	0.10	-
18321	370753.55	1346029.28	Аналитический метод	0.10	-
18322	370793.55	1346080.19	Аналитический метод	0.10	-
18323	370953.03	1346300.32	Аналитический метод	0.10	-
18324	370962.25	1346305.92	Аналитический метод	0.10	-
18325	370971.47	1346302.54	Аналитический метод	0.10	-
18326	370974.90	1346306.92	Аналитический метод	0.10	-
18327	370977.31	1346317.67	Аналитический метод	0.10	-
18328	370976.52	1346323.15	Аналитический метод	0.10	-
18329	370966.65	1346327.75	Аналитический метод	0.10	-
18330	370963.00	1346329.42	Аналитический метод	0.10	-
18331	370946.56	1346337.05	Аналитический метод	0.10	-

3. Сведения о характерных точках части (частей) границы объекта					
Обозначение характерных точек части границы	Координаты, м		Метод определения координат характерной точки	Средняя квадратическая погрешность положения характерной точки (Mt), м	Описание обозначения точки на местности (при наличии)
	X	Y			
1	2	3	4	5	6
18332	370944.07	1346337.30	Аналитический метод	0.10	-
18333	370941.86	1346335.67	Аналитический метод	0.10	-
18334	370940.05	1346339.89	Аналитический метод	0.10	-
18335	370955.62	1346377.62	Аналитический метод	0.10	-
18336	370968.64	1346409.39	Аналитический метод	0.10	-
18337	370982.34	1346441.40	Аналитический метод	0.10	-
18338	370995.00	1346473.52	Аналитический метод	0.10	-
18339	371002.11	1346489.80	Аналитический метод	0.10	-
18340	371008.83	1346492.27	Аналитический метод	0.10	-
18341	371010.99	1346497.94	Аналитический метод	0.10	-
18342	371002.61	1346501.70	Аналитический метод	0.10	-
18343	370998.45	1346503.25	Аналитический метод	0.10	-
18344	370991.20	1346485.89	Аналитический метод	0.10	-
18345	370990.96	1346485.42	Аналитический метод	0.10	-
18346	370984.18	1346469.68	Аналитический метод	0.10	-
16983	370973.62	1346442.88	Аналитический метод	0.10	-
18347	370073.88	1338313.85	Аналитический метод	0.10	-
18348	370069.43	1338272.79	Аналитический метод	0.10	-
18349	370066.01	1338243.26	Аналитический метод	0.10	-
18350	370028.30	1338239.20	Аналитический метод	0.10	-
18351	370028.37	1338237.15	Аналитический метод	0.10	-
18352	370019.69	1338236.47	Аналитический метод	0.10	-
18353	369998.50	1338234.92	Аналитический метод	0.10	-
18354	369974.41	1338232.37	Аналитический метод	0.10	-
18355	369974.37	1338233.11	Аналитический метод	0.10	-
18356	369964.12	1338230.62	Аналитический метод	0.10	-

3. Сведения о характерных точках части (частей) границы объекта					
Обозначение характерных точек части границы	Координаты, м		Метод определения координат характерной точки	Средняя квадратическая погрешность положения характерной точки (Mt), м	Описание обозначения точки на местности (при наличии)
	X	Y			
1	2	3	4	5	6
18357	369911.10	1338218.92	Аналитический метод	0.10	-
18358	369900.72	1338216.53	Аналитический метод	0.10	-
18359	369897.74	1338221.38	Аналитический метод	0.10	-
18360	369899.54	1338223.54	Аналитический метод	0.10	-
18361	369912.84	1338245.71	Аналитический метод	0.10	-
18362	369917.39	1338253.31	Аналитический метод	0.10	-
18363	369933.08	1338298.44	Аналитический метод	0.10	-
18364	369934.06	1338301.26	Аналитический метод	0.10	-
18365	369938.51	1338305.17	Аналитический метод	0.10	-
18366	369944.14	1338306.33	Аналитический метод	0.10	-
18367	369969.93	1338309.53	Аналитический метод	0.10	-
18368	369991.52	1338310.89	Аналитический метод	0.10	-
18369	369992.27	1338306.98	Аналитический метод	0.10	-
18370	369994.27	1338307.08	Аналитический метод	0.10	-
18371	369994.28	1338310.76	Аналитический метод	0.10	-
18372	370020.15	1338310.06	Аналитический метод	0.10	-
18373	370021.33	1338311.31	Аналитический метод	0.10	-
18374	370027.99	1338311.31	Аналитический метод	0.10	-
18375	370043.95	1338312.16	Аналитический метод	0.10	-
18347	370073.88	1338313.85	Аналитический метод	0.10	-
18376	371016.23	1346661.03	Аналитический метод	0.10	-
18377	371003.95	1346642.40	Аналитический метод	0.10	-
18378	370993.93	1346625.22	Аналитический метод	0.10	-
18379	370981.01	1346597.83	Аналитический метод	0.10	-
18380	370971.31	1346571.48	Аналитический метод	0.10	-
18381	370954.57	1346512.06	Аналитический метод	0.10	-



3. Сведения о характерных точках части (частей) границы объекта					
Обозначение характерных точек части границы	Координаты, м		Метод определения координат характерной точки	Средняя квадратическая погрешность положения характерной точки (Mt), м	Описание обозначения точки на местности (при наличии)
	X	Y			
1	2	3	4	5	6
18382	370952.52	1346509.99	Аналитический метод	0.10	-
18383	370952.22	1346509.91	Аналитический метод	0.10	-
18384	370948.18	1346508.74	Аналитический метод	0.10	-
18385	370940.53	1346508.64	Аналитический метод	0.10	-
18386	370936.40	1346509.52	Аналитический метод	0.10	-
18387	370935.74	1346511.20	Аналитический метод	0.10	-
18388	370947.45	1346566.99	Аналитический метод	0.10	-
18389	370953.54	1346602.87	Аналитический метод	0.10	-
18390	370951.94	1346603.83	Аналитический метод	0.10	-
18391	370951.29	1346616.67	Аналитический метод	0.10	-
18392	370946.62	1346615.89	Аналитический метод	0.10	-
18393	370943.65	1346615.40	Аналитический метод	0.10	-
18394	370936.26	1346614.50	Аналитический метод	0.10	-
18395	370935.55	1346608.73	Аналитический метод	0.10	-
18396	370935.24	1346606.17	Аналитический метод	0.10	-
18397	370944.53	1346594.18	Аналитический метод	0.10	-
18398	370943.73	1346574.80	Аналитический метод	0.10	-
18399	370940.98	1346557.28	Аналитический метод	0.10	-
18400	370931.29	1346513.91	Аналитический метод	0.10	-
18401	370931.17	1346513.51	Аналитический метод	0.10	-
18402	370931.00	1346513.14	Аналитический метод	0.10	-
18403	370930.78	1346512.79	Аналитический метод	0.10	-
18404	370895.93	1346465.12	Аналитический метод	0.10	-
18405	370875.69	1346438.67	Аналитический метод	0.10	-
18406	370872.05	1346438.21	Аналитический метод	0.10	-
18407	370869.08	1346433.39	Аналитический метод	0.10	-

3. Сведения о характерных точках части (частей) границы объекта					
Обозначение характерных точек части границы	Координаты, м		Метод определения координат характерной точки	Средняя квадратическая погрешность положения характерной точки (Mt), м	Описание обозначения точки на местности (при наличии)
	X	Y			
1	2	3	4	5	6
18408	370857.67	1346416.64	Аналитический метод	0.10	-
18409	370847.15	1346401.25	Аналитический метод	0.10	-
18410	370842.64	1346394.60	Аналитический метод	0.10	-
18411	370811.12	1346338.97	Аналитический метод	0.10	-
18412	370798.73	1346305.43	Аналитический метод	0.10	-
18413	370794.70	1346298.04	Аналитический метод	0.10	-
18414	370769.37	1346268.11	Аналитический метод	0.10	-
18415	370744.04	1346238.17	Аналитический метод	0.10	-
18416	370738.99	1346237.28	Аналитический метод	0.10	-
18417	370724.61	1346250.33	Аналитический метод	0.10	-
18418	370664.39	1346301.30	Аналитический метод	0.10	-
18419	370610.44	1346345.47	Аналитический метод	0.10	-
18420	370609.37	1346347.51	Аналитический метод	0.10	-
18421	370609.84	1346350.46	Аналитический метод	0.10	-
18422	370627.78	1346377.17	Аналитический метод	0.10	-
18423	370648.16	1346408.09	Аналитический метод	0.10	-
18424	370652.80	1346413.92	Аналитический метод	0.10	-
18425	370658.00	1346420.55	Аналитический метод	0.10	-
18426	370691.48	1346460.39	Аналитический метод	0.10	-
18427	370743.90	1346532.57	Аналитический метод	0.10	-
18428	370827.57	1346653.04	Аналитический метод	0.10	-
18429	370845.12	1346676.31	Аналитический метод	0.10	-
18430	370867.01	1346704.74	Аналитический метод	0.10	-
18431	370868.80	1346706.88	Аналитический метод	0.10	-
18432	370909.80	1346753.83	Аналитический метод	0.10	-
18433	370924.06	1346753.02	Аналитический метод	0.10	-

3. Сведения о характерных точках части (частей) границы объекта					
Обозначение характерных точек части границы	Координаты, м		Метод определения координат характерной точки	Средняя квадратическая погрешность положения характерной точки (Mt), м	Описание обозначения точки на местности (при наличии)
	X	Y			
1	2	3	4	5	6
18434	370934.24	1346746.47	Аналитический метод	0.10	-
18435	370937.12	1346743.96	Аналитический метод	0.10	-
18436	370938.83	1346746.22	Аналитический метод	0.10	-
18437	370988.07	1346708.08	Аналитический метод	0.10	-
18438	370986.97	1346706.62	Аналитический метод	0.10	-
18439	370987.78	1346704.97	Аналитический метод	0.10	-
18440	370987.51	1346699.72	Аналитический метод	0.10	-
18441	370985.83	1346700.93	Аналитический метод	0.10	-
18442	370984.57	1346698.33	Аналитический метод	0.10	-
18443	370983.04	1346691.54	Аналитический метод	0.10	-
18444	370983.30	1346688.32	Аналитический метод	0.10	-
18445	370985.82	1346681.08	Аналитический метод	0.10	-
18376	371016.23	1346661.03	Аналитический метод	0.10	-
18446	370811.50	1346143.89	Аналитический метод	0.10	-
18447	370792.29	1346119.01	Аналитический метод	0.10	-
18448	370769.64	1346089.86	Аналитический метод	0.10	-
18449	370766.16	1346090.20	Аналитический метод	0.10	-
18450	370761.95	1346084.44	Аналитический метод	0.10	-
18451	370742.43	1346098.21	Аналитический метод	0.10	-
18452	370735.39	1346103.18	Аналитический метод	0.10	-
18453	370723.57	1346114.28	Аналитический метод	0.10	-
18454	370722.28	1346117.31	Аналитический метод	0.10	-
18455	370733.17	1346135.18	Аналитический метод	0.10	-
18456	370744.06	1346153.05	Аналитический метод	0.10	-
18457	370755.29	1346170.42	Аналитический метод	0.10	-
18458	370769.07	1346190.29	Аналитический метод	0.10	-

3. Сведения о характерных точках части (частей) границы объекта					
Обозначение характерных точек части границы	Координаты, м		Метод определения координат характерной точки	Средняя квадратическая погрешность положения характерной точки (Mt), м	Описание обозначения точки на местности (при наличии)
	X	Y			
1	2	3	4	5	6
18459	370784.17	1346176.40	Аналитический метод	0.10	-
18460	370805.52	1346156.35	Аналитический метод	0.10	-
18446	370811.50	1346143.89	Аналитический метод	0.10	-
18461	370765.97	1346193.42	Аналитический метод	0.10	-
18462	370755.48	1346178.12	Аналитический метод	0.10	-
18463	370743.64	1346161.43	Аналитический метод	0.10	-
18464	370718.33	1346125.59	Аналитический метод	0.10	-
18465	370713.63	1346125.34	Аналитический метод	0.10	-
18466	370681.79	1346161.35	Аналитический метод	0.10	-
18467	370672.82	1346171.50	Аналитический метод	0.10	-
18468	370661.78	1346183.74	Аналитический метод	0.10	-
18469	370653.48	1346191.75	Аналитический метод	0.10	-
18470	370611.46	1346224.83	Аналитический метод	0.10	-
18471	370563.05	1346257.49	Аналитический метод	0.10	-
18472	370545.99	1346269.40	Аналитический метод	0.10	-
18473	370545.66	1346274.51	Аналитический метод	0.10	-
18474	370553.91	1346284.30	Аналитический метод	0.10	-
18475	370564.22	1346296.40	Аналитический метод	0.10	-
18476	370579.15	1346314.27	Аналитический метод	0.10	-
18477	370600.90	1346338.87	Аналитический метод	0.10	-
18478	370603.17	1346340.21	Аналитический метод	0.10	-
18479	370606.10	1346340.23	Аналитический метод	0.10	-
18480	370625.99	1346323.24	Аналитический метод	0.10	-
18481	370648.81	1346301.64	Аналитический метод	0.10	-
18482	370711.05	1346247.86	Аналитический метод	0.10	-
18483	370722.18	1346237.62	Аналитический метод	0.10	-

3. Сведения о характерных точках части (частей) границы объекта					
Обозначение характерных точек части границы	Координаты, м		Метод определения координат характерной точки	Средняя квадратическая погрешность положения характерной точки (Mt), м	Описание обозначения точки на местности (при наличии)
	X	Y			
1	2	3	4	5	6
18461	370765.97	1346193.42	Аналитический метод	0.10	-
18484	370757.81	1346078.79	Аналитический метод	0.10	-
18485	370754.16	1346073.80	Аналитический метод	0.10	-
18486	370755.52	1346070.19	Аналитический метод	0.10	-
18487	370735.30	1346041.56	Аналитический метод	0.10	-
18488	370712.10	1346006.49	Аналитический метод	0.10	-
18489	370688.77	1345967.96	Аналитический метод	0.10	-
18490	370663.22	1345921.92	Аналитический метод	0.10	-
18491	370645.38	1345886.52	Аналитический метод	0.10	-
18492	370638.35	1345872.81	Аналитический метод	0.10	-
18493	370629.67	1345851.61	Аналитический метод	0.10	-
18494	370628.97	1345850.07	Аналитический метод	0.10	-
18495	370623.78	1345852.05	Аналитический метод	0.10	-
18496	370620.02	1345852.15	Аналитический метод	0.10	-
18497	370614.56	1345852.19	Аналитический метод	0.10	-
18498	370609.72	1345840.91	Аналитический метод	0.10	-
18499	370621.66	1345838.09	Аналитический метод	0.10	-
18500	370614.20	1345819.41	Аналитический метод	0.10	-
18501	370599.02	1345784.46	Аналитический метод	0.10	-
18502	370595.04	1345775.34	Аналитический метод	0.10	-
18503	370596.13	1345774.72	Аналитический метод	0.10	-
18504	370591.30	1345765.85	Аналитический метод	0.10	-
18505	370590.59	1345766.25	Аналитический метод	0.10	-
18506	370587.71	1345759.87	Аналитический метод	0.10	-
18507	370581.98	1345760.93	Аналитический метод	0.10	-
18508	370577.99	1345752.16	Аналитический метод	0.10	-

3. Сведения о характерных точках части (частей) границы объекта					
Обозначение характерных точек части границы	Координаты, м		Метод определения координат характерной точки	Средняя квадратическая погрешность положения характерной точки (Mt), м	Описание обозначения точки на местности (при наличии)
	X	Y			
1	2	3	4	5	6
18509	370582.42	1345748.20	Аналитический метод	0.10	-
18510	370567.51	1345715.24	Аналитический метод	0.10	-
18511	370554.46	1345685.08	Аналитический метод	0.10	-
18512	370555.59	1345684.68	Аналитический метод	0.10	-
18513	370552.25	1345675.46	Аналитический метод	0.10	-
18514	370554.50	1345674.70	Аналитический метод	0.10	-
18515	370549.73	1345661.02	Аналитический метод	0.10	-
18516	370544.76	1345662.65	Аналитический метод	0.10	-
18517	370542.08	1345656.48	Аналитический метод	0.10	-
18518	370540.11	1345651.07	Аналитический метод	0.10	-
18519	370541.73	1345650.41	Аналитический метод	0.10	-
18520	370535.75	1345636.61	Аналитический метод	0.10	-
18521	370533.20	1345630.30	Аналитический метод	0.10	-
18522	370530.62	1345624.49	Аналитический метод	0.10	-
18523	370530.64	1345624.27	Аналитический метод	0.10	-
18524	370519.78	1345591.21	Аналитический метод	0.10	-
18525	370506.07	1345540.58	Аналитический метод	0.10	-
18526	370495.52	1345503.40	Аналитический метод	0.10	-
18527	370491.75	1345505.06	Аналитический метод	0.10	-
18528	370457.40	1345545.35	Аналитический метод	0.10	-
18529	370455.57	1345552.82	Аналитический метод	0.10	-
18530	370461.20	1345599.65	Аналитический метод	0.10	-
18531	370468.51	1345644.41	Аналитический метод	0.10	-
18532	370471.07	1345660.95	Аналитический метод	0.10	-
18533	370474.49	1345676.88	Аналитический метод	0.10	-
18534	370524.11	1345794.55	Аналитический метод	0.10	-

3. Сведения о характерных точках части (частей) границы объекта					
Обозначение характерных точек части границы	Координаты, м		Метод определения координат характерной точки	Средняя квадратическая погрешность положения характерной точки (Mt), м	Описание обозначения точки на местности (при наличии)
	X	Y			
1	2	3	4	5	6
18535	370552.73	1345853.91	Аналитический метод	0.10	-
18536	370568.78	1345884.49	Аналитический метод	0.10	-
18537	370570.65	1345883.51	Аналитический метод	0.10	-
18538	370580.65	1345907.98	Аналитический метод	0.10	-
18539	370600.98	1345962.88	Аналитический метод	0.10	-
18540	370613.44	1345989.13	Аналитический метод	0.10	-
18541	370624.83	1346006.72	Аналитический метод	0.10	-
18542	370639.38	1346027.28	Аналитический метод	0.10	-
18543	370672.82	1346064.28	Аналитический метод	0.10	-
18544	370689.50	1346083.14	Аналитический метод	0.10	-
18545	370714.46	1346109.16	Аналитический метод	0.10	-
18546	370718.68	1346109.27	Аналитический метод	0.10	-
18547	370730.95	1346097.74	Аналитический метод	0.10	-
18548	370738.40	1346092.49	Аналитический метод	0.10	-
18484	370757.81	1346078.79	Аналитический метод	0.10	-
18549	370708.15	1346121.74	Аналитический метод	0.10	-
18550	370707.60	1346112.91	Аналитический метод	0.10	-
18551	370683.21	1346087.13	Аналитический метод	0.10	-
18552	370682.70	1346086.18	Аналитический метод	0.10	-
18553	370677.36	1346079.10	Аналитический метод	0.10	-
18554	370667.62	1346068.23	Аналитический метод	0.10	-
18555	370663.91	1346063.65	Аналитический метод	0.10	-
18556	370660.63	1346059.14	Аналитический метод	0.10	-
18557	370656.46	1346054.47	Аналитический метод	0.10	-
18558	370649.17	1346048.17	Аналитический метод	0.10	-
18559	370627.81	1346027.83	Аналитический метод	0.10	-

3. Сведения о характерных точках части (частей) границы объекта					
Обозначение характерных точек части границы	Координаты, м		Метод определения координат характерной точки	Средняя квадратическая погрешность положения характерной точки (Mt), м	Описание обозначения точки на местности (при наличии)
	X	Y			
1	2	3	4	5	6
18560	370599.26	1346042.04	Аналитический метод	0.10	-
18561	370583.86	1346048.38	Аналитический метод	0.10	-
18562	370580.93	1346050.58	Аналитический метод	0.10	-
18563	370555.93	1346072.25	Аналитический метод	0.10	-
18564	370555.15	1346074.07	Аналитический метод	0.10	-
18565	370555.73	1346078.40	Аналитический метод	0.10	-
18566	370563.05	1346088.86	Аналитический метод	0.10	-
18567	370558.52	1346091.00	Аналитический метод	0.10	-
18568	370555.53	1346086.76	Аналитический метод	0.10	-
18569	370545.49	1346072.53	Аналитический метод	0.10	-
18570	370537.24	1346058.49	Аналитический метод	0.10	-
18571	370537.58	1346056.86	Аналитический метод	0.10	-
18572	370540.27	1346054.12	Аналитический метод	0.10	-
18573	370543.96	1346052.77	Аналитический метод	0.10	-
18574	370566.30	1346047.78	Аналитический метод	0.10	-
18575	370585.50	1346041.42	Аналитический метод	0.10	-
18576	370617.57	1346026.41	Аналитический метод	0.10	-
18577	370619.74	1346024.32	Аналитический метод	0.10	-
18578	370620.89	1346021.77	Аналитический метод	0.10	-
18579	370621.35	1346018.88	Аналитический метод	0.10	-
18580	370621.23	1346016.15	Аналитический метод	0.10	-
18581	370617.07	1346006.16	Аналитический метод	0.10	-
18582	370614.55	1346000.93	Аналитический метод	0.10	-
18583	370611.99	1345994.99	Аналитический метод	0.10	-
18584	370610.60	1345991.79	Аналитический метод	0.10	-
18585	370603.23	1345976.82	Аналитический метод	0.10	-



3. Сведения о характерных точках части (частей) границы объекта					
Обозначение характерных точек части границы	Координаты, м		Метод определения координат характерной точки	Средняя квадратическая погрешность положения характерной точки (Mt), м	Описание обозначения точки на местности (при наличии)
	X	Y			
1	2	3	4	5	6
18586	370587.55	1345938.10	Аналитический метод	0.10	-
18587	370586.14	1345933.85	Аналитический метод	0.10	-
18588	370576.73	1345917.70	Аналитический метод	0.10	-
18589	370575.45	1345915.50	Аналитический метод	0.10	-
18590	370566.76	1345897.71	Аналитический метод	0.10	-
18591	370517.49	1345926.00	Аналитический метод	0.10	-
18592	370511.95	1345929.19	Аналитический метод	0.10	-
18593	370468.68	1345954.03	Аналитический метод	0.10	-
18594	370428.52	1345974.03	Аналитический метод	0.10	-
18595	370427.34	1345978.36	Аналитический метод	0.10	-
18596	370461.70	1346031.08	Аналитический метод	0.10	-
18597	370486.34	1346068.36	Аналитический метод	0.10	-
18598	370496.49	1346083.56	Аналитический метод	0.10	-
18599	370514.86	1346108.98	Аналитический метод	0.10	-
18600	370534.08	1346134.32	Аналитический метод	0.10	-
18601	370549.05	1346158.37	Аналитический метод	0.10	-
18602	370567.54	1346188.27	Аналитический метод	0.10	-
18603	370579.66	1346206.76	Аналитический метод	0.10	-
18604	370592.92	1346226.70	Аналитический метод	0.10	-
18605	370596.35	1346226.99	Аналитический метод	0.10	-
18606	370607.63	1346219.58	Аналитический метод	0.10	-
18607	370649.21	1346186.86	Аналитический метод	0.10	-
18608	370657.11	1346179.23	Аналитический метод	0.10	-
18609	370667.98	1346167.18	Аналитический метод	0.10	-
18610	370684.49	1346148.50	Аналитический метод	0.10	-
18611	370684.80	1346148.08	Аналитический метод	0.10	-

3. Сведения о характерных точках части (частей) границы объекта					
Обозначение характерных точек части границы	Координаты, м		Метод определения координат характерной точки	Средняя квадратическая погрешность положения характерной точки (Mt), м	Описание обозначения точки на местности (при наличии)
	X	Y			
1	2	3	4	5	6
18612	370685.03	1346147.61	Аналитический метод	0.10	-
18613	370685.18	1346147.11	Аналитический метод	0.10	-
18614	370685.24	1346146.60	Аналитический метод	0.10	-
18615	370685.21	1346146.07	Аналитический метод	0.10	-
18616	370685.09	1346145.57	Аналитический метод	0.10	-
18617	370684.88	1346145.09	Аналитический метод	0.10	-
18618	370684.60	1346144.65	Аналитический метод	0.10	-
18619	370684.24	1346144.27	Аналитический метод	0.10	-
18620	370683.82	1346143.96	Аналитический метод	0.10	-
18621	370683.36	1346143.73	Аналитический метод	0.10	-
18622	370682.86	1346143.57	Аналитический метод	0.10	-
18623	370682.34	1346143.51	Аналитический метод	0.10	-
18624	370681.82	1346143.54	Аналитический метод	0.10	-
18625	370681.31	1346143.66	Аналитический метод	0.10	-
18626	370672.87	1346146.08	Аналитический метод	0.10	-
18627	370658.48	1346147.93	Аналитический метод	0.10	-
18628	370648.52	1346150.32	Аналитический метод	0.10	-
18629	370644.01	1346152.19	Аналитический метод	0.10	-
18630	370623.31	1346162.85	Аналитический метод	0.10	-
18631	370614.50	1346167.03	Аналитический метод	0.10	-
18632	370612.86	1346164.06	Аналитический метод	0.10	-
18633	370602.67	1346161.47	Аналитический метод	0.10	-
18634	370592.53	1346158.99	Аналитический метод	0.10	-
18635	370573.40	1346147.33	Аналитический метод	0.10	-
18636	370567.03	1346133.58	Аналитический метод	0.10	-
18637	370562.77	1346123.54	Аналитический метод	0.10	-

3. Сведения о характерных точках части (частей) границы объекта					
Обозначение характерных точек части границы	Координаты, м		Метод определения координат характерной точки	Средняя квадратическая погрешность положения характерной точки (Mt), м	Описание обозначения точки на местности (при наличии)
	X	Y			
1	2	3	4	5	6
18638	370561.12	1346120.15	Аналитический метод	0.10	-
18639	370565.39	1346117.15	Аналитический метод	0.10	-
18640	370567.39	1346110.27	Аналитический метод	0.10	-
18641	370561.74	1346096.16	Аналитический метод	0.10	-
18642	370564.20	1346095.05	Аналитический метод	0.10	-
18643	370564.83	1346096.64	Аналитический метод	0.10	-
18644	370566.88	1346101.80	Аналитический метод	0.10	-
18645	370569.76	1346109.39	Аналитический метод	0.10	-
18646	370569.27	1346112.81	Аналитический метод	0.10	-
18647	370567.47	1346121.01	Аналитический метод	0.10	-
18648	370570.30	1346128.94	Аналитический метод	0.10	-
18649	370578.46	1346143.21	Аналитический метод	0.10	-
18650	370594.87	1346154.37	Аналитический метод	0.10	-
18651	370604.56	1346157.34	Аналитический метод	0.10	-
18652	370613.95	1346159.52	Аналитический метод	0.10	-
18653	370620.56	1346157.51	Аналитический метод	0.10	-
18654	370641.49	1346146.74	Аналитический метод	0.10	-
18655	370646.66	1346144.59	Аналитический метод	0.10	-
18656	370657.40	1346142.02	Аналитический метод	0.10	-
18657	370660.44	1346141.63	Аналитический метод	0.10	-
18658	370671.62	1346140.19	Аналитический метод	0.10	-
18659	370682.72	1346136.89	Аналитический метод	0.10	-
18660	370698.85	1346131.63	Аналитический метод	0.10	-
18661	370699.22	1346131.49	Аналитический метод	0.10	-
18662	370699.56	1346131.29	Аналитический метод	0.10	-
18663	370699.88	1346131.05	Аналитический метод	0.10	-

3. Сведения о характерных точках части (частей) границы объекта					
Обозначение характерных точек части границы	Координаты, м		Метод определения координат характерной точки	Средняя квадратическая погрешность положения характерной точки (Mt), м	Описание обозначения точки на местности (при наличии)
	X	Y			
1	2	3	4	5	6
18664	370700.17	1346130.77	Аналитический метод	0.10	-
18549	370708.15	1346121.74	Аналитический метод	0.10	-
18665	370590.06	1346231.44	Аналитический метод	0.10	-
18666	370574.80	1346207.22	Аналитический метод	0.10	-
18667	370566.44	1346193.94	Аналитический метод	0.10	-
18668	370557.54	1346179.81	Аналитический метод	0.10	-
18669	370537.26	1346148.36	Аналитический метод	0.10	-
18670	370509.94	1346109.94	Аналитический метод	0.10	-
18671	370468.56	1346050.35	Аналитический метод	0.10	-
18672	370455.47	1346031.59	Аналитический метод	0.10	-
18673	370441.54	1346013.25	Аналитический метод	0.10	-
18674	370411.24	1346033.30	Аналитический метод	0.10	-
18675	370404.53	1346037.73	Аналитический метод	0.10	-
18676	370402.05	1346034.46	Аналитический метод	0.10	-
18677	370418.67	1346023.51	Аналитический метод	0.10	-
18678	370435.29	1346012.57	Аналитический метод	0.10	-
18679	370435.55	1346012.61	Аналитический метод	0.10	-
18680	370437.28	1346011.69	Аналитический метод	0.10	-
18681	370387.87	1345925.98	Аналитический метод	0.10	-
18682	370386.55	1345924.35	Аналитический метод	0.10	-
18683	370371.52	1345905.78	Аналитический метод	0.10	-
18684	370365.19	1345899.78	Аналитический метод	0.10	-
18685	370358.86	1345893.77	Аналитический метод	0.10	-
18686	370334.26	1345850.69	Аналитический метод	0.10	-
18687	370323.15	1345822.69	Аналитический метод	0.10	-
18688	370323.18	1345818.99	Аналитический метод	0.10	-

3. Сведения о характерных точках части (частей) границы объекта					
Обозначение характерных точек части границы	Координаты, м		Метод определения координат характерной точки	Средняя квадратическая погрешность положения характерной точки (Mt), м	Описание обозначения точки на местности (при наличии)
	X	Y			
1	2	3	4	5	6
18689	370343.97	1345761.56	Аналитический метод	0.10	-
18690	370347.12	1345760.03	Аналитический метод	0.10	-
18691	370345.51	1345755.94	Аналитический метод	0.10	-
18692	370352.88	1345740.97	Аналитический метод	0.10	-
18693	370356.56	1345737.53	Аналитический метод	0.10	-
18694	370362.49	1345728.90	Аналитический метод	0.10	-
18695	370354.17	1345671.99	Аналитический метод	0.10	-
18696	370335.78	1345681.07	Аналитический метод	0.10	-
18697	370317.80	1345690.28	Аналитический метод	0.10	-
18698	370310.54	1345693.94	Аналитический метод	0.10	-
18699	370304.85	1345696.78	Аналитический метод	0.10	-
18700	370298.71	1345700.27	Аналитический метод	0.10	-
18701	370282.48	1345708.51	Аналитический метод	0.10	-
18702	370267.90	1345716.19	Аналитический метод	0.10	-
18703	370268.48	1345717.29	Аналитический метод	0.10	-
18704	370268.23	1345717.41	Аналитический метод	0.10	-
18705	370256.23	1345723.34	Аналитический метод	0.10	-
18706	370253.54	1345724.67	Аналитический метод	0.10	-
18707	370246.64	1345728.08	Аналитический метод	0.10	-
18708	370246.25	1345727.40	Аналитический метод	0.10	-
18709	370240.21	1345730.42	Аналитический метод	0.10	-
18710	370227.64	1345737.27	Аналитический метод	0.10	-
18711	370248.47	1345781.12	Аналитический метод	0.10	-
18712	370250.26	1345785.43	Аналитический метод	0.10	-
18713	370261.29	1345817.19	Аналитический метод	0.10	-
18714	370267.90	1345837.72	Аналитический метод	0.10	-

3. Сведения о характерных точках части (частей) границы объекта					
Обозначение характерных точек части границы	Координаты, м		Метод определения координат характерной точки	Средняя квадратическая погрешность положения характерной точки (Mt), м	Описание обозначения точки на местности (при наличии)
	X	Y			
1	2	3	4	5	6
18715	370269.31	1345852.29	Аналитический метод	0.10	-
18716	370264.72	1345854.40	Аналитический метод	0.10	-
18717	370267.07	1345875.82	Аналитический метод	0.10	-
18718	370269.43	1345884.31	Аналитический метод	0.10	-
18719	370268.22	1345884.89	Аналитический метод	0.10	-
18720	370283.35	1345928.32	Аналитический метод	0.10	-
18721	370282.41	1345928.93	Аналитический метод	0.10	-
18722	370313.35	1345973.84	Аналитический метод	0.10	-
18723	370330.46	1345998.61	Аналитический метод	0.10	-
18724	370345.49	1346021.96	Аналитический метод	0.10	-
18725	370397.70	1346091.06	Аналитический метод	0.10	-
18726	370413.43	1346111.94	Аналитический метод	0.10	-
18727	370455.69	1346165.10	Аналитический метод	0.10	-
18728	370467.89	1346181.19	Аналитический метод	0.10	-
18729	370484.84	1346203.73	Аналитический метод	0.10	-
18730	370487.33	1346206.92	Аналитический метод	0.10	-
18731	370498.94	1346221.07	Аналитический метод	0.10	-
18732	370510.29	1346234.73	Аналитический метод	0.10	-
18733	370512.64	1346236.75	Аналитический метод	0.10	-
18734	370533.79	1346260.64	Аналитический метод	0.10	-
18735	370541.54	1346263.45	Аналитический метод	0.10	-
18736	370569.18	1346246.32	Аналитический метод	0.10	-
18665	370590.06	1346231.44	Аналитический метод	0.10	-
18737	370569.44	1346055.25	Аналитический метод	0.10	-
18738	370567.17	1346051.68	Аналитический метод	0.10	-
18739	370545.09	1346056.62	Аналитический метод	0.10	-

3. Сведения о характерных точках части (частей) границы объекта					
Обозначение характерных точек части границы	Координаты, м		Метод определения координат характерной точки	Средняя квадратическая погрешность положения характерной точки (Mt), м	Описание обозначения точки на местности (при наличии)
	X	Y			
1	2	3	4	5	6
18740	370542.49	1346057.57	Аналитический метод	0.10	-
18741	370541.77	1346058.30	Аналитический метод	0.10	-
18742	370548.85	1346070.36	Аналитический метод	0.10	-
18743	370549.88	1346070.72	Аналитический метод	0.10	-
18744	370552.60	1346069.83	Аналитический метод	0.10	-
18737	370569.44	1346055.25	Аналитический метод	0.10	-
18745	370562.53	1345881.16	Аналитический метод	0.10	-
18746	370557.64	1345873.06	Аналитический метод	0.10	-
18747	370517.78	1345789.29	Аналитический метод	0.10	-
18748	370502.41	1345758.46	Аналитический метод	0.10	-
18749	370488.68	1345736.46	Аналитический метод	0.10	-
18750	370468.82	1345691.21	Аналитический метод	0.10	-
18751	370466.66	1345678.15	Аналитический метод	0.10	-
18752	370463.94	1345661.66	Аналитический метод	0.10	-
18753	370461.79	1345648.62	Аналитический метод	0.10	-
18754	370458.78	1345630.36	Аналитический метод	0.10	-
18755	370454.96	1345607.18	Аналитический метод	0.10	-
18756	370446.31	1345558.42	Аналитический метод	0.10	-
18757	370425.63	1345581.36	Аналитический метод	0.10	-
18758	370401.37	1345608.28	Аналитический метод	0.10	-
18759	370358.31	1345658.45	Аналитический метод	0.10	-
18760	370363.77	1345674.55	Аналитический метод	0.10	-
18761	370373.41	1345703.46	Аналитический метод	0.10	-
18762	370373.86	1345704.82	Аналитический метод	0.10	-
18763	370370.40	1345705.92	Аналитический метод	0.10	-
18764	370371.98	1345717.42	Аналитический метод	0.10	-

3. Сведения о характерных точках части (частей) границы объекта					
Обозначение характерных точек части границы	Координаты, м		Метод определения координат характерной точки	Средняя квадратическая погрешность положения характерной точки (Mt), м	Описание обозначения точки на местности (при наличии)
	X	Y			
1	2	3	4	5	6
18765	370373.11	1345720.89	Аналитический метод	0.10	-
18766	370378.17	1345738.16	Аналитический метод	0.10	-
18767	370384.83	1345759.16	Аналитический метод	0.10	-
18768	370393.67	1345790.77	Аналитический метод	0.10	-
18769	370393.78	1345793.01	Аналитический метод	0.10	-
18770	370389.40	1345795.45	Аналитический метод	0.10	-
18771	370389.52	1345795.96	Аналитический метод	0.10	-
18772	370385.14	1345798.01	Аналитический метод	0.10	-
18773	370392.76	1345831.38	Аналитический метод	0.10	-
18774	370403.57	1345851.68	Аналитический метод	0.10	-
18775	370431.75	1345903.60	Аналитический метод	0.10	-
18776	370425.09	1345907.49	Аналитический метод	0.10	-
18777	370401.55	1345920.87	Аналитический метод	0.10	-
18778	370400.50	1345924.74	Аналитический метод	0.10	-
18779	370418.96	1345964.18	Аналитический метод	0.10	-
18780	370419.57	1345965.49	Аналитический метод	0.10	-
18781	370463.19	1345943.77	Аналитический метод	0.10	-
18782	370470.96	1345939.43	Аналитический метод	0.10	-
18783	370506.15	1345919.10	Аналитический метод	0.10	-
18784	370511.69	1345915.91	Аналитический метод	0.10	-
18785	370560.89	1345887.66	Аналитический метод	0.10	-
18786	370558.53	1345883.55	Аналитический метод	0.10	-
18745	370562.53	1345881.16	Аналитический метод	0.10	-
18787	370421.45	1345900.35	Аналитический метод	0.10	-
18788	370396.96	1345855.23	Аналитический метод	0.10	-
18789	370385.67	1345834.02	Аналитический метод	0.10	-



3. Сведения о характерных точках части (частей) границы объекта					
Обозначение характерных точек части границы	Координаты, м		Метод определения координат характерной точки	Средняя квадратическая погрешность положения характерной точки (Mt), м	Описание обозначения точки на местности (при наличии)
	X	Y			
1	2	3	4	5	6
18790	370377.73	1345799.26	Аналитический метод	0.10	-
18791	370387.00	1345795.17	Аналитический метод	0.10	-
18792	370384.65	1345788.82	Аналитический метод	0.10	-
18793	370373.53	1345758.04	Аналитический метод	0.10	-
18794	370368.30	1345740.03	Аналитический метод	0.10	-
18795	370359.16	1345744.07	Аналитический метод	0.10	-
18796	370353.83	1345754.88	Аналитический метод	0.10	-
18797	370331.12	1345817.61	Аналитический метод	0.10	-
18798	370331.73	1345819.59	Аналитический метод	0.10	-
18799	370332.16	1345821.00	Аналитический метод	0.10	-
18800	370342.39	1345846.78	Аналитический метод	0.10	-
18801	370366.02	1345888.15	Аналитический метод	0.10	-
18802	370378.14	1345899.66	Аналитический метод	0.10	-
18803	370392.43	1345915.69	Аналитический метод	0.10	-
18804	370394.70	1345915.56	Аналитический метод	0.10	-
18787	370421.45	1345900.35	Аналитический метод	0.10	-
Часть 56					
18805	372874.30	1333719.06	Аналитический метод	0.10	-
18806	372866.93	1333723.93	Аналитический метод	0.10	-
18807	372859.25	1333728.82	Аналитический метод	0.10	-
18808	372838.00	1333733.00	Аналитический метод	0.10	-
18809	372773.00	1333733.00	Аналитический метод	0.10	-
18810	372729.00	1333729.00	Аналитический метод	0.10	-
18811	372103.00	1333655.00	Аналитический метод	0.10	-
18812	371818.00	1333614.00	Аналитический метод	0.10	-
18813	371724.00	1333621.00	Аналитический метод	0.10	-

3. Сведения о характерных точках части (частей) границы объекта					
Обозначение характерных точек части границы	Координаты, м		Метод определения координат характерной точки	Средняя квадратическая погрешность положения характерной точки (Mt), м	Описание обозначения точки на местности (при наличии)
	X	Y			
1	2	3	4	5	6
18814	371705.00	1333624.00	Аналитический метод	0.10	-
18815	371525.00	1333680.00	Аналитический метод	0.10	-
18816	371505.98	1333682.00	Аналитический метод	0.10	-
18817	371269.00	1333749.00	Аналитический метод	0.10	-
18818	371134.00	1333784.00	Аналитический метод	0.10	-
18819	371081.00	1333795.50	Аналитический метод	0.10	-
18820	371051.00	1333804.00	Аналитический метод	0.10	-
18821	371049.31	1333801.68	Аналитический метод	0.10	-
18822	371048.32	1333797.52	Аналитический метод	0.10	-
18823	371047.82	1333793.83	Аналитический метод	0.10	-
18824	371082.00	1333787.00	Аналитический метод	0.10	-
18825	371136.00	1333775.00	Аналитический метод	0.10	-
18826	371208.00	1333757.00	Аналитический метод	0.10	-
18827	371508.00	1333672.00	Аналитический метод	0.10	-
18828	371525.00	1333669.00	Аналитический метод	0.10	-
18829	371722.00	1333609.00	Аналитический метод	0.10	-
18830	371738.00	1333600.98	Аналитический метод	0.10	-
18831	371741.00	1333596.00	Аналитический метод	0.10	-
18832	371742.00	1333591.00	Аналитический метод	0.10	-
18833	371741.00	1333584.00	Аналитический метод	0.10	-
18834	371739.00	1333580.00	Аналитический метод	0.10	-
18835	371735.00	1333576.40	Аналитический метод	0.10	-
18836	371726.00	1333572.50	Аналитический метод	0.10	-
18837	371676.00	1333548.00	Аналитический метод	0.10	-
18838	371640.95	1333524.55	Аналитический метод	0.10	-
18839	371642.18	1333523.60	Аналитический метод	0.10	-

3. Сведения о характерных точках части (частей) границы объекта					
Обозначение характерных точек части границы	Координаты, м		Метод определения координат характерной точки	Средняя квадратическая погрешность положения характерной точки (Mt), м	Описание обозначения точки на местности (при наличии)
	X	Y			
1	2	3	4	5	6
18840	371648.15	1333519.56	Аналитический метод	0.10	-
18841	371650.00	1333518.00	Аналитический метод	0.10	-
18842	371685.00	1333542.00	Аналитический метод	0.10	-
18843	371717.00	1333559.80	Аналитический метод	0.10	-
18844	371785.00	1333586.50	Аналитический метод	0.10	-
18845	371820.00	1333596.00	Аналитический метод	0.10	-
18846	372314.86	1333659.62	Аналитический метод	0.10	-
18847	372389.82	1333675.53	Аналитический метод	0.10	-
18848	372497.14	1333689.24	Аналитический метод	0.10	-
18849	372554.85	1333694.85	Аналитический метод	0.10	-
18850	372656.21	1333708.08	Аналитический метод	0.10	-
18851	372740.52	1333718.46	Аналитический метод	0.10	-
18852	372785.95	1333722.04	Аналитический метод	0.10	-
18853	372838.45	1333722.59	Аналитический метод	0.10	-
18854	372847.79	1333721.68	Аналитический метод	0.10	-
18855	372873.15	1333717.39	Аналитический метод	0.10	-
18805	372874.30	1333719.06	Аналитический метод	0.10	-
Часть 57					
18856	368862.48	1339514.43	Аналитический метод	0.10	-
18857	368860.56	1339523.78	Аналитический метод	0.10	-
18858	368845.65	1339523.54	Аналитический метод	0.10	-
18859	368833.31	1339523.64	Аналитический метод	0.10	-
18860	368704.37	1339531.57	Аналитический метод	0.10	-
18861	368704.14	1339523.88	Аналитический метод	0.10	-
18862	368703.71	1339521.19	Аналитический метод	0.10	-
18863	368833.08	1339513.56	Аналитический метод	0.10	-

3. Сведения о характерных точках части (частей) границы объекта					
Обозначение характерных точек части границы	Координаты, м		Метод определения координат характерной точки	Средняя квадратическая погрешность положения характерной точки (Mt), м	Описание обозначения точки на местности (при наличии)
	X	Y			
1	2	3	4	5	6
18864	368846.01	1339513.94	Аналитический метод	0.10	-
18856	368862.48	1339514.43	Аналитический метод	0.10	-
Часть 58					
18865	371492.95	1343295.70	Аналитический метод	0.10	-
18866	371516.35	1343317.68	Аналитический метод	0.10	-
18867	371536.96	1343359.30	Аналитический метод	0.10	-
18868	371572.59	1343416.84	Аналитический метод	0.10	-
18869	371612.92	1343472.61	Аналитический метод	0.10	-
18870	371636.01	1343497.60	Аналитический метод	0.10	-
18871	371703.62	1343592.45	Аналитический метод	0.10	-
18872	371714.77	1343604.27	Аналитический метод	0.10	-
18873	371702.87	1343620.23	Аналитический метод	0.10	-
18874	371633.76	1343531.13	Аналитический метод	0.10	-
18875	371605.93	1343479.62	Аналитический метод	0.10	-
18876	371566.31	1343429.70	Аналитический метод	0.10	-
18877	371522.77	1343370.47	Аналитический метод	0.10	-
18878	371479.65	1343307.77	Аналитический метод	0.10	-
18865	371492.95	1343295.70	Аналитический метод	0.10	-
Часть 59					
18879	371077.89	1345960.13	Аналитический метод	0.10	-
18880	371064.00	1345965.26	Аналитический метод	0.10	-
18881	371055.86	1345944.08	Аналитический метод	0.10	-
18882	371044.39	1345918.71	Аналитический метод	0.10	-
18883	370962.74	1345715.14	Аналитический метод	0.10	-
18884	370968.19	1345713.14	Аналитический метод	0.10	-
18885	370976.67	1345709.57	Аналитический метод	0.10	-

3. Сведения о характерных точках части (частей) границы объекта					
Обозначение характерных точек части границы	Координаты, м		Метод определения координат характерной точки	Средняя квадратическая погрешность положения характерной точки (Mt), м	Описание обозначения точки на местности (при наличии)
	X	Y			
1	2	3	4	5	6
18886	371043.12	1345873.89	Аналитический метод	0.10	-
18887	371055.18	1345906.68	Аналитический метод	0.10	-
18888	371058.06	1345913.04	Аналитический метод	0.10	-
18889	371069.65	1345938.68	Аналитический метод	0.10	-
18879	371077.89	1345960.13	Аналитический метод	0.10	-
Часть 60					
18890	370979.89	1346002.95	Аналитический метод	0.10	-
18891	370966.08	1346008.80	Аналитический метод	0.10	-
18892	370951.91	1345975.31	Аналитический метод	0.10	-
18893	370936.32	1345938.47	Аналитический метод	0.10	-
18894	370916.83	1345892.42	Аналитический метод	0.10	-
18895	370907.09	1345869.39	Аналитический метод	0.10	-
18896	370897.35	1345846.37	Аналитический метод	0.10	-
18897	370877.86	1345800.33	Аналитический метод	0.10	-
18898	370858.38	1345754.28	Аналитический метод	0.10	-
18899	370865.23	1345750.85	Аналитический метод	0.10	-
18900	370907.99	1345840.69	Аналитический метод	0.10	-
18901	370922.70	1345870.71	Аналитический метод	0.10	-
18902	370930.97	1345887.34	Аналитический метод	0.10	-
18903	370966.79	1345971.99	Аналитический метод	0.10	-
18890	370979.89	1346002.95	Аналитический метод	0.10	-
Часть 61					
18904	370911.31	1346031.60	Аналитический метод	0.10	-
18905	370897.46	1346037.31	Аналитический метод	0.10	-
18906	370883.19	1346003.85	Аналитический метод	0.10	-
18907	370863.86	1345958.47	Аналитический метод	0.10	-

3. Сведения о характерных точках части (частей) границы объекта					
Обозначение характерных точек части границы	Координаты, м		Метод определения координат характерной точки	Средняя квадратическая погрешность положения характерной точки (Mt), м	Описание обозначения точки на местности (при наличии)
	X	Y			
1	2	3	4	5	6
18908	370844.21	1345912.38	Аналитический метод	0.10	-
18909	370826.18	1345870.08	Аналитический метод	0.10	-
18910	370808.56	1345828.73	Аналитический метод	0.10	-
18911	370789.52	1345784.07	Аналитический метод	0.10	-
18912	370803.12	1345777.66	Аналитический метод	0.10	-
18913	370822.60	1345823.71	Аналитический метод	0.10	-
18914	370842.09	1345869.76	Аналитический метод	0.10	-
18915	370851.83	1345892.78	Аналитический метод	0.10	-
18916	370861.57	1345915.80	Аналитический метод	0.10	-
18917	370881.06	1345961.85	Аналитический метод	0.10	-
18918	370896.64	1345998.69	Аналитический метод	0.10	-
18919	370909.05	1346026.60	Аналитический метод	0.10	-
18904	370911.31	1346031.60	Аналитический метод	0.10	-
Часть 62					
18920	370839.99	1346061.03	Аналитический метод	0.10	-
18921	370826.09	1346066.76	Аналитический метод	0.10	-
18922	370706.73	1345823.18	Аналитический метод	0.10	-
18923	370720.25	1345816.68	Аналитический метод	0.10	-
18920	370839.99	1346061.03	Аналитический метод	0.10	-
Часть 63					
18924	370195.52	1345496.01	Аналитический метод	0.10	-
18925	370175.37	1345495.03	Аналитический метод	0.10	-
18926	370137.52	1345494.93	Аналитический метод	0.10	-
18927	370147.51	1345493.04	Аналитический метод	0.10	-
18928	370159.47	1345490.77	Аналитический метод	0.10	-
18929	370160.49	1345490.89	Аналитический метод	0.10	-

## 3. Сведения о характерных точках части (частей) границы объекта

Обозначение характерных точек части границы	Координаты, м		Метод определения координат характерной точки	Средняя квадратическая погрешность положения характерной точки (Mt), м	Описание обозначения точки на местности (при наличии)
	X	Y			
1	2	3	4	5	6
18930	370173.08	1345492.37	Аналитический метод	0.10	-
18931	370175.62	1345492.67	Аналитический метод	0.10	-
18932	370186.05	1345493.90	Аналитический метод	0.10	-
18933	370188.23	1345494.16	Аналитический метод	0.10	-
18924	370195.52	1345496.01	Аналитический метод	0.10	-
Часть 64					
18934	370121.76	1345497.91	Аналитический метод	0.10	-
18935	370115.90	1345504.39	Аналитический метод	0.10	-
18936	370110.62	1345511.09	Аналитический метод	0.10	-
18937	370109.19	1345515.06	Аналитический метод	0.10	-
18938	370110.60	1345507.15	Аналитический метод	0.10	-
18939	370111.91	1345499.78	Аналитический метод	0.10	-
18934	370121.76	1345497.91	Аналитический метод	0.10	-

### Раздел 3

#### Сведения о местоположении измененных (уточненных) границ объекта

1. Система координат -

2. Сведения о характерных точках границ объекта

Обозначение характерных точек границ	Существующие координаты, м		Измененные (уточненные) координаты, м		Метод определения координат характерной точки	Средняя квадратическая погрешность положения характерной точки (M <sub>t</sub> ), м	Описание обозначения точки на местности (при наличии)
	X	Y	X	Y			
1	2	3	4	5	6	7	8
-	-	-	-	-	-	-	

3. Сведения о характерных точках части (частей) границы объекта

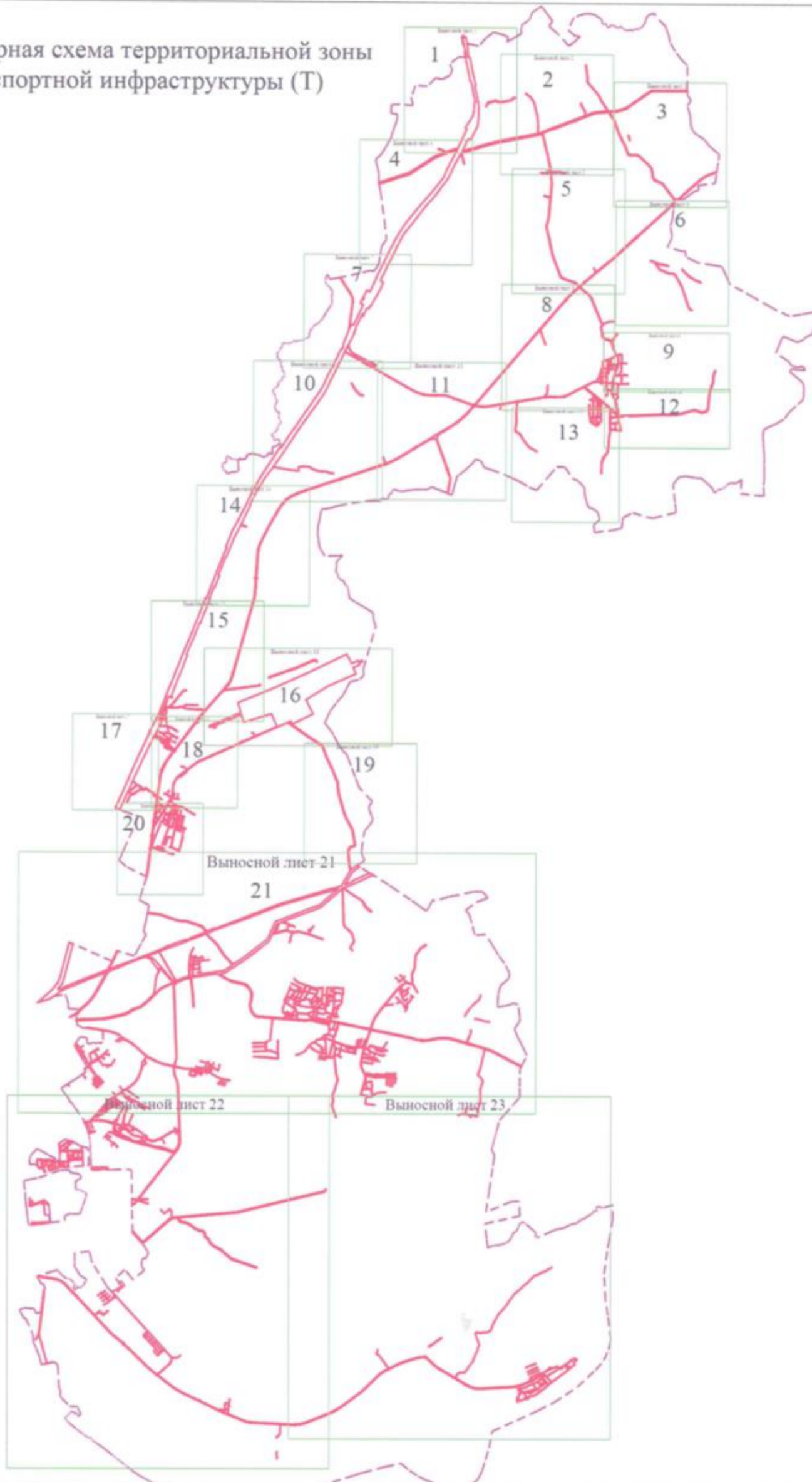
Обозначение характерных точек части границы	Существующие координаты, м		Измененные (уточненные) координаты, м		Метод определения координат характерной точки	Средняя квадратическая погрешность положения характерной точки (M <sub>t</sub> ), м	Описание обозначения точки на местности (при наличии)
	X	Y	X	Y			
1	2	3	4	5	6	7	8
-	-	-	-	-	-	-	



Раздел 4




План границ объекта

Обзорная схема территориальной зоны  
транспортной инфраструктуры (Т)



Масштаб 1:115000

Условные обозначения

-  - Граница территориальной зоны транспортной инфраструктуры (Т)
-  - Граница муниципального образования
-  - Номер выносного листа

Подпись



Дата "11" 01 2021 г.

Место для оттиска печати (при наличии) лица, составившего описание местоположения границ объекта

Раздел 4

План границ объекта

Выносной лист 1



Масштаб 1:10500

Условные обозначения

- Граница территориальной зоны Т
- Характерная точка границы, сведения о которой позволяют однозначно определить ее положение на местности
- Обозначение новой характерной точки
- Кадастровый номер земельного участка
- Граница земельного участка
- Граница зоны с особыми условиями
- Граница кадастрового квартала
- Номер кадастрового квартала

Подпись



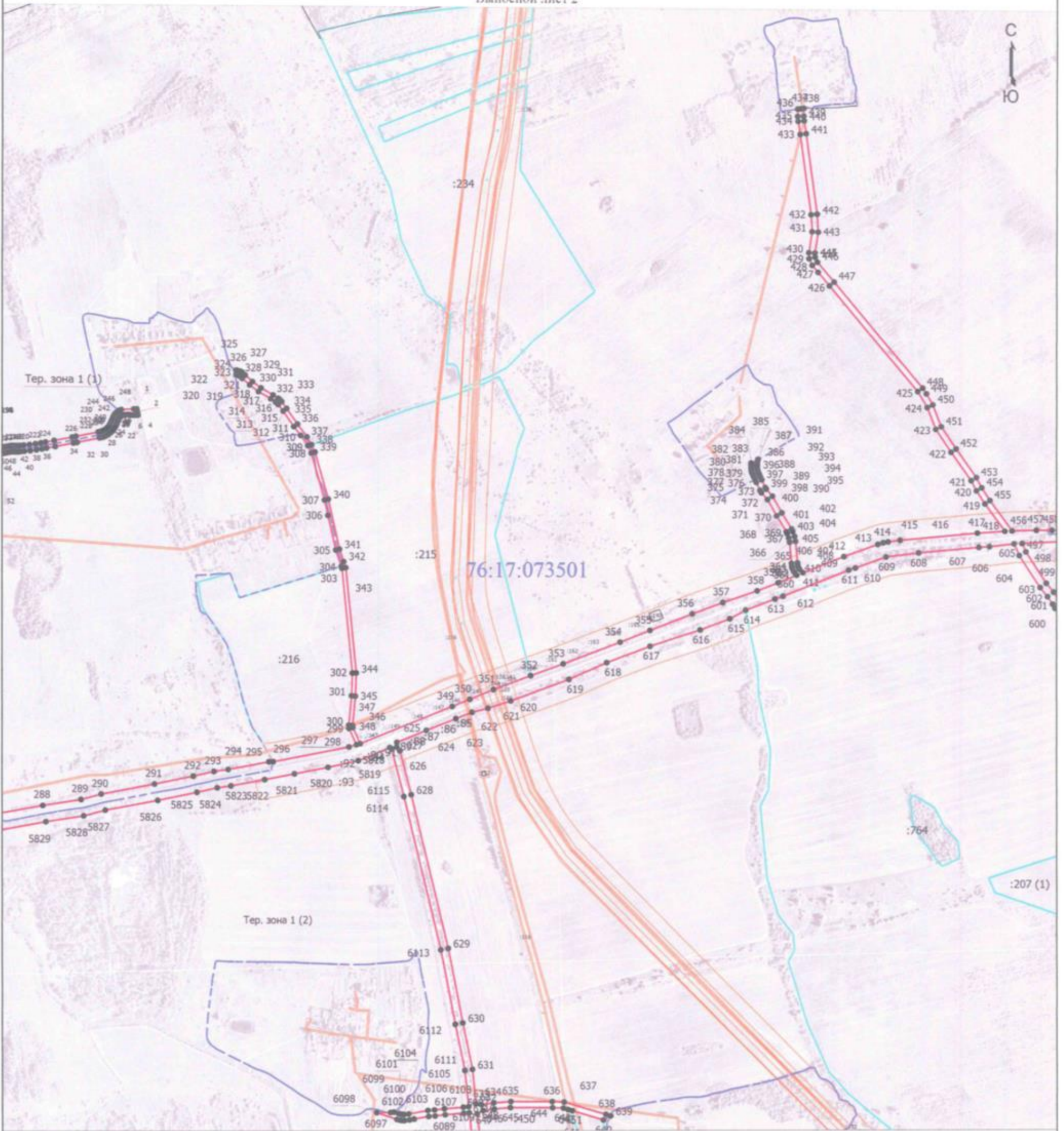
Дата "11" 01 2021 г.

Место для оттиска печати (при наличии) лица, составившего описание местоположения границ объекта









Раздел 4

План границ объекта

Выносной лист 2



Условные обозначения

-  - Граница территориальной зоны Т
-  - Характерная точка границы, сведения о которой позволяют однозначно определить ее положение на местности
-  - Обозначение новой характерной точки
-  - Граница земельного участка
-  - Кадастровый номер земельного участка
-  - Граница зоны с особыми условиями
-  - Граница кадастрового квартала
-  - Номер кадастрового квартала

Масштаб 1:10500

Подпись 



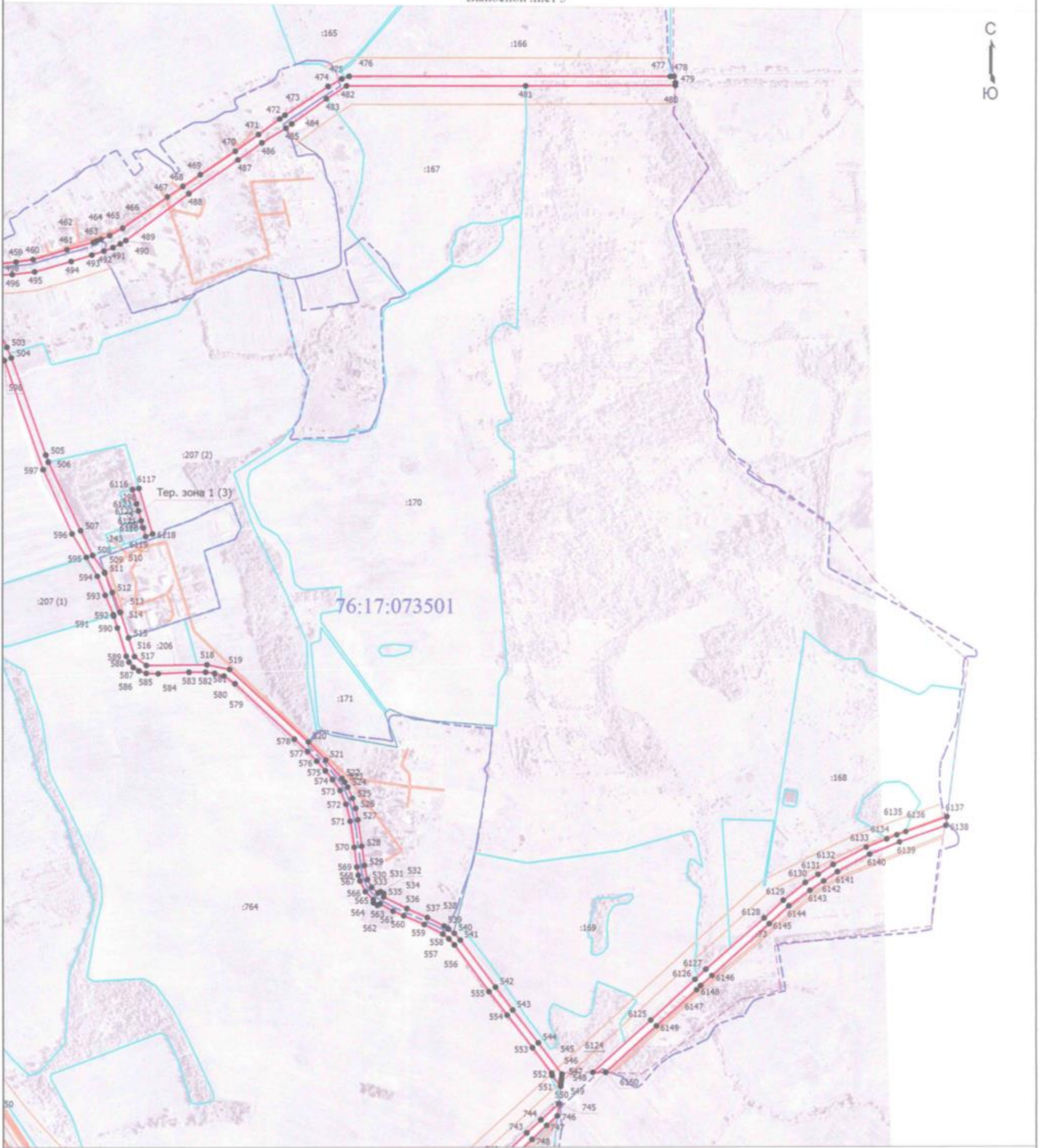
Дата " 11 " 01 2021 г.

Место для оттиска печати (при наличии) лица, ответственного за описание местоположения границ объекта

Раздел 4

План границ объекта

Выносной лист 3



Масштаб 1:10500

Условные обозначения

-  - Граница территориальной зоны Т
-  - Характерная точка границы, сведения о которой позволяют однозначно определить ее положение на местности
-  - Обозначение новой характерной точки
-  - Кадастровый номер земельного участка
-  - Граница земельного участка
-  - Граница зоны с особыми условиями
-  - Граница кадастрового квартала
-  - Номер кадастрового квартала

Подпись 



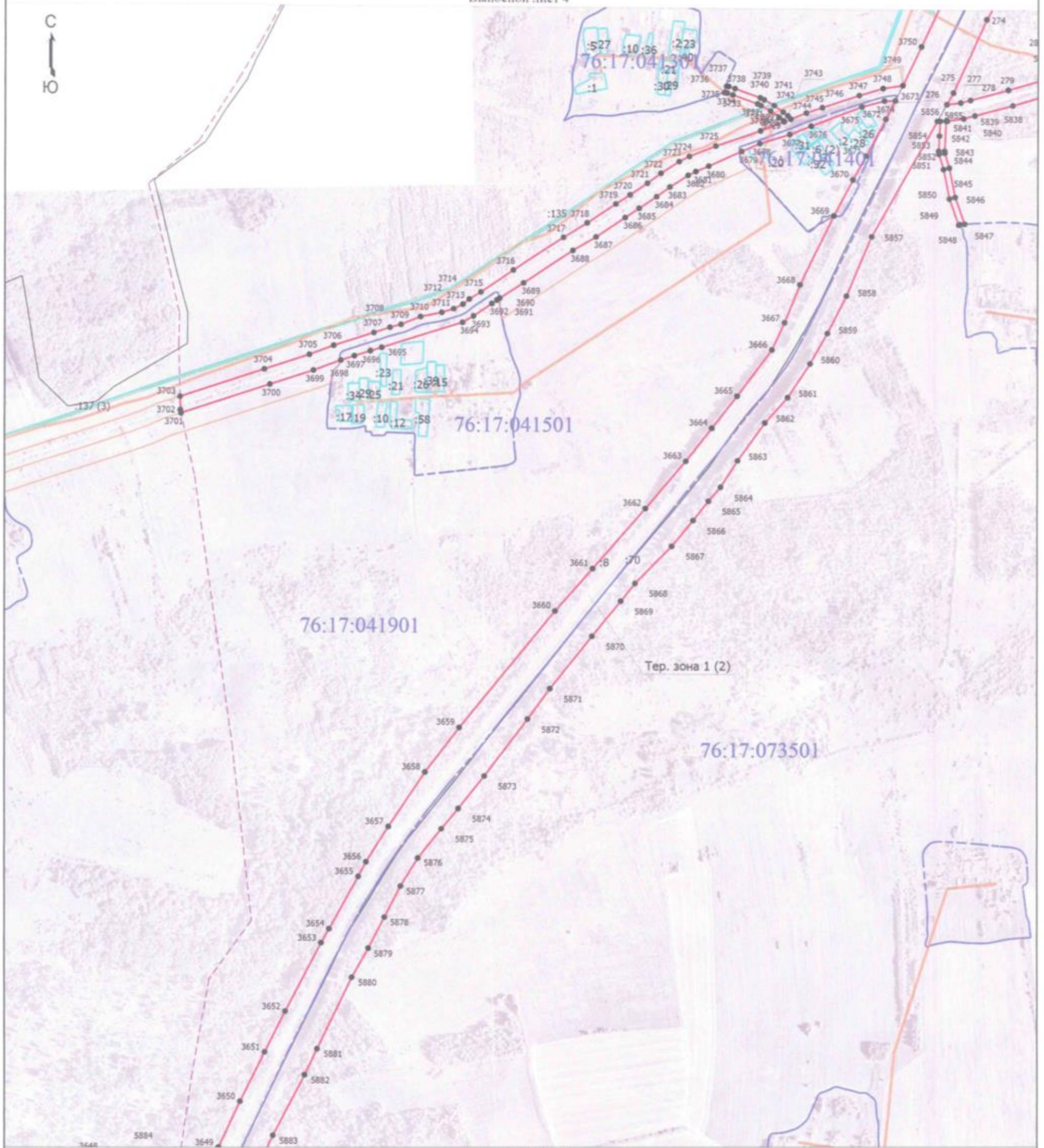
Дата " 11 " 01 2021 г.

Место для оттиска печати (при наличии) лица, составившего и подписавшего местоположение границ объекта

Раздел 4

План границ объекта

Выносной лист 4



76:17:041901

Тер. зона 1 (2)

76:17:073501

Масштаб 1:10500

Условные обозначения

-  - Граница территориальной зоны Т
-  - Характерная точка границы, сведения о которой позволяют однозначно определить ее положение на местности
-  - Обозначение новой характерной точки
-  - Кадастровый номер земельного участка
-  - Граница земельного участка
-  - Граница зоны с особыми условиями
-  - Граница кадастрового квартала
-  - Номер кадастрового квартала

Подпись



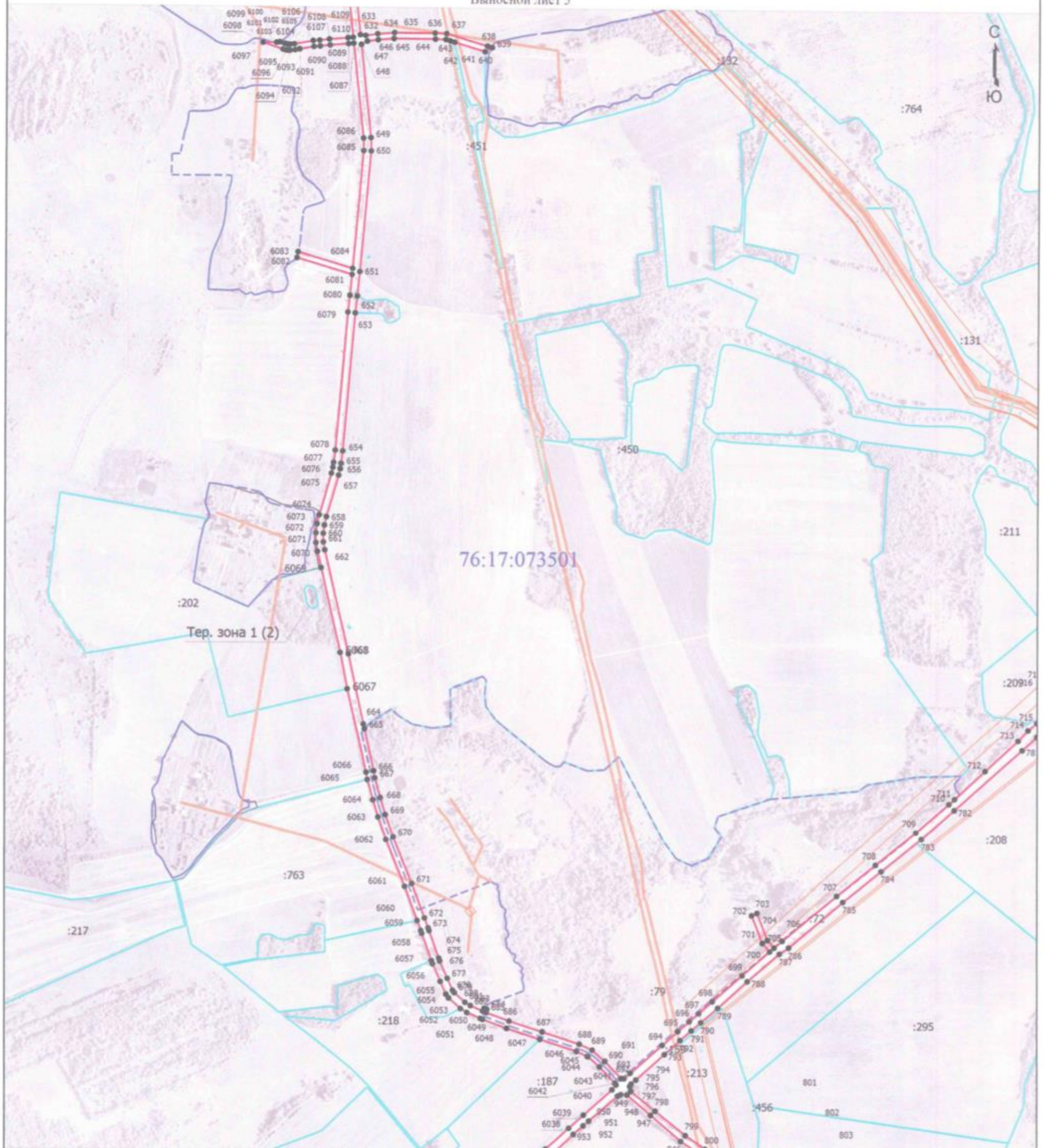
Дата " 11 " 01 2021 г.

Место для оттиска печати (при наличии) лица, составившего документ, местоположения границ объекта

Раздел 4

План границ объекта

Выносной лист 5



Масштаб 1:10500

Условные обозначения

-  - Граница территориальной зоны Т
-  - Характерная точка границы, сведения о которой позволяют однозначно определить ее положение на местности
-  - Обозначение новой характерной точки
-  - Кадастровый номер земельного участка
-  - Граница земельного участка
-  - Граница зоны с особыми условиями
-  - Граница кадастрового квартала
-  - Номер кадастрового квартала

Подпись



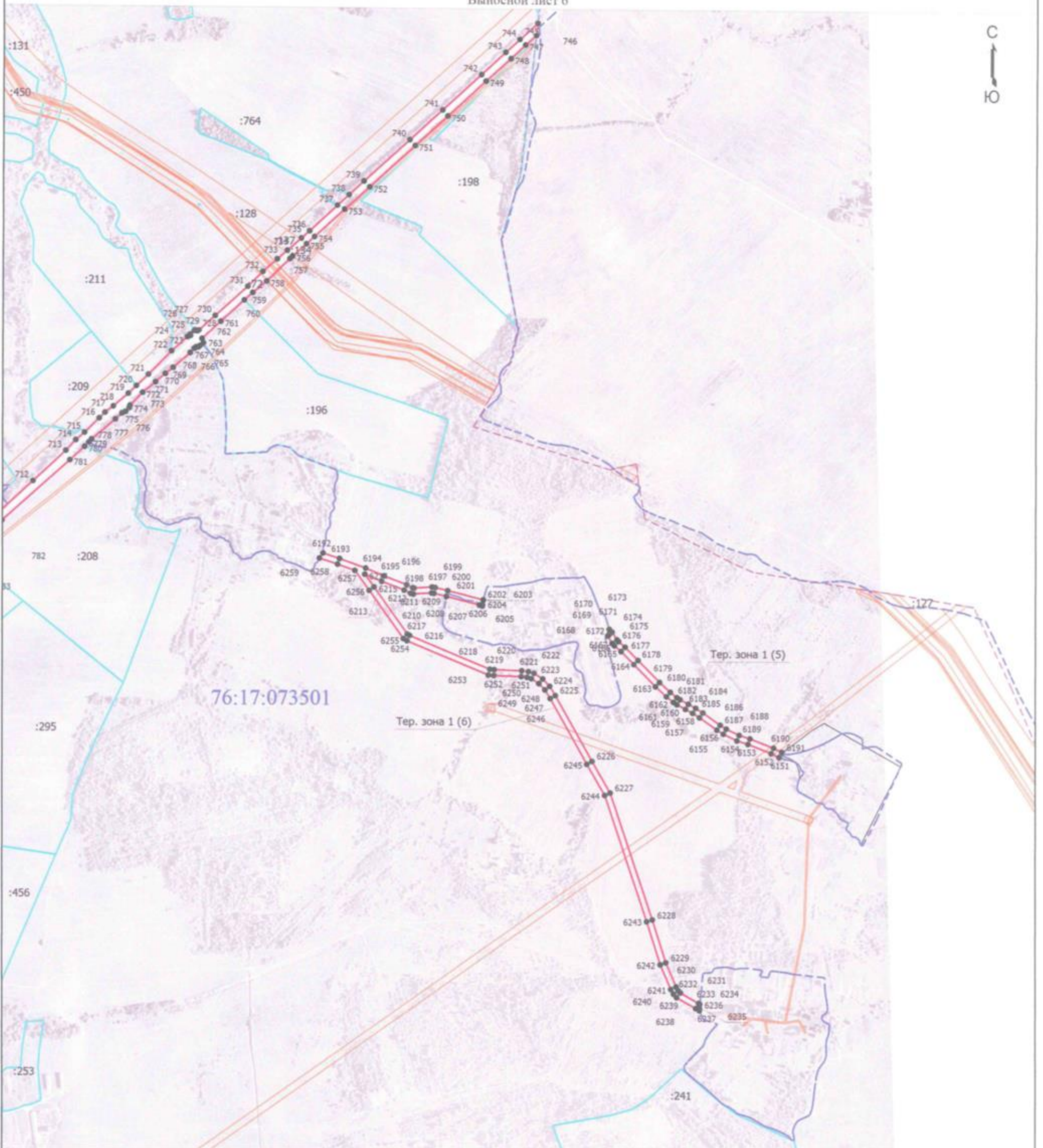
Дата " 11 " 01 2021 г.

Место для оттиска печати (при наличии) лица, составившего документ, местоположения границ объекта

Раздел 4

План границ объекта

Выносной лист 6



Масштаб 1:10500

Условные обозначения

-  - Граница территориальной зоны Т
-  - Характерная точка границы, сведения о которой позволяют однозначно определить ее положение на местности
-  - Обозначение новой характерной точки
-  - Кадастровый номер земельного участка
-  - Граница земельного участка
-  - Граница зоны с особыми условиями
-  - Граница кадастрового квартала
-  - Номер кадастрового квартала

Подпись



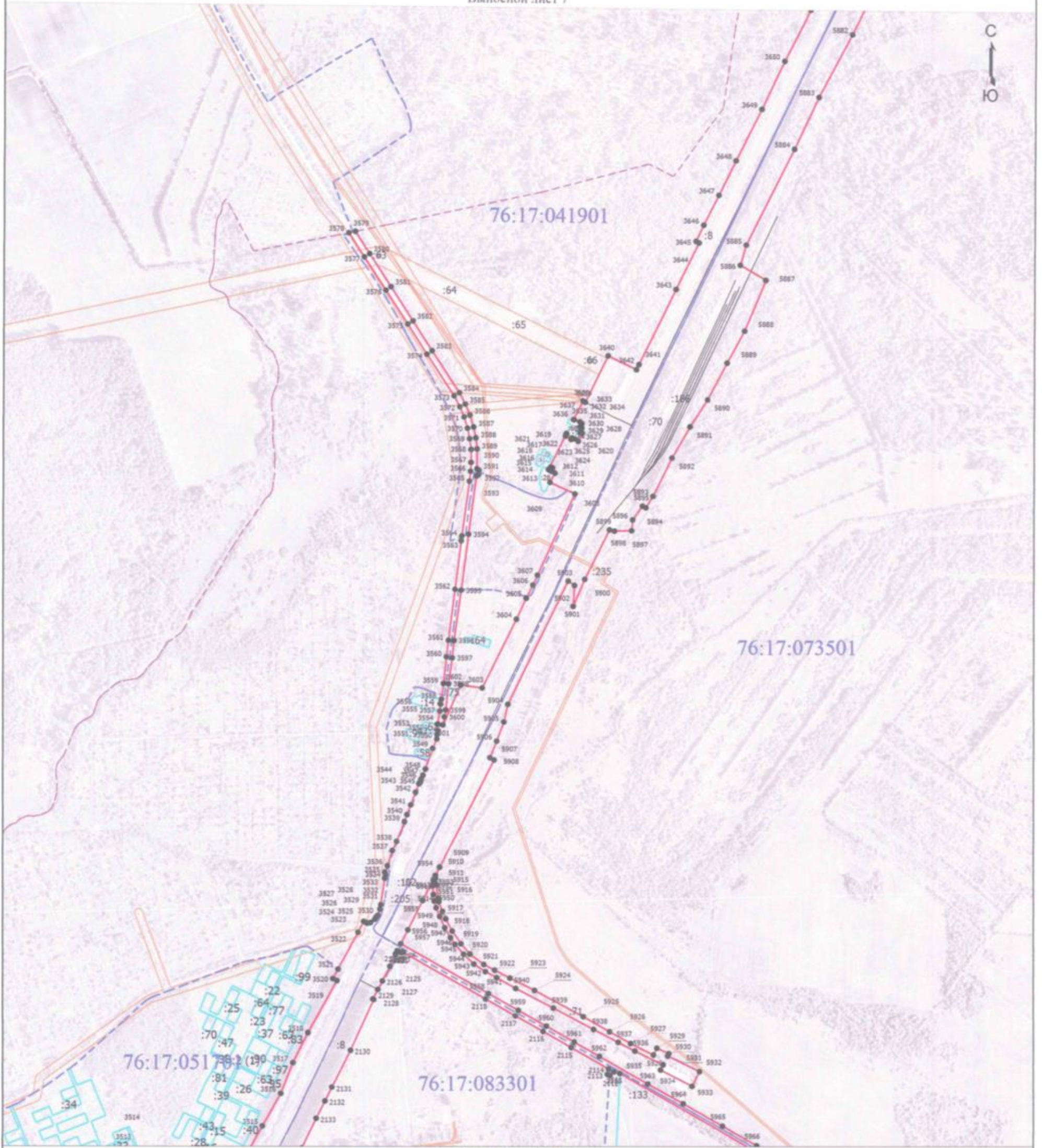
Дата "11" 01 2021 Г.

Место для оттиска печати (при наличии) лица, составившего документ, и местоположения границ объекта

Раздел 4







План границ объекта

Выносной лист 7



Масштаб 1:10000

Условные обозначения

-  - Граница территориальной зоны Т
-  - Характерная точка границы, сведения о которой позволяют однозначно определить ее положение на местности
-  - Обозначение новой характерной точки
-  - Кадастровый номер земельного участка
-  - Граница земельного участка
-  - Граница зоны с особыми условиями
-  - Граница кадастрового квартала
- 76:17:041901 - Номер кадастрового квартала

Подпись 



Дата " 11 " 01 2021 Г.

Место для оттиска печати (при наличии) лица, составившего документ, о местоположении границ объекта



Раздел 4







План границ объекта

Выносной лист 8



Масштаб 1:10500

Условные обозначения

-  - Граница территориальной зоны Т
-  - Характерная точка границы, сведения о которой позволяют однозначно определить ее положение на местности
-  - Обозначение новой характерной точки
-  - Граница земельного участка
-  - Граница зоны с особыми условиями
-  - Граница кадастрового квартала
- 76:17:073501 - Номер кадастрового квартала

Подпись



Дата "11" 01 2021 г.

Место для оттиска печати (при наличии) лица, составившего описание местоположения границ объекта

Раздел 4







План границ объекта

Выносной лист 9



Масштаб 1:8000

Условные обозначения

-  - Граница территориальной зоны Т
-  - Характерная точка границы, сведения о которой позволяют однозначно определить ее положение на местности
-  - Обозначение новой характерной точки
-  - Кадастровый номер земельного участка
-  - Граница земельного участка
-  - Граница кадастрового квартала

Подпись



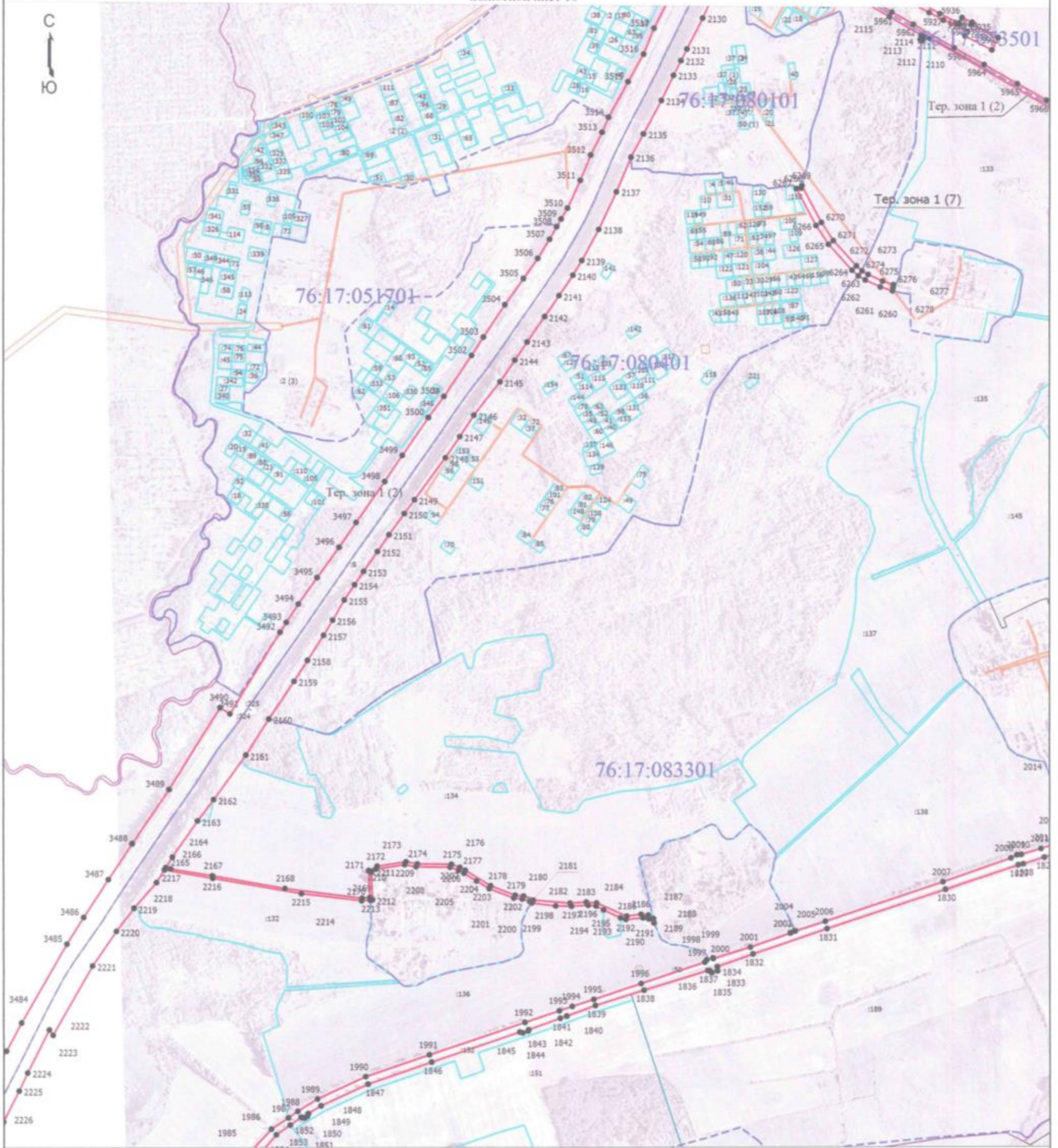
Дата "11" 01 2021 г.

Место для оттиска печати (при наличии) лица, составившего описание местоположения границ объекта

Раздел 4


План границ объекта

Выносной лист 10



Масштаб 1:12000

Условные обозначения

-  - Граница территориальной зоны Т
-  - Характерная точка границы, сведения о которой позволяют однозначно определить ее положение на местности
-  - Обозначение новой характерной точки
-  - Кадастровый номер земельного участка
-  - Граница земельного участка
-  - Граница зоны с особыми условиями
-  - Граница кадастрового квартала
-  - Номер кадастрового квартала

Подпись \_\_\_\_\_



Дата "11" 01 2021 г.

Место для оттиска печати (при наличии) лица, составившего описание местоположения границ объекта

Раздел 4









План границ объекта

Выносной лист 11



Масштаб 1:12000

Условные обозначения

-  - Граница территориальной зоны Т
-  - Характерная точка границы, сведения о которой позволяют однозначно определить ее положение на местности
-  - Обозначение новой характерной точки
-  - Кадастровый номер земельного участка
-  - Граница земельного участка
-  - Граница зоны с особыми условиями
-  - Граница кадастрового квартала
-  - Номер кадастрового квартала

Подпись \_\_\_\_\_

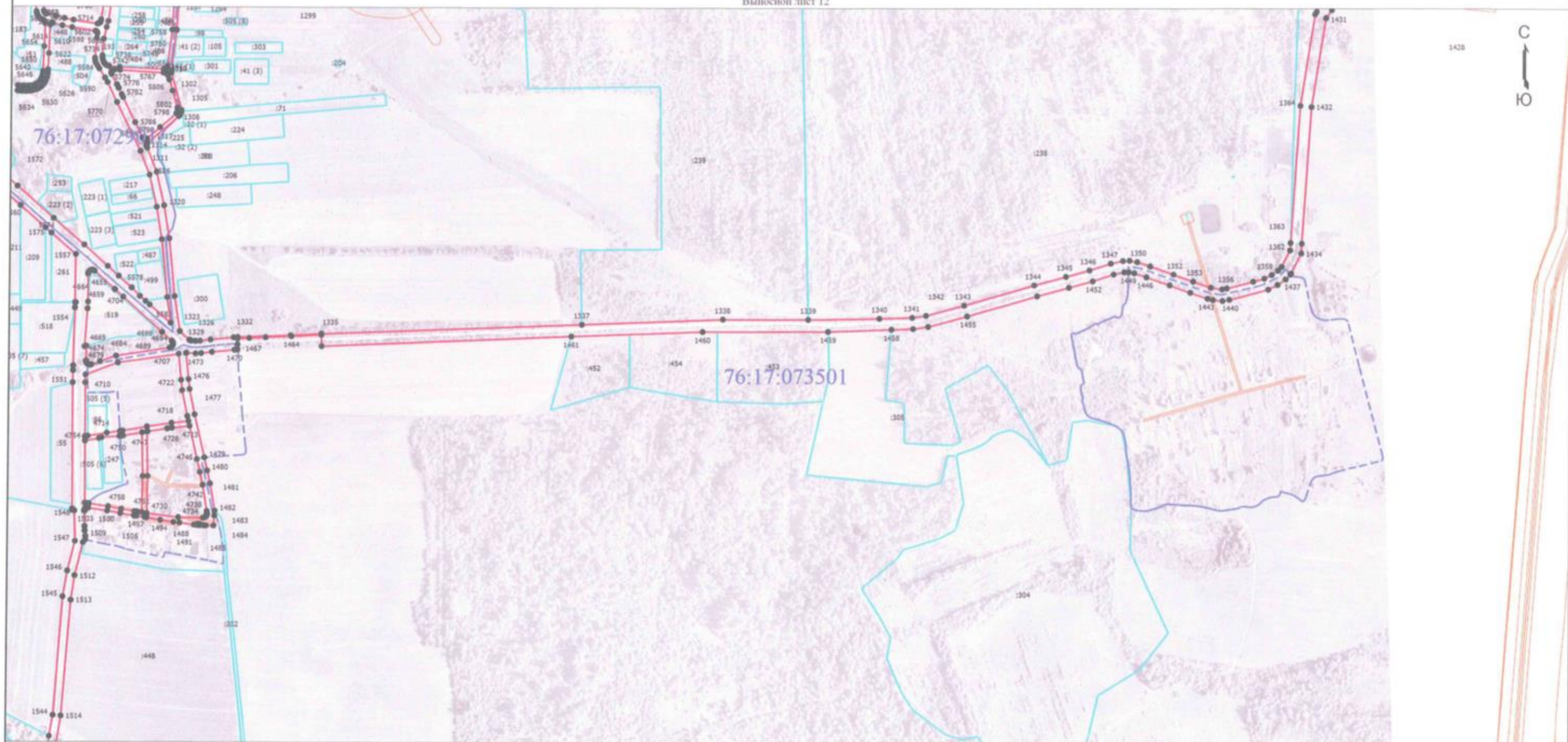


Дата "11" "01" 2021 г.

Место для оттиска печати (при наличии) лица, составившего описание местоположения границ объекта

Раздел 4  
План границ объекта

Выносной лист 12



Масштаб 1:8000

Условные обозначения

- - Граница территориальной зоны Т
- - Характерная точка границы, сведения о которой позволяют однозначно определить ее положение на местности
- 1 - Обозначение новой характерной точки
- :763 - Кадастровый номер земельного участка
- - Граница земельного участка
- - - - - Граница кадастрового квартала

Подпись \_\_\_\_\_

*Юлия Александровна*



Дата "11" 01 2021 г.

Место для оттиска печати (при наличии) лица, составившего описание местоположения границ объекта

Раздел 4

План границ объекта

Выносной лист 13



Масштаб 1:10000

Условные обозначения

- Граница территориальной зоны Т
- Характерная точка границы, сведения о которой позволяют однозначно определить ее положение на местности
- Обозначение новой характерной точки
- Кадастровый номер земельного участка
- Граница земельного участка
- Граница зоны с особыми условиями
- Граница кадастрового квартала
- Граница муниципального образования
- 76:17:073501 - Номер кадастрового квартала

Подпись



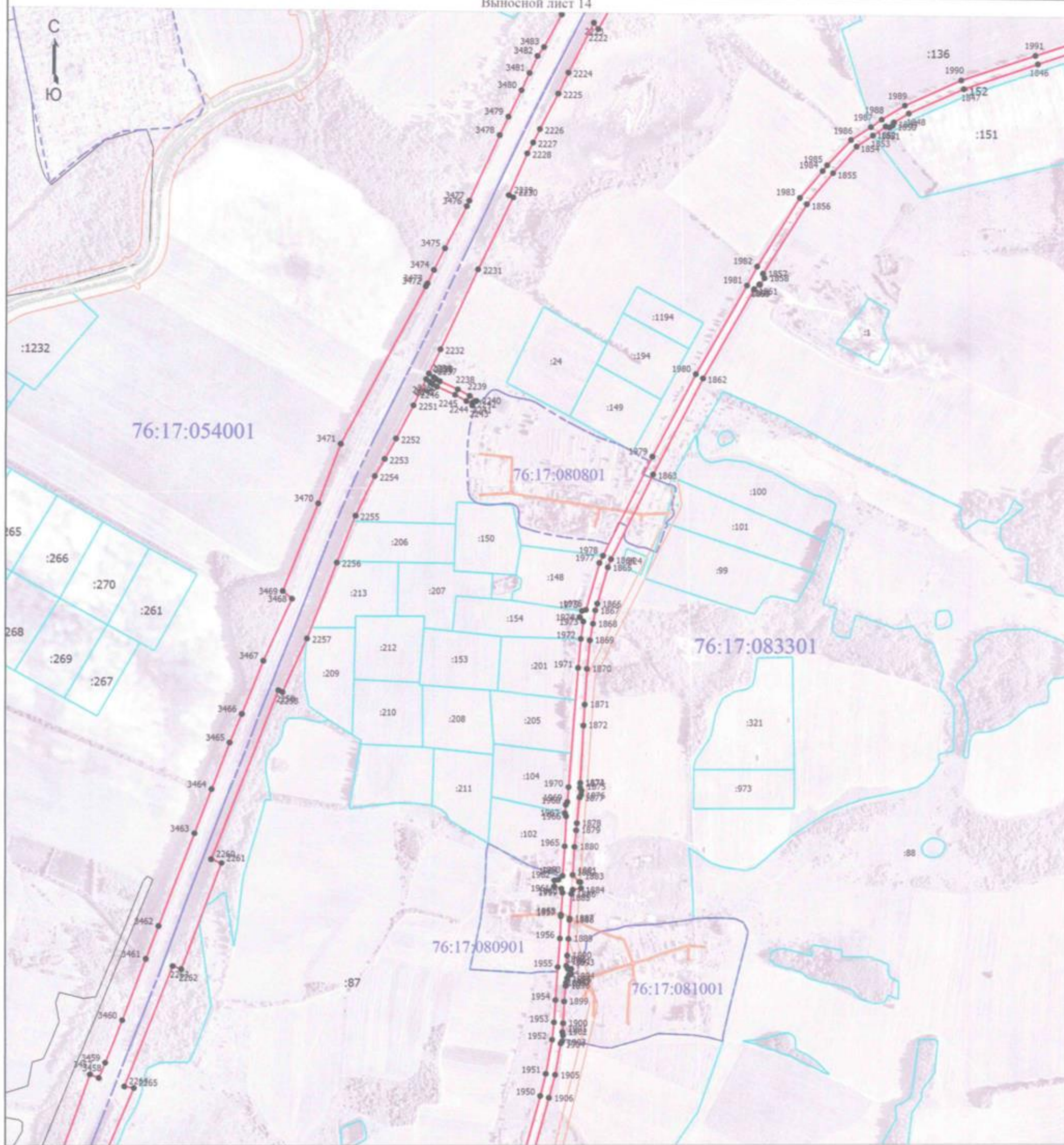
Дата " 11 " 01 2021 г.

Место для оттиска печати (при наличии) лица, составившего документ, описывающее местоположение границ объекта

Раздел 4

План границ объекта

Выносной лист 14



Масштаб 1:10500

Условные обозначения

- - Граница территориальной зоны Т
- - Характерная точка границы, сведения о которой позволяют однозначно определить ее положение на местности
- 1 - Обозначение новой характерной точки
- :763 - Кадастровый номер земельного участка
- (green) - Граница земельного участка
- (orange) - Граница зоны с особыми условиями
- - - (blue) - Граница кадастрового квартала
- 76:17:083301 - Номер кадастрового квартала

Подпись *Юлия Александровна*



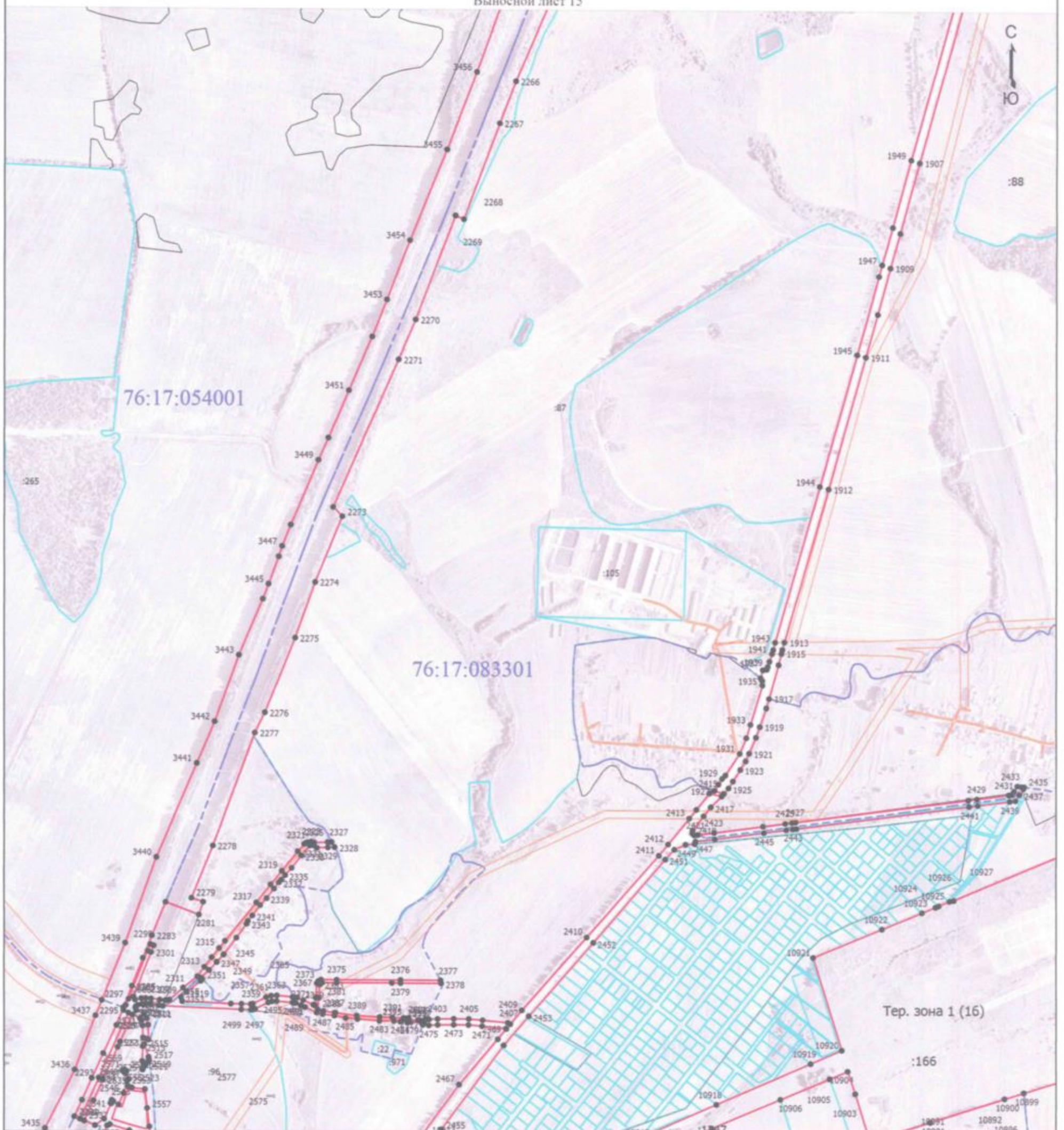
Дата "11" 01 2021 г.

Место для оттиска печати (при наличии) лица, составившего описание местоположения границ объекта

Раздел 4









План границ объекта

Выносной лист 15



Масштаб 1:10500

Условные обозначения

-  - Граница территориальной зоны Т
-  - Характерная точка границы, сведения о которой позволяют однозначно определить ее положение на местности
-  - Обозначение новой характерной точки
-  - Кадастровый номер земельного участка
-  - Граница земельного участка
-  - Граница зоны с особыми условиями
-  - Граница кадастрового квартала
-  - Номер кадастрового квартала

Подпись \_\_\_\_\_

*Юрзак*



Дата "11" 01 2021 г.

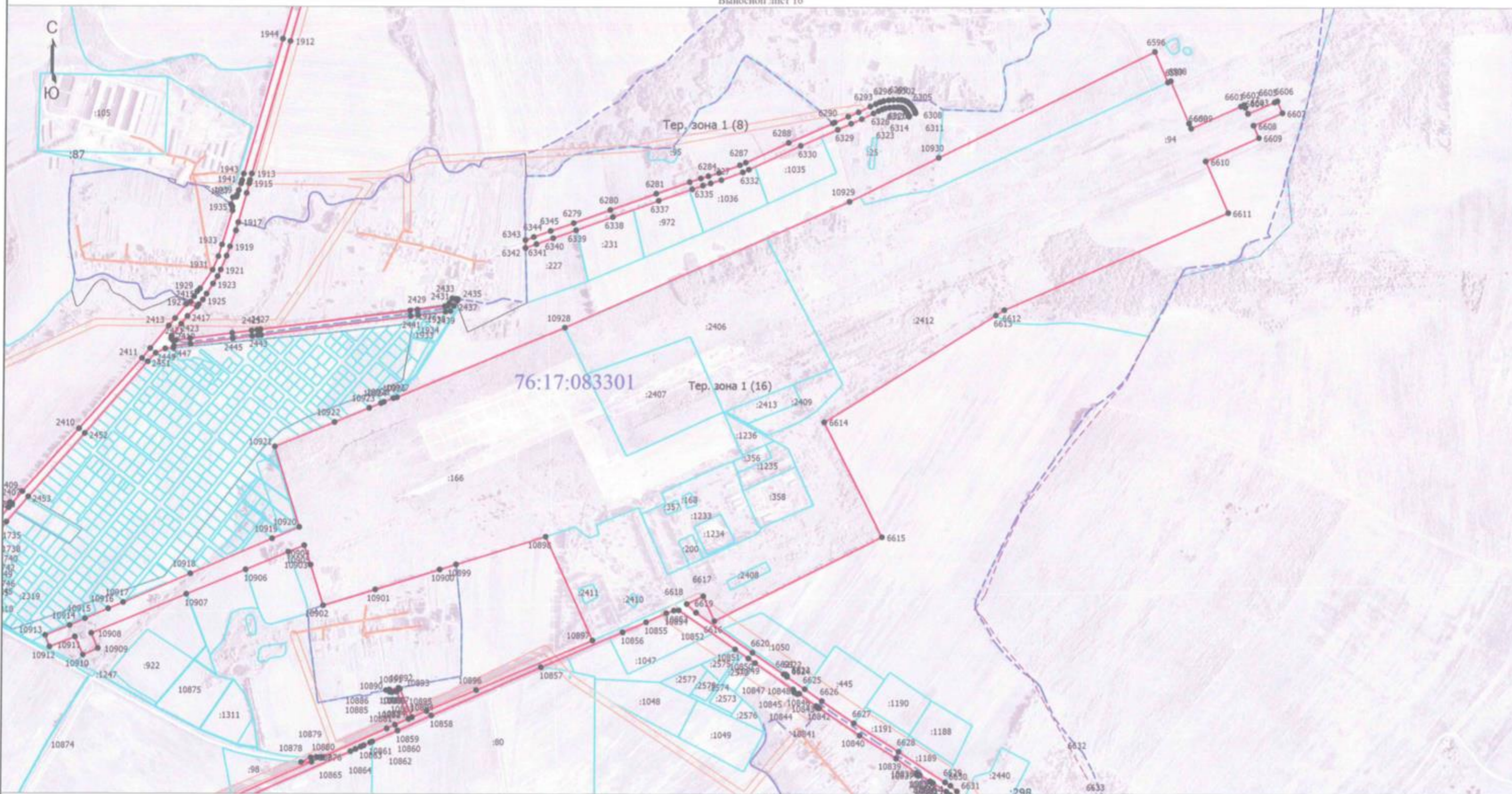
Место для оттиска печати (при наличии) лица, составившего описание местоположения границ объекта



Раздел 4

План границ объекта

Выносной лист 16



Масштаб 1:12000

- Условные обозначения
- Граница территориальной зоны Т
  - Граница земельного участка

Подпись \_\_\_\_\_



Дата "11" 01 2021 г.

Место для оттиска печати (при наличии) лица, составившего описание местоположения границ объекта

Раздел 4


План границ объекта

Выносной лист 17



Масштаб 1:8000

Условные обозначения

-  - Граница территориальной зоны Т
-  - Характерная точка границы, сведения о которой позволяют однозначно определить ее положение на местности
-  - Обозначение новой характерной точки
-  - Граница земельного участка
-  - Граница зоны с особыми условиями
-  - Граница кадастрового квартала
-  - Граница муниципального образования
-  - Номер кадастрового квартала

Подпись



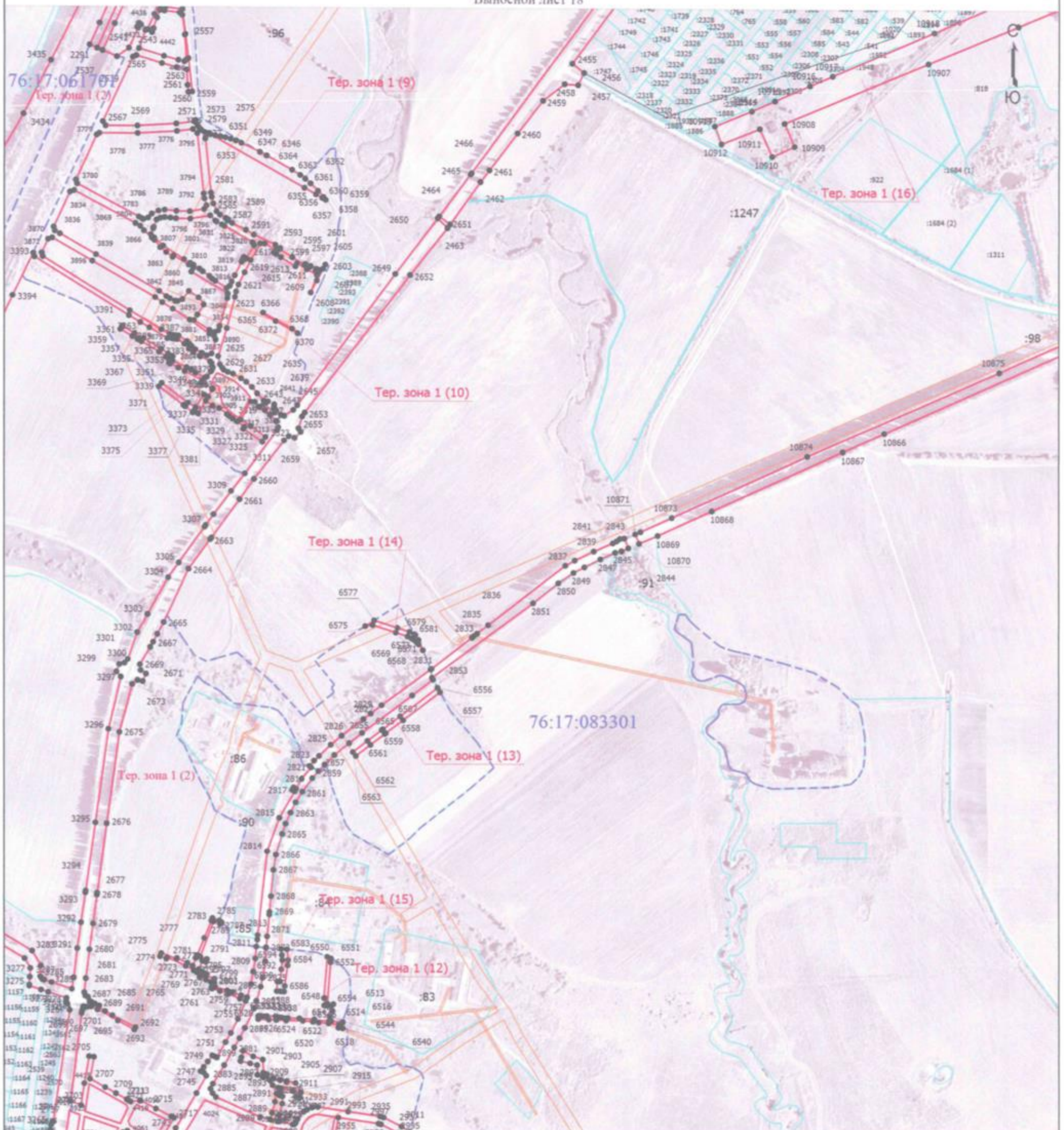
Дата " 11 " 01 2021 Г.

Место для оттиска печати (при наличии) лица, составившего документ, описывающее местоположение границ объекта

Раздел 4

План границ объекта

Выносной лист 18



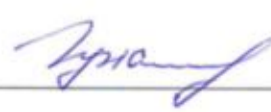
76:17:083301

Масштаб 1:8000

Условные обозначения

-  - Граница территориальной зоны Т
-  - Характерная точка границы, сведения о которой позволяют однозначно определить ее положение на местности
-  - Обозначение новой характерной точки
-  - Кадастровый номер земельного участка
-  - Граница земельного участка
-  - Граница зоны с особыми условиями
-  - Граница кадастрового квартала
-  - Граница муниципального образования
-  - Номер кадастрового квартала

Подпись



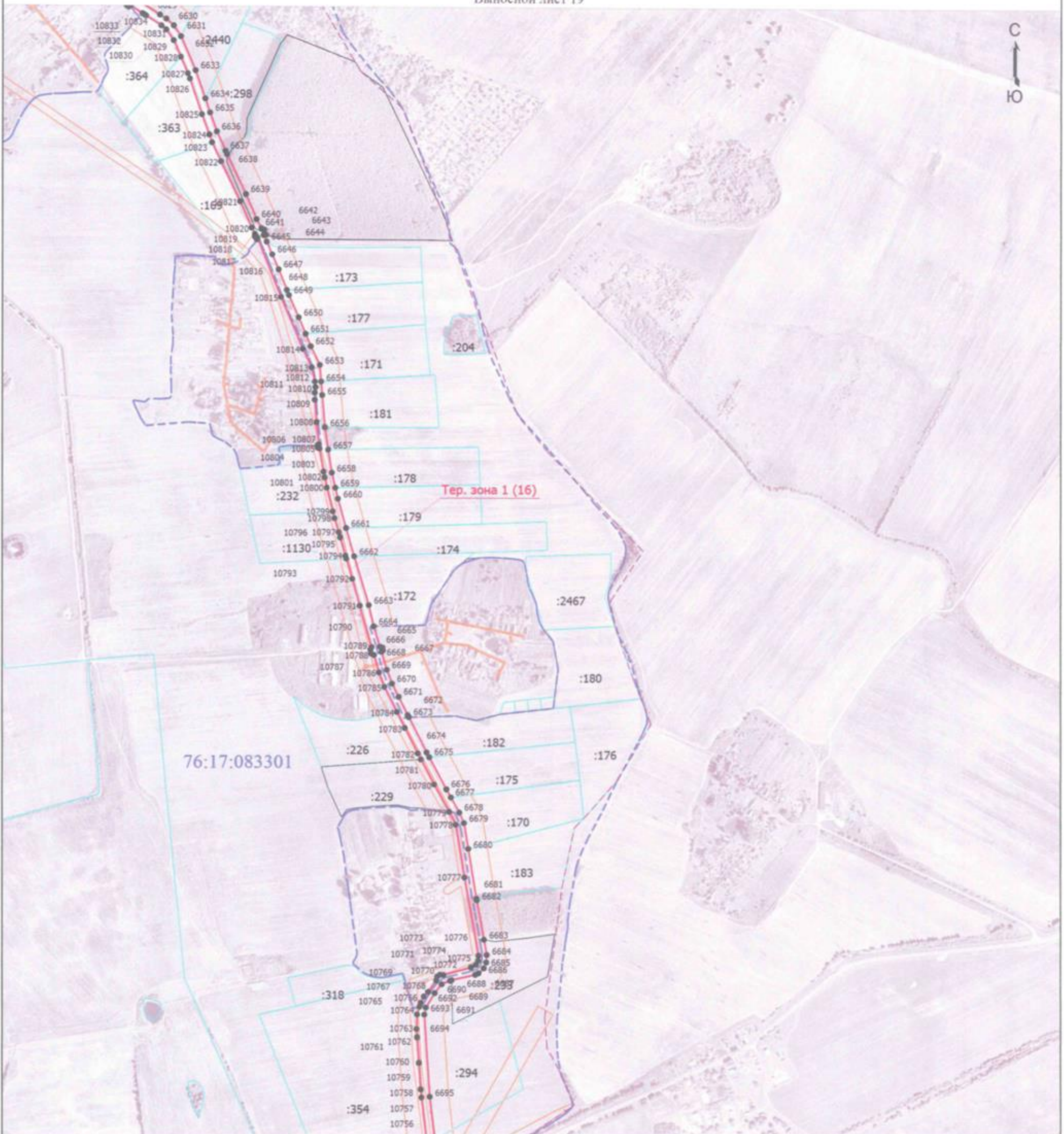
Дата "11" 01 2021 г.

Место для оттиска печати (при наличии) лица, составившего описание местоположения границ объекта

Раздел 4

План границ объекта

Выносной лист 19



Масштаб 1:10500

Условные обозначения

- - Граница территориальной зоны Т
- - Характерная точка границы, сведения о которой позволяют однозначно определить ее положение на местности
- 1 - Обозначение новой характерной точки
- :763 - Cadaстровый номер земельного участка
- (green) - Граница земельного участка
- (orange) - Граница зоны с особыми условиями
- - - (blue) - Граница кадастрового квартала
- - - (grey) - Граница муниципального образования
- 76:17:083301 - Номер кадастрового квартала

Подпись



Дата " 11 " 01 2021 г.

Место для оттиска печати (при наличии) лица, составившего и утвердившего местоположение границ объекта

Раздел 4

План границ объекта

Выносной лист 20

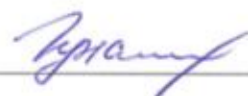


Масштаб 1:8000

Условные обозначения

-  - Граница территориальной зоны Т
-  - Характерная точка границы, сведения о которой позволяют однозначно определить ее положение на местности
-  - Обозначение новой характерной точки
-  - Кадастровый номер земельного участка
-  - Существующая часть границы, имеющиеся в ЕГРН сведения о которой достаточны для определения ее местоположения
-  - Граница земельного участка
-  - Граница зоны с особыми условиями
-  - Граница кадастрового квартала
-  - Граница муниципального образования
- 76:17:083301 - Номер кадастрового квартала

Подпись



Дата "14" "01" 2021 г.

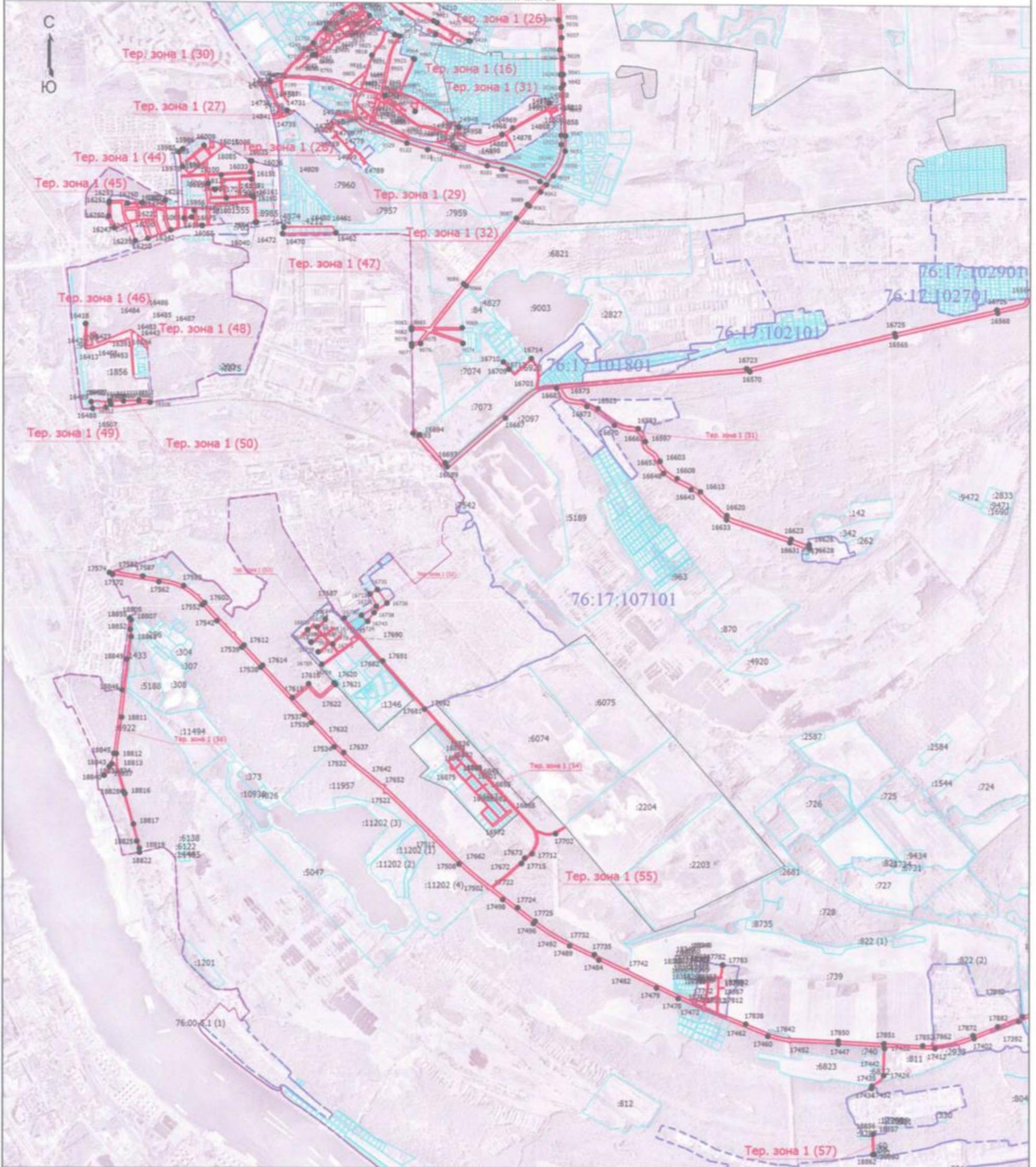
Место для оттиска печати (при наличии) лица, составившего отсечение местоположения границ объекта



Раздел 4

План границ объекта

Выносной лист 22



Условные обозначения

- Граница территориальной зоны Т
- Характерная точка границы, сведения о которой позволяют однозначно определить ее положение на местности
- Обозначение новой характерной точки
- Кадастровый номер земельного участка
- Граница земельного участка
- Граница муниципального образования
- Граница кадастрового квартала

Подпись



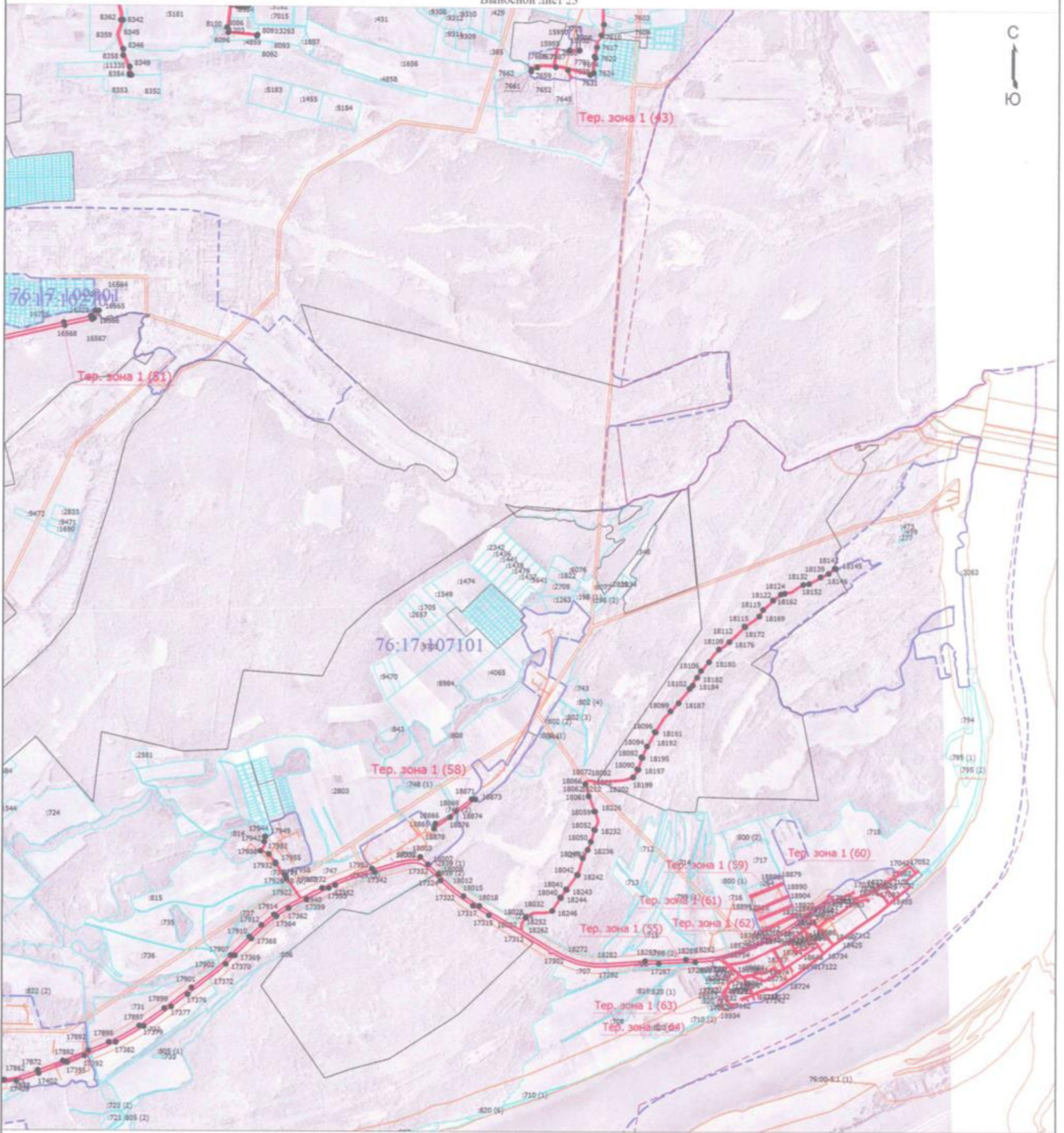
Дата "11" "01" 2021 г.

Место для оттиска печати (при наличии) лица, составившего описание местоположения границ объекта

Раздел 4

План границ объекта

Выносной лист 23



Масштаб 1:30000

Условные обозначения

- Граница территориальной зоны Т
- Характерная точка границы, сведения о которой позволяют однозначно определить ее положение на местности
- Обозначение новой характерной точки
- Граница земельного участка
- Граница муниципального образования
- Граница зоны с особыми условиями
- Граница кадастрового квартала
- 76:17:107101 - Номер кадастрового квартала

Подпись



Дата "11" 01 2021 г.

Место для оттиска печати (при наличии) лица, составившего описание местоположения границ объекта